




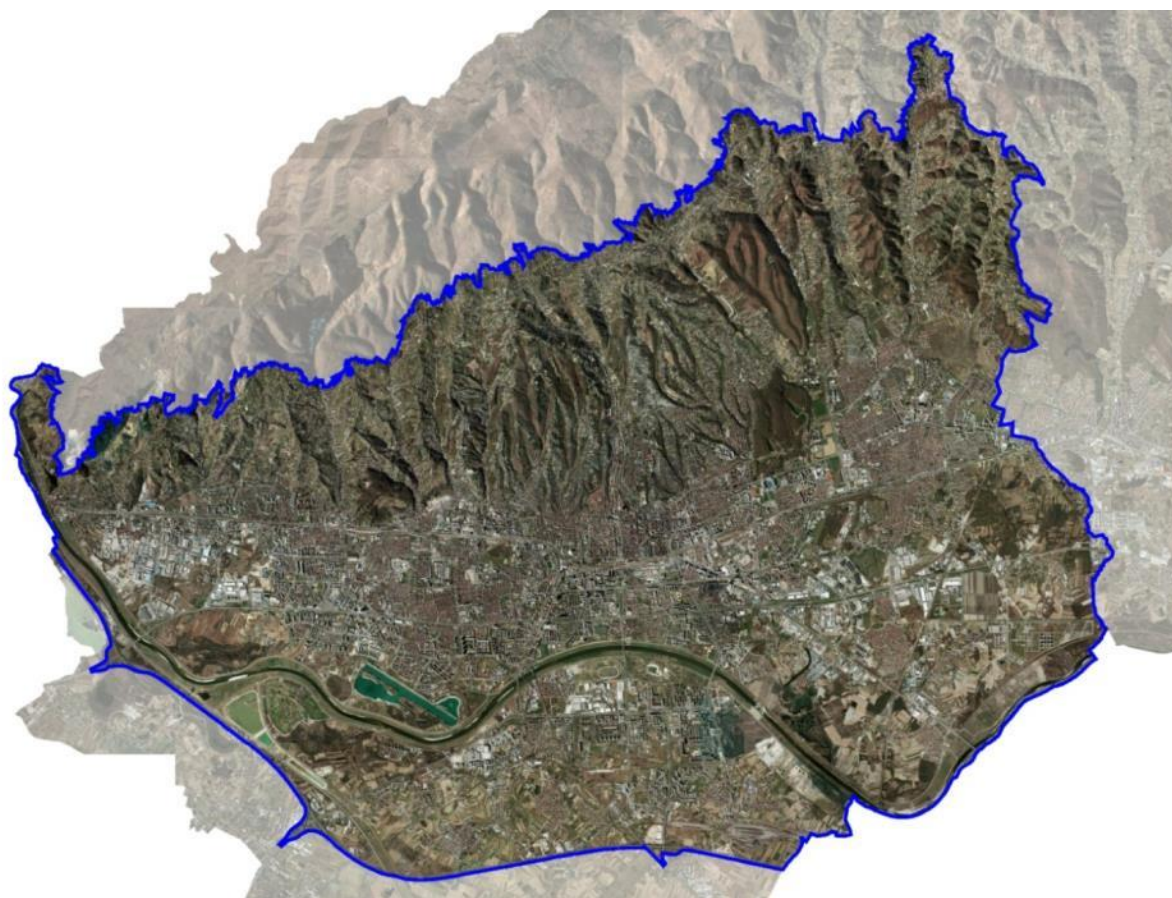
GRAD ZAGREB
GRADSKI URED ZA STRATEGIJSKO PLANIRANJE I RAZVOJ GRADA
Ulica Republike Austrije 18, Zagreb






ZAVOD ZA PROSTORNO UREĐENJE GRADA ZAGREBA
Ulica Republike Austrije 18_10 000 Zagreb_www.zzpugz.hr

GENERALNI URBANISTIČKI PLAN GRADA ZAGREBA IZMJENE I DOPUNE 2016.

TEKSTUALNI DIO PLANA KNJIGA IIB – OSTALI OBVEZNI PRILOZI



GRAD ZAGREB	
GENERALNI URBANISTIČKI PLAN GRADA ZAGREBA – IZMJENE I DOPUNE 2015.	
KNJIGA IIB – OSTALI OBVEZNI PRILOZI	
Odluka o izradi Izmjena i dopuna Generalnog urbanističkog plana grada Zagreba (Službeni glasnik Grada Zagreba br. 24/13, 08/15, 15/15)	Odluka o donošenju Izmjena i dopuna Generalnog urbanističkog plana grada Zagreba (Službeni glasnik Grada Zagreba br. 9/16)
Javna rasprava objavljena je: 6. lipnja 2014. Ponovna javna rasprava objavljena je: 26. prosinca 2015.	Javni uvid održan je : od 16. lipnja 2014. do 30. lipnja 2015. Ponovni javni uvid održan je: od 12. siječnja 2016. do 26. siječnja 2016.
Nositelj izrade do 28. ožujka 2016.: Gradski ured za prostorno uređenje, izgradnju Grada, graditeljstvo, komunalne poslove i promet Trg Stjepana Radića 1, Zagreb	
Pročelnik Gradskog ureda za prostorno uređenje, izgradnju Grada, graditeljstvo, komunalne poslove i promet Mr.sc.Dinko Bilić, dipl.oec.	Odgovorna osoba za provođenje javne rasprave do lipnja 2014.: Margareta Spajić, dipl.ing.arh.
	Odgovorna osoba za provođenje javne rasprave u siječnju 2016.: Ankica Pavlović, dipl.ing.arh.
Nositelj izrade od 29. ožujka 2016.: Gradski ured za stratejsko planiranje i razvoj Grada Republike Austrije 18, Zagreb	
Pečat Gradskog ureda za stratejsko planiranje i razvoj Grada M.P.	Pročelnik Gradskog ureda za stratejsko planiranje i razvoj Grada do 6.6.2016.: p.o. gradonačelnika Grada Zagreba pomoćnika pročelnika Jadranka Veselić Bruvo, dipl.ing.arh.
	Pročelnik Gradskog ureda za stratejsko planiranje i razvoj Grada p.o. gradonačelnika Grada Zagreba pomoćnik pročelnika mr.sc. Darko Šiško, dipl.ing.geod.
	Odgovorna osoba za provođenje javne rasprave: Ankica Pavlović, dipl.ing.arh.
Stručni izrađivač: Zavod za prostorno uređenje Grada Zagreba Republike Austrije 18, Zagreb	
Pečat pravne osobe koja je izradila Plan: M.P.	Odgovorna osoba izrađivača Plana: Ravnatelj Zavoda za prostorno uređenje Grada Zagreba do 31. ožujka 2016.: Ivica Fanjek, dipl.ing.arh.
	Vršitelj dužnosti ravnatelja Zavoda za prostorno uređenje Grada Zagreba od 8. travnja 2016.: Ivica Rovis, dipl.iur.
Odgovorni voditelj izrade Izmjena i dopuna plana do 15. siječnja 2014.: Odgovorni voditelj izrade Izmjena i dopuna plana do 20. srpnja 2015.: Odgovorni voditelj izrade Izmjena i dopuna plana do 9. svibnja 2016.:	Nives Mornar, dipl.ing.arh. Mirela Bokulić Zubac, dipl.ing.arh. Nives Mornar, dipl.ing.arh.
Odgovorni voditelj izrade Izmjena i dopuna plana od 10. svibnja 2016.: M.P.	Sanja Šerbetić Tunjić, dipl.ing.arh.
Stručni tim u izradi Izmjena i dopuna Plana:	
Dragica Barešić, dipl.ing.arh. Mirela Bokulić Zubac, dipl.ing.arh. Marija Brković, bacc.oec. Maja Bubić, građ.teh. Martina Čavlović, dipl.iur. Ivica Fanjek, dipl.ing.arh.	Boris Gregurić, dipl.ing.arh. Ivan Lončarić, prof.geog. i pov. Dubravka – Petra Lubin, dipl.ing.arh. Tomislav Mamić Katica Mihanović, dipl.ing.šum. Nives Mornar, dipl.ing.arh.
Jasmina Doko, dipl.ing.agr. Vladimir Ninić, dipl.ing.građ. Larisa Nukić Alen Pažur, mag.geog. Zoran Radovčić, dipl.oec. Ana - Marija Rajčić, dipl.ing.arh.	Lidija Sekol, dipl.ing.arh. Jasmina Sirovec Vanić, dipl.ing.arh. Sabina Pavlić, dipl.ing.arh. Sanja Šerbetić Tunjić, dipl.ing.arh. Dubravko Širola, dipl.ing.prom. Dubravka Žic, dipl.ing.arh.
Geoinformatička obrada:  Zavod za fotogrametriju d.d.  Urbanistica d.o.o.  Zavod za prostorno uređenje Grada Zagreba	
Pečat Gradske skupštine Grada Zagreba: M.P.	Predsjednik Gradske skupštine Grada Zagreba: Dr.sc. Andrija Mikulić Pečat nadležnog tijela:
Istovjetnost ovih Izmjena i dopuna Plana s Izvornikom ovjerava: p.o. gradonačelnika Grada Zagreba pomoćnik pročelnika mr.sc. Darko Šiško, dipl.ing.geod.	M.P.

SADRŽAJ

- 1. Popis sektorskih dokumenata i propisa koje je bilo potrebno poštivati u izradi Plana**
- 2. Izvješće o prethodnoj raspravi**
- 3. Izvješće o javnoj raspravi**
- 4. Izvješće o ponovnoj javnoj raspravi**
- 5. Mišljenja na nacrt konačnog prijedloga izmjena i dopuna GUP-a grada Zagreba**
- 6. Evidencija postupka izrade i donošenja izmjena i dopuna GUP-a grada Zagreba**
- 7. Sažetak za javnost**
- 8. Službeni glasnik**

1. Popis sektorskih dokumenata i propisa koje je bilo potrebno poštivati u izradi Plana

1. Popis sektorskih dokumenata i propisa koje je bilo potrebno poštivati u izradi Plana

- Zakon o prostornom uređenju i gradnji, NN 76/07, 38/09, 55/11, 90/11 i 50/12
- Zakon o prostornom uređenju NN 153/13
- Zakon o gradnji NN 153/13
- Zakon o građevinskoj inspekciji NN153/13
- Zakon o postupanju s nezakonito izgrađenim zgradama NN 86/12 i 143/13
- Pravilnik o jednostavnim građevinama i radovima NN 79/14, NN 41/15
- Pravilnik o sadržaju, mjerilima kartografskih prikaza, obveznim prostornim pokazateljima i standardu elaborata prostornih planova, NN 106/98, 39/04, 45/04-ispravak, 163/04, 9/11
- Zakon o zaštiti okoliša, NN 110/07, 80/13, 78/15
- Zakon o zaštiti zraka, NN 130/11, 47/14
- Zakon o održivom gospodarenju otpadom, NN 94/13
- Zakon o zaštiti od svjetlosnog onečišćenja, NN 114/11
- Zakon o zaštiti prirode, NN 80/13
- Zakon o zaštiti i očuvanju kulturnih dobara, NN 69/99, 151/03, 157/03, 87/09, 88/10, 61/11, 25/12, 136/12, 157/13 i 152/14
- Zakon o zaštiti od buke, NN 30/09, 55/13, 153/13
- Zakon o zaštiti od požara, NN 92/10
- Zakon o zapaljivim tekućinama i plinovima, NN 108/95 i 56/10
- Zakon o zaštiti i spašavanju, NN 174/04, 79/07, 38/09 i 127/10
- Zakon o policiji, NN 34/11, 55/11, 130/12, 89/14, 151/14, 33,15
- Zakon o zaštiti od elementarnih nepogoda NN 73/97
- Zakon o komunalnom gospodarstvu, NN 36/95, 109/95 – uredba, 70/97, 128/99, 57/00, 129/00, 59/01, 26/03 – pročišćeni tekst, 82/04, 110/04 – uredba, 178/04, 38/09, 79/09, 49/11, 84/11, 90/11, 144/12, 94/13, 153/13, 147/14, 36/15
- Zakon o cestama, NN 84/11, 22/13, 54/13, 148/13
- Zakon o elektroničkim komunikacijama, NN 73/08, 90/11, 133/12, 80/13, 71/ 14
- Zakon o vodama, NN 153/09, 130/11, 56/13, 14/14
- Zakon o tržištu toplinske energije NN 80/13, 14/14, 102/14
- Pravilnik o osiguranju pristupačnosti građevina osobama s invaliditetom i smanjene pokretljivosti, NN 151/05, 61/07 i 78/13
- Uredba o procjeni utjecaja zahvata na okoliš, NN 64/08, 67/09, 61/14
- Uredba o proglašenju ekološke mreže, NN 109/07, 109/07
- Uredba o strateškoj procjeni utjecaja plana i programa na okoliš, NN 64/08
- Uredba o informiranju i sudjelovanju zainteresirane javnosti u pitanjima zaštite okoliša, NN 64/08
- Odluka o razvrstavanju javnih cesta u državne ceste, županijske ceste i lokalne ceste, NN 54/08, 122/08, 13/09, 104/09, 123/09 i 17/10
- Uredba o klasifikaciji voda, NN 77/98 i 137/08
- Pravilnik o graničnim vrijednostima opasnih i drugih tvari u otpadnim vodama, NN 94/08
- Zakon o zaštiti od neionizirajućih zračenja, NN 105/99
- Pravilnik o ograničenjima jakosti elektromagnetskih polja za radijsku opremu i telekomunikacijsku terminalnu opremu, NN 183/04
- Pravilnik o tehničkim uvjetima gradnje i uporabe telekomunikacijske infrastrukture, NN 88/01
- Pravilnik o načinu izrade i sadržaju karata buke i akcijskih planova, NN 05/07
- Pravilnik o najvišim dopuštenim razinama buke u sredini u kojoj ljudi rade i borave, NN

145/04

- Pravilnik o kriterijima za određivanje gradova i naseljenih mjesta u kojima se moraju graditi skloništa i drugi objekti za zaštitu, NN 02/91
- Pravilnik o mjerama zaštite od elementarnih nepogoda i ratnih opasnosti u prostornom planiranju i uređivanju prostora, SL 29/83, 36/85 i 42/86, koji se primjenjuje temeljem članka 349. Zakona o prostornom uređenju i gradnji, NN 76/07 i 38/09
- Pravilnik o postupku uzbunjivanja stanovništva, NN 47/06
- Pravilnik o tehničkim normativima za izgradnju zaklona, SL 31/75, koji se primjenjuje temeljem članka 20. Zakona o normizaciji, NN 163/03
- Pravilnik o tehničkim normativima za skloništa, SL 55/83, koji se primjenjuje temeljem članka 20. Zakona o normizaciji, NN 163/03
- Pravilnik o uvjetima pod kojima se u miru skloništa mogu davati u zakup, NN 98/01
- Zakon o eksplozivnim tvarima, NN 178/04, 109/07, 67/08 i 144/10
- Pravilnik o građevinama za koje nije potrebno ishoditi posebne uvjete građenja glede zaštite od požara, NN 25/94
- Pravilnik o hidrantskoj mreži za gašenje požara, NN 08/06
- Pravilnik o izradi procjene ugroženosti od požara i tehnološke eksplozije, NN 35/94, 110/05 i 28/10
- Pravilnik o izgradnji postrojenja za tekući naftni plin i o uskladištenju i pretakanju tekućeg naftnog plina, SL 24/71, koji se primjenjuje temeljem članka 26. Zakona o zapaljivim tekućinama i plinovima, NN 108/95
- Pravilnik o opremi i zaštitnim sustavima namijenjenim za uporabu u prostorima ugroženim eksplozivnom atmosferom, NN 123/05
- Pravilnik o posebnim uvjetima za proizvodnju, smještaj i promet oružja i streljiva, popravljane i prepravljane oružja te vođenje civilnih streljista, NN 69/08
- Pravilnik o postajama za opskrbu prijevoznih sredstava gorivom, NN 93/98 i 116/07
- Pravilnik o projektiranju i izvedbi sigurnosnih puteva i izlaza za evakuaciju osoba iz zgrada i objekata (smjernice NFPA 101)
- Pravilnik o tehničkim normativima za zaštitu skladišta od požara i eksplozija, SL 24/87
- Pravilnik o tehničkim normativima za zaštitu visokih objekata od požara, SL 7/84, koji se primjenjuje temeljem čl. 39. Zakona o tehničkim zahtjevima za proizvode i ocjenjivanju sukladnosti, NN 20/10
- Pravilnik o tehničkom nadzoru električnih postrojenja instalacija i uređaja namijenjenih za rad u prostorima ugroženim eksplozivnom atmosferom, NN 69/98, 141/03
- Pravilnik o ukapljenom naftnom plinu, NN 117/07
- Pravilnik o uvjetima za vatrogasne pristupe, NN 35/94, 55/94 i 142/03
- Pravilnik o zapaljivim tekućinama, NN 54/99
- Pravilnik o zaštiti od požara ugostiteljskih objekata, NN 100/99
- Tehnički propis o sustavima ventilacije, djelomične ventilacije i klimatizacije zgrada, NN 03/07
- Tehnički propis za dimnjake u građevinama, NN 03/07
- Državni zavod za normizaciju i mjeriteljstvo, norme HRN DIN 4102 (broj 1 do 4 iz 1996. godine) za otpornost nosivih konstrukcija i građevinskih elemenata prema požaru

2. Izvješće o prethodnoj raspravi



REPUBLIKA HRVATSKA
GRAD ZAGREB
GRADSKI URED ZA PROSTORNO
UREĐENJE, IZGRADNJU GRADA,
GRADITELJSTVO, KOMUNALNE
POSLOVE I PROMET

KLASA: 350-07/12-02/323
URBROJ: 251-13-62/01-001-14-326
Zagreb, 28. veljače 2014.

**IZVJEŠĆE O PRETHODNOJ RASPRAVI
u tijeku izrade Nacrta prijedloga
izmjena i dopuna Generalnog urbanističkog plana grada Zagreba**

Gradska skupština Grada Zagreba je na 9. sjednici održanoj 28. studenog 2013. godine donijela Odluku o izradi izmjena i dopuna Generalnog urbanističkog plana grada Zagreba (Službeni glasnik Grada Zagreba 24/13).

Na temelju članka 82. Zakona o prostornom uređenju i gradnji (Narodne novine 76/07, 38/09, 55/11, 90/11, 50/12, 55/12 i 80/13; u daljnjem tekstu: Zakon), Gradski ured za prostorno uređenje, izgradnju Grada, graditeljstvo, komunalne poslove i promet, kao nositelj izrade izmjena i dopuna Generalnog urbanističkog plana grada Zagreba (u daljnjem tekstu: Plan), obavijestio je javnost o izradi izmjena i dopuna Plana oglasima u Večernjem listu i Jutarnjem listu od 16. prosinca 2013. te na web-stranici Grada Zagreba. (*prilog 01*)

Temeljem članka 79. Zakona, uz dostavu Odluke o izradi izmjena i dopuna Plana, nositelj izrade zatražio je dopisom KLASA: 350-07/12-02/323 URBROJ: 251-13-60/01-13-163 od 9. prosinca 2013. godine, dostavu zahtjeva (podataka, planskih smjernica i propisanih dokumenata) za izradu izmjena i dopuna Plana od tijela i pravnih osoba iz članka 79. Zakona, odnosno iz članka 10. Odluke o izradi izmjena i dopuna Plana. (*prilog 02*)

U međuvremenu, dana 1. siječnja 2014. godine, stupio je na snagu novi Zakon o prostornom uređenju (Narodne novine 153/13). Člankom 188. prijelaznih i završnih odredbi tog zakona propisano je da se postupci izrade i donošenja dokumenata prostornog uređenja započeti po odredbama Zakona o prostornom uređenju i gradnji (Narodne novine 76/07, 38/09, 55/11, 90/11, 50/12, 55/12) do stupanja na snagu Zakona o prostornom uređenju dovršavaju po odredbama tog Zakona i propisa donesenih temeljem tog Zakona, ukoliko nije drugačije propisano.

Slijedom toga, na temelju članka 83. Zakona, u svrhu pribavljanja mišljenja, smjernica i preporuka te usaglašavanja interesa lokalne zajednice i gospodarstva, o ciljevima i mogućim rješenjima značajnim za razvoj, uređenje i oblikovanje prostora u obuhvatu izmjena i dopuna Generalnog urbanističkog plana grada Zagreba, u tijeku izrade Nacrta prijedloga izmjena i dopuna Plana u razdoblju od 15. do 29. siječnja 2014. godine, nositelj izrade proveo je prethodnu raspravu.

Nositelj izrade obavijestio je javnost o prethodnoj raspravi oglasima u Večernjem listu i Jutarnjem listu od 15. siječnja 2014. godine te na web-stranici Grada Zagreba. (*prilog 03*)

Nositelj izrade je dopisom KLASA: 350-07/12-02/323 URBROJ: 251-13-62/1-001-14-216 od 13. siječnja 2014. godine, obavijestio o provođenju prethodne rasprave nadležna tijela i osobe iz članka 79. Zakona, odnosno članka 10. Odluke o izradi izmjena i dopuna Plana. (*prilog 04*)

Dopisom KLASA: 350-01/14-0003/12 URBROJ: 251-02-01-14-1 od 15. siječnja 2014. godine, gradonačelnik Grada Zagreba, pozvao je trgovačka društva koja obavljanjem svoje djelatnosti doprinose gospodarskom potencijalu Grada Zagreba da putem Gradskog ureda za gospodarstvo, rad i poduzetništvo najkasnije do 10. veljače 2014. godine dostave svoje prijedloge za izmjene i dopune Plana. (*prilog 05*)

U tijeku trajanja prethodne rasprave, u užem krugu sudionika, održano je 8 radnih sastanaka prema tematskim cjelinama koje su proizašle iz analize programskih polazišta i ciljeva određenih člankom 6. Odluke o izradi izmjena i dopuna Plana. O tim sastancima, nositelj izrade je vodio službene bilješke koje su prilog ovog Izvješća. (*prilog 06*)

Rasprava o ciljevima i mogućim rješenjima značajnim za razvoj, uređenje i oblikovanje prostora u obuhvatu izmjena i dopuna Plana, održana je u utorak 28. siječnja 2014. godine s početkom u 10:30 sati, u prostorijama Gradske uprave Grada Zagreba, Zagreb, Trg Stjepana Radića 1, III. kat, dvorana 372. O glavnoj raspravi, nositelj izrade je vodio zapisnik koji je sastavni dio ovog Izvješća. (*prilog 07*)

Tijela i osobe koji su pozvani sudjelovati u prethodnoj raspravi, bili su dužni nositelju izrade dostaviti pisana mišljenja, smjernice i preporuke o ciljevima i mogućim rješenjima značajnim za razvoj, uređenje i oblikovanje prostora u obuhvatu izmjena i dopuna Plana, do 13. veljače 2014. godine.

Popis sudionika koji su dostavili zahtjeve (podatke, planske smjernice i propisane dokumente) za izradu izmjena i dopuna Plana te popis sudionika koji su u prethodnoj raspravi sudjelovali dostavom mišljenja, smjernica i preporuka o ciljevima i mogućim rješenjima značajnim za razvoj, uređenje i oblikovanje prostora u obuhvatu izmjena i dopuna Plana, zajedno sa sažetkom podneska sastavni je dio ovog Izvješća. (*prilog 08*)

Tako pristigle zahtjeve (podatke, planske smjernice i propisane dokumente) za izradu izmjena i dopuna Plana te u prethodnoj raspravi pristigla mišljenja, smjernice i preporuke o ciljevima i mogućim rješenjima značajnim za razvoj, uređenje i oblikovanje prostora u obuhvatu izmjena i dopuna Plana, obradio je stručni izrađivač Plana Zavod za prostorno

uređenje Grada Zagreba te izradio Nacrt prijedloga izmjena i dopuna Generalnog urbanističkog plana grada Zagreba koji se uz Izvješće o prethodnoj raspravi dostavlja gradonačelniku Grada Zagreba kako bi utvrdio Prijedlog izmjena i dopuna Plana za javnu raspravu.

U privitku:

- (01) objava Odluke o izradi izmjena i dopuna Plana u sredstvima javnog priopćavanja
- (02) dostava Odluke o izradi izmjena i dopuna Plana s pozivom na dostavu zahtjeva
- (03) objava prethodne rasprave u sredstvima javnog priopćavanja
- (04) dostava obavijesti o provođenju prethodne rasprave
- (05) poziv gradonačelnika gospodarstvenicima
- (06) službene bilješke sa sastanaka održanih u tijeku prethodne rasprave
- (07) zapisnik sa rasprave o ciljevima i mogućim rješenjima značajnim za razvoj, uređenje i oblikovanje prostora u obuhvatu izmjena i dopuna Plana
- (08) popis zahtjeva pristiglih na Odluku o izradi izmjena i dopuna Plana te mišljenja, smjernica i preporuka pristiglih u prethodnoj raspravi
- (09) tablični prikaz obrađenih zahtjeva pristiglih na Odluku o izradi izmjena i dopuna Plana te obrađenih mišljenja, smjernica i preporuka pristiglih u prethodnoj raspravi

Pripremila i obradila:

Margareta Spajić, dipl.ing.arh.

PROČELNIK
mr.sc. Dinko Bilić, dipl.oec.



2. Izvješće o prethodnoj raspravi

- (Prilog 1) Objava Odluke o izradi izmjena i dopuna Plana u sredstvima javnog priopćavanja
- (Prilog 2) Dostava Odluke o izradi izmjena i dopuna Plana s pozivom na dostavu zahtjeva
- (Prilog 3) Objava prethodne rasprave u sredstvima javnog priopćavanja
- (Prilog 4) Dostava obavijesti o provođenju prethodne rasprave
- (Prilog 5) Poziv gradonačelnika gospodarstvenicima
- (Prilog 6) Službene bilješke sa sastanaka održanih u tijeku prethodne rasprave
- (Prilog 7) Zapisnik sa rasprave o ciljevima i mogućim rješenjima značajnim za razvoj, uređenje i oblikovanje prostora u obuhvatu izmjena i dopuna Plana
- (Prilog 8) Popis i preslike zahtjeva pristiglih na Odluku o izradi izmjena i dopuna Plana te mišljenja, smjernica i preporuka pristiglih u prethodnoj raspravi
- (Prilog 9) Tablični prikaz i preslike obrađenih zahtjeva pristiglih na Odluku o izradi izmjena i dopuna Plana te obrađenih mišljenja, smjernica i preporuka pristiglih u prethodnoj raspravi

3. Izvješće o javnoj raspravi



REPUBLIKA HRVATSKA
GRAD ZAGREB
GRADSKI URED ZA PROSTORNO
UREĐENJE, IZGRADNJU GRADA,
GRADITELJSTVO, KOMUNALNE
POSLOVE I PROMET

KLASA: 350-07/11-002/323
URBROJ: 251-13-62/001-15-729
Zagreb, 17. prosinca 2015.

IZVJEŠĆE O JAVNOJ RASPRAVI
o Prijedlogu odluke o izmjenama i dopunama Odluke o donošenju
Generalnog urbanističkog plana grada Zagreba

Gradonačelnik Grada Zagreba utvrdio je Prijedlog odluke o izmjenama i dopunama Odluke o donošenju Generalnog urbanističkog plana grada Zagreba (u daljnjem tekstu: Prijedlog izmjena i dopuna Plana) i donio Zaključak o njegovom upućivanju u javnu raspravu (Službeni glasnik Grada Zagreba 12/14 od 6. lipnja 2014. godine) u trajanju od 15 dana, počevši od 16. do 30. lipnja 2014. godine.

Na temelju članka 86. Zakona o prostornom uređenju i gradnji (Narodne novine 76/07, 38/09, 55/11, 90/11 i 50/12; u daljnjem tekstu: Zakon), Gradski ured za prostorno uređenje, izgradnju Grada, graditeljstvo, komunalne poslove i promet, kao nositelj izrade, objavio je javnu raspravu o Prijedlogu izmjena i dopuna Plana oglasom u Službenom glasniku Grada Zagreba 12/14 od 6. lipnja 2014. godine, oglasima u Jutarnjem listu, Večernjem listu i 24 sata od 7. lipnja 2014. godine te objavom na web-stranicama Grada Zagreba i Ministarstva graditeljstva i prostornog uređenja.

Na temelju članka 87. Zakona, nositelj izrade je dopisom KLASA: 350-07/12-02/323 URBROJ: 251-13-62/001-14-373 od 6. lipnja 2014. godine, tijelima i osobama koja su dala zahtjeve za izradu izmjena i dopuna Plana, tijelima državne uprave i pravnim osobama s javnim ovlastima, gradskim upravnim tijelima koja su osigurala podatke i dokumente iz svog djelokruga za potrebe izrade izmjena i dopuna Plana te gradskim četvrtima unutar čijih administrativnih granica je smješten obuhvat izmjena i dopuna Plana, dostavio posebnu obavijest o javnoj raspravi.

U tijeku trajanja javne rasprave Prijedlog izmjena i dopuna Plana zajedno sa knjigom primjedbi bio je izložen na javni uvid u predvorju zgrade gradske uprave na lokaciji Trg Stjepana Radića 1, radnim danom, subotom, nedjeljom i blagdanom od 8.30 do 16.00 sati.

Za vrijeme trajanja javnog uvida, održano je javno izlaganje u utorak 24. lipnja 2014. godine s početkom u 17.00 sati u prostoru Tribine Grada Zagreba, Kaptol 27, u Zagrebu, o čemu je vođen zapisnik.

Pisana očitovanja, mišljenja, prijedloge i primjedbe na Prijedlog izmjena i dopuna Plana, građani, udruge, tijela mjesne samouprave i druge pravne osobe mogli su dostavljati nositelju izrade do 30. lipnja 2014. godine.

U javnoj raspravi zaprimljeno je:

- 2282 pojedinačna podneska raščlanjena u cca 4527 primjedbi
- 76 podnesaka po posebnom pozivu raščlanjena na cca 500 primjedbi, 1708 zahtjeva za legalizaciju građevina (podaci o imenu i prezimenu i katastarskoj čestici podnositelja), od kojih se 1439 odnosi na prostor obuhvata Generalnog urbanističkog plana grada Zagreba, i 134 Potvrde izdane u postupku legalizacije
- Pet primjedbi je pristiglo izvan roka-

27. ožujka 2015. godine izrađen je ovjeren Nacrt prijedloga plana za ponovnu javnu raspravu.

7. svibnja 2015. godine na 26. sjednici Gradska skupština Grada Zagreba na prijedlog gradonačelnika donosi Odluku o izmjenama Odluke o izradi izmjena i dopuna Generalnog urbanističkog plana grada Zagreba (Sl.gl. 8/15) kojom se briše obveza cjelovite Programsko-prostorne studije rekonstrukcije i prometnog sustava središta grada Zagreba. Temeljem nove Odluke dostavljena je izmijenjena Konzervatorska podloga - opći i posebni uvjeti zaštite i očuvanja nepokretnih kulturnih dobara (Gradski zavod za zaštitu spomenika kulture, 2015) i Stručna podloga za utvrđivanje opravdanosti izgradnje javnih garaža na prostoru najužeg gradskog središta grada Zagreba (Fakultet prometnih znanosti, 2015.). Uzevši u obzir odrednice navedenih elaborata izrađen je nacrt prijedloga Plana za ponovnu javnu raspravu početkom lipnja 2015. godine.

16. srpnja 2015. godine na 30. sjednici Gradska skupština Grada Zagreba na prijedlog gradonačelnika donosi Odluku o izmjeni Odluke o izradi izmjena i dopuna Generalnog urbanističkog plana grada Zagreba (Službeni glasnik Grada Zagreba broj 15 od 20. srpnja 2015.)

Navedenom su Odlukom opseg i sadržaj izmjena i dopuna plana ograničeni na rješavanje javnih potreba Grada, te projekata od interesa za grad i to: prometnih, infrastrukturnih i energetskih projekata uključivo projekte mobilne telefonije i antenskih prihvatila, realizaciju Plana gospodarenja otpadom u Gradu Zagrebu te preispitivanje mogućnosti ozakonjenja izgrađenih zgrada. Preostala programska polazišta iz Odluke o izradi izmjena i dopuna GUP-a grada Zagreba (Sl.gl. 24/13) kao i planska rješenja temeljena na navedenim polazištima (proizašla iz inicijativa za pokretanje izmjena i dopuna Plana, prethodne rasprave i javne rasprave) su brisana iz nacrta prijedloga Plana za ponovnu javnu raspravu jer više nisu tema ove izmjene i dopune Plana.

Istovremeno, donošenjem odluke kojom je ograničen opseg i sadržaj izmjena i dopuna plana, donesena je i nova Odluka o izradi izmjena i dopuna Generalnog urbanističkog plana grada Zagreba (Službeni glasnik Grada Zagreba broj 15 od 20. srpnja 2015.) u kojoj su navedeni svi preostali ciljevi i programska polazišta koja su brisana iz Odluke o izmjeni Odluke o izradi izmjena i dopuna Generalnog urbanističkog plana grada Zagreba (Službeni glasnik Grada Zagreba broj 15 od 20. srpnja 2015.)

Budući da je izmijenjena Odluka o izradi Plana, te se Prijedlog izmjena i dopuna Plana na temelju prihvaćenih očitovanja, mišljenja, prijedloga i primjedbi u javnoj raspravi, promijenio na način određen člankom 93. Zakona i budući da je prošlo šest mjeseci od završetka javne rasprave sukladno čl. 95. Zakona Prijedlog Plana potrebno je uputiti u ponovnu javnu raspravu.

Primjedbe čije se prihvaćanje predlaže, ugrađene su u Elaborat Prijedloga izmjena i dopuna Plana, a o svim djelomično prihvaćenim i neprihvaćenim očitovanjima, prijedlozima i primjedbama podnosiocima će, nakon utvrđivanja Konačnog prijedloga izmjena i dopuna

Plana, a prije upućivanja Gradskoj skupštini Grada Zagreba na donošenje, biti dostavljena pisana obavijest.

Popis sudionika u javnoj raspravi sa sažetkom podneska i stručnom obradom podneska u smislu prihvaćanja primjedbe te obrazloženjima za primjedbe koje se djelomično prihvaćaju ili ne prihvaćaju sastavni su dio ovog Izvješća.

Na ukupno 5027 primjedbi odgovoreno je na sljedeći način:

prihvaća se	568 primjedbi	11 %
djelomično se prihvaća	1223 primjedbi	25 %
ne prihvaća se	3236 primjedbi	64 %
UKUPNO	5027 primjedbi	100 %

Prethodno iskazanih 3236 ne prihvaćenih primjedbi ne prihvaćaju se iz sljedećih razloga:

nije predmet ove Odluke	1515 primjedbi	47 %
nije predmet ovog Plana	45 primjedbi	1 %
nije potrebno prihvatiti jer je ugrađeno u NPP	49 primjedbi	2 %
ne prihvaća se temeljem stručnog stava	1627 primjedbi	50 %
UKUPNO	3236 primjedbi	100 %

Odgovorni voditelj u suradnji s Gradskim uredom za prostorno uređenje, izgradnju Grada, graditeljstvo, komunalne poslove i promet obradio je mišljenja, prijedloge i primjedbe iznesene u javnoj raspravi i pripremio ovo izvješće o javnoj raspravi.

U privitku:

- Zaključak o utvrđivanju Prijedloga odluke o izmjenama i dopunama Odluke o donošenju Generalnog urbanističkog plana grada Zagreba te njegovom upućivanju u javnu raspravu
- Oglas objave javne rasprave
- Posebna obavijest o javnoj raspravi
- Knjiga primjedbi
- Zapisnik javnog izlaganja
- Odluka o izmjenama Odluke izradi izmjena i dopuna Generalnog urbanističkog plana grada Zagreba (Službeni glasnik Grada Zagreba broj 8 od 8. svibnja 2015.)
- Odluka o izmjenama Odluke o izradi izmjena i dopuna Generalnog urbanističkog plana grada Zagreba (Službeni glasnik Grada Zagreba broj 15 od 20. srpnja 2015.)
- Prijedlozi (Inicijative) za izmjene i dopune GUP-a grada Zagreba
- Grafike prihvaćenih prijedloga (Inicijativa) za izmjene i dopune GUP-a grada Zagreba – po posebnom pozivu
- Grafike prihvaćenih prijedloga (Inicijativa) za izmjene i dopune GUP-a grada Zagreba – pojedinačne inicijative
- Očitovanja na Odluku o izradi izmjena i dopuna GUP-a grada Zagreba, prethodni zahtjevi
- Grafike prihvaćenih zahtjeva na Odluku o izradi izmjena i dopuna GUP-a grada Zagreba – zahtjevi pristigli na Odluku o izradi
- Grafike prihvaćenih zahtjeva na Odluku o izradi izmjena i dopuna GUP-a grada Zagreba – zahtjevi pristigli u prethodnoj raspravi

- Grafike prihvaćenih zahtjeva na Odluku o izradi izmjena i dopuna GUP-a grada Zagreba – gospodarstvenici
- Grafike prihvaćenih zahtjeva na Odluku o izradi izmjena i dopuna GUP-a grada Zagreba – promet
- Primjedbe iz javne rasprave (16. do 30. lipnja 2014. godine) – prema posebnoj obavijesti
- Grafike prihvaćenih primjedbi iz javne rasprave (16. do 30. lipnja 2014. godine) – prema posebnoj obavijesti
- Primjedbe iz javne rasprave (16. do 30. lipnja 2014. godine) – općenite primjedbe
- Grafike prihvaćenih primjedbi iz javne rasprave (16. do 30. lipnja 2014. godine) – općenite primjedbe
- Primjedbe iz javne rasprave (16. do 30. lipnja 2014. godine) – općenite primjedbe na članak 44. (postava antenskih prihvata na građevine)
- Primjedbe iz javne rasprave (16. do 30. lipnja 2014. godine) – pojedinačne primjedbe po gradskim četvrtima
- Grafike prihvaćenih primjedbi iz javne rasprave (16. do 30. lipnja 2014. godine) – pojedinačne primjedbe po gradskim četvrtima
- Primjedbe iz javne rasprave (16. do 30. lipnja 2014. godine) – zahtjevi za donošenjem rješenja o izvedenom stanju po gradskim četvrtima
- Grafike prihvaćenih primjedbi iz javne rasprave (16. do 30. lipnja 2014. godine) – zahtjevi za donošenjem rješenja o izvedenom stanju po gradskim četvrtima

PROČELNIK
mr. sc. Dinko Bilić, dipl.oec.



3. Izvješće o javnoj raspravi

- (Prilog 1) Zaključak o utvrđivanju Prijedloga odluke o izmjenama i dopunama Odluke o donošenju Generalnog urbanističkog plana grada Zagreba te njegovom upućivanju u javnu raspravu
- (Prilog 2) Oglas objave javne rasprave
- (Prilog 3) Posebna obavijest o javnoj raspravi
- (Prilog 4) Zapisnik javnog izlaganja
- (Prilog 5) PREZENTACIJA TIJEKOM JAVNOG IZLAGANJA GUP GRADA ZAGREBA – izmjene i dopune 2015., Zavod za prostorno uređenje grada Zagreba
- (Prilog 6) PREZENTACIJA TIJEKOM JAVNOG IZLAGANJA GUP GRADA ZAGREBA – izmjene i dopune 2015., Sektor za postupak izrade i donošenja dokumenata prostornog uređenja
- (Prilog 7) Knjiga primjedbi
- (Prilog 8) Popis prisutnih tijekom javnog izlaganja
- (Prilog 9) Odluka o izmjenama Odluke izradi izmjena i dopuna Generalnog urbanističkog plana grada Zagreba (Službeni glasnik Grada Zagreba broj 8 od 8. svibnja 2015.)
- (Prilog 10) Odluka o izmjenama Odluke o izradi izmjena i dopuna Generalnog urbanističkog plana grada Zagreba (Službeni glasnik Grada Zagreba broj 15 od 20. srpnja 2015)
- (Prilog 11) Obradene primjedbe zaprimljene u javnoj raspravi

4. Izvješće o ponovnoj javnoj raspravi



**REPUBLIKA HRVATSKA
GRAD ZAGREB
GRADSKI URED ZA STRATEGIJSKO
PLANIRANJE I RAZVOJ GRADA**

KLASA: 350-07/11-002/323

URBROJ: 251-05-01-16-893

Zagreb, 23. svibnja 2016.

**IZVJEŠĆE O PONOVNOJ JAVNOJ RASPRAVI
Izmjene i dopune Generalnog urbanističkog plana grada Zagreba**

Gradonačelnik Grada Zagreba utvrdio je Prijedlog odluke o izmjenama i dopunama Odluke o donošenju Generalnog urbanističkog plana grada Zagreba (u daljnjem tekstu: Prijedlog izmjena i dopuna Plana) i donio Zaključak o njegovom upućivanju u ponovnu javnu raspravu (Službeni glasnik Grada Zagreba broj 26/15 od 23. prosinca 2015. godine) u trajanju od 15 dana, počevši od 12. do 26. siječnja 2016. godine.

Na temelju članka 86. Zakona o prostornom uređenju i gradnji (Narodne novine 76/07, 38/09, 55/11, 90/11, 50/12, 55/12 i 80/13; u daljnjem tekstu: Zakon), Gradski ured za prostorno uređenje, izgradnju Grada, graditeljstvo, komunalne poslove i promet, kao nositelj izrade, objavio je ponovnu javnu raspravu o Prijedlogu izmjena i dopuna Plana, oglasima u Jutarnjem listu, Večernjem listu od 4. siječnja 2016. godine te objavom na web-stranicama Grada Zagreba i Ministarstva graditeljstva i prostornog uređenja.

Na temelju članka 87. Zakona, nositelj izrade je dopisom KLASA: 350-07/12-02/323 URBROJ: 251-13-62/001-15-737 od 23. prosinca 2015. godine, tijelima i osobama koja su dala zahtjeve za izradu izmjena i dopuna Plana, tijelima državne uprave i pravnim osobama s javnim ovlastima, gradskim upravnim tijelima koja su osigurala podatke i dokumente iz svog djelokruga za potrebe izrade izmjena i dopuna Plana te gradskim četvrtima unutar čijih administrativnih granica je smješten obuhvat izmjena i dopuna Plana, dostavio posebnu obavijest o ponovnoj javnoj raspravi.

U tijeku trajanja ponovne javne rasprave Prijedlog izmjena i dopuna Plana zajedno sa knjigom primjedbi bio je izložen na javni uvid u predvorju zgrade gradske uprave na lokaciji Trg Stjepana Radića 1, radnim danom od 8.30 do 16.30 sati.

Za vrijeme trajanja javnog uvida, održano je javno izlaganje u utorak 12. siječnja 2016. godine s početkom u 17.00 sati u prostoru Tribine Grada Zagreba, Kaptol 27, u Zagrebu, o čemu je vođen zapisnik. Pisana očitovanja, mišljenja, prijedloge i primjedbe na Prijedlog izmjena i dopuna Plana, građani, udruge, tijela mjesne samouprave i druge pravne osobe mogli su dostavljati nositelju izrade do 26. siječnja 2016. godine na adresu nositelja izrade, Gradskog ureda za prostorno uređenje, izgradnju Grada, graditeljstvo, komunalne poslove i promet, Park Stara Trešnjevka 1, 10 000 Zagreb.

U tijeku trajanja ponovne javne rasprave na adresu Gradskog ureda za prostorno uređenje, izgradnju Grada, graditeljstvo, komunalne poslove i promet, u roku su pristigla 808 podneska, raščlanjena na 1981 primjedbu. U knjigu primjedbi, koja je bila izložena tijekom trajanja javnog uvida upisane su 3 primjedbe. U tijeku javnog izlaganja nije zaprimljena niti jedna primjedba na zapisnik.

Sukladno odredbama članka 91. Zakona, sve prijedloge i primjedbe koje su sudionici u ponovnoj javnoj raspravi dali u roku i na način određen člankom 90. Zakona, obradio je odgovorni voditelj stručnog izrađivača, koji je s nositeljem izrade pripremio ovo Izvješće.

Gradska skupština Grada Zagreba, na 37. sjednici, 17. ožujka 2016., donijela je Odluku o izmjeni i dopuni Odluke o ustrojstvu i djelokrugu gradskih upravnih tijela (Službeni glasnik Grada Zagreba 4/16) koja je stupila na snagu 29. ožujka 2016. godine.

Danom stupanja na snagu navedene odluke Gradski ured za strategijsko planiranje i razvoj Grada sukladno članku 3. iste odluke preuzeo je poslove Gradskog ureda za prostorno uređenje, izgradnju Grada, graditeljstvo, komunalne poslove i promet, što se odnose na postupak izrade i donošenja prostornih planova te službenike i namještenike zatečene na preuzetim poslovima te prava, obveze, opremu i dokumentaciju.

Popis sudionika u ponovnoj javnoj raspravi sa sažetkom podnesaka i stručnom obradom podnesaka u smislu prihvaćanja primjedbi te obrazloženjima za primjedbe koje se djelomično prihvaćaju ili ne prihvaćaju sastavni su dio ovog Izvješća o ponovnoj javnoj raspravi, a kojeg je temeljem članka 91. Zakona, pripremio odgovorni voditelj stručnog izrađivača izmjena i dopuna Plana, u suradnji s Gradskim uredom za strategijsko planiranje i razvoj Grada, koji od 29. ožujka 2016. godine, sukladno članku 3. stavku 1. Odluke o izmjeni i dopuni Odluke o ustrojstvu i djelokrugu gradskih upravnih tijela (Službeni glasnik Grada Zagreba 4/16), obavlja poslove kao nositelj izrade izmjena i dopuna Plana.

Na ukupno 1981 primjedbi odgovoreno je na sljedeći način:

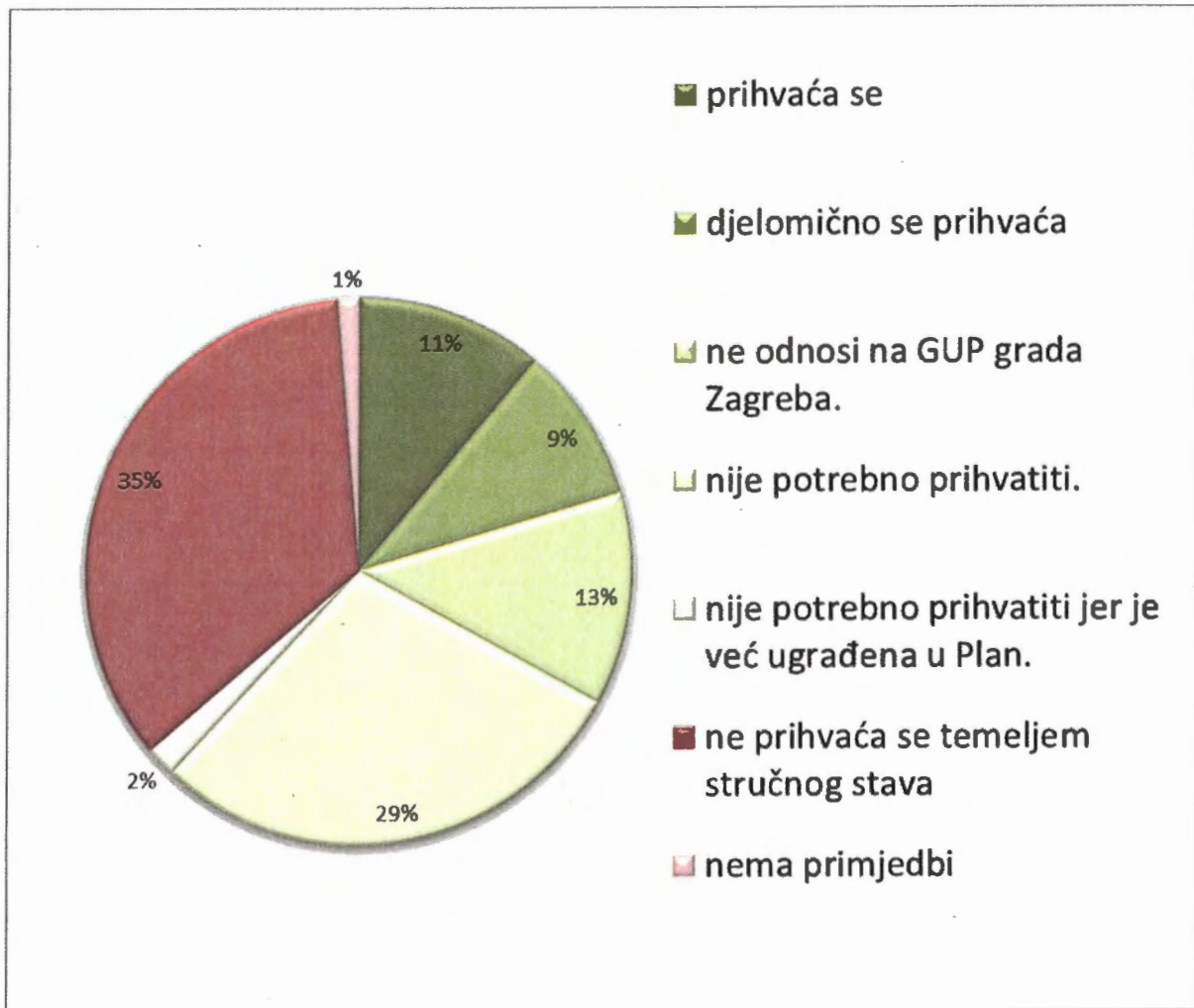
prihvaća se	143	7,2%
djelomično se prihvaća	120	6,1%
ne prihvaća se	1701	85,8%
nema primjedbi	17	0,9%
UKUPNO	1981	100%

Prethodno iskazanih 1701 neprihvaćenih primjedbi ne prihvaćaju se iz slijedećih razloga:

ne odnosi na GUP grada Zagreba.	162	9,5%
nije potrebno prihvatiti.	372	21,8%
nije potrebno prihvatiti jer je već ugrađena u Plan.	23	1,4%
nije predmet ovih izmjena i dopuna Plana.	694	40,8%
ne prihvaća se temeljem stručnog stava	450	26,5%
UKUPNO	1701	100%

Nakon roka ponovne javne rasprave pristiglo je 6 podnesaka.

Statistički prikaz 1287 obrađenih primjedbi (1981-694) što se odnose na ove izmjene GUP-a, sukladno Odluci o izmjenama i dopunama Odluke o izradi izmjena i dopuna Generalnog urbanističkog plana grada Zagreba (Službeni glasnik grada Zagreba 15/15) je sljedeće:



Primjedbe čije se prihvaćanje predlaže, ugrađene su u Elaborat Prijedloga izmjena i dopuna Plana, a o svim djelomično prihvaćenim i neprihvaćenim očitovanjima, prijedlozima i primjedbama, kao i onim što se ne odnose na ove izmjene GUP-a, podnosiocima će, nakon utvrđivanja Konačnog prijedloga izmjena i dopuna Plana i upućivanja Gradskoj skupštini Grada Zagreba na donošenje, biti dostavljena pisana obavijest.

U prilogu:

- Zaključak o utvrđivanju Prijedloga odluke o izmjenama i dopunama Odluke o donošenju Generalnog urbanističkog plana grada Zagreba te njegovom upućivanju u ponovnu javnu raspravu (Službeni glasnik Grada Zagreba broj 26/15 od 23. prosinca 2015. godine)
- Oglas objave ponovne javne rasprave
- Posebna obavijest o ponovnoj javnoj raspravi
- Knjiga primjedbi
- Zapisnik javnog izlaganja
- Tablični prikaz obrađenih primjedbi zaprimljenih u ponovnoj javnoj raspravi



po. gradonačelnika Grada Zagreba
POMOĆNICA PROČELNIKA

Jadranka Veselić Bruvo, dipl.ing.arh.



4. Izvješće o ponovnoj javnoj raspravi

- (Prilog 1) Zaključak o utvrđivanju Prijedloga odluke o izmjenama i dopunama Odluke o donošenju Generalnog urbanističkog plana grada Zagreba te njegovom upućivanju u ponovnu javnu raspravu
- (Prilog 2) Oglas objave ponovne javne rasprave
- (Prilog 3) Posebna obavijest o ponovnoj javnoj raspravi
- (Prilog 4) Zapisnik javnog izlaganja
- (Prilog 5) PREZENTACIJA TIJEKOM JAVNOG IZLAGANJA GUP GRADA ZAGREBA – izmjene i dopune 2016.; Zavod za prostorno uređenje grada Zagreba
- (Prilog 6) PREZENTACIJA TIJEKOM JAVNOG IZLAGANJA GUP GRADA ZAGREBA – izmjene i dopune 2016.; Sektor za postupak izrade i donošenja prostornih planova
- (Prilog 7) Knjiga primjedbi
- (Prilog 8) Popis prisutnih tijekom javnog izlaganja
- (Prilog 9) Odluka o izmjenama Odluke o izradi izmjena i dopuna Generalnog urbanističkog plana grada Zagreba (Službeni glasnik Grada Zagreba broj 8 od 08. svibnja 2015.)
- (Prilog 10) Odluka o izmjenama Odluke o izradi izmjena i dopuna Generalnog urbanističkog plana grada Zagreba (Službeni glasnik Grada Zagreba broj 15 od 20. srpnja 2015.)
- (Prilog 11) Obradene primjedbe zaprimljene u ponovnoj javnoj raspravi

5. Mišljenja na nacrt konačnog prijedloga izmjena i dopuna GUP-a grada Zagreba



REPUBLIKA HRVATSKA
GRAD ZAGREB
GRADSKI ZAVOD ZA ZAŠTITU
SPOMENIKA KULTURE I PRIRODE

KLASA: 612-08/15-11/22
URBROJ: 251-18-01-16-05
Zagreb, 24.05.2016.

REPUBLIKA HRVATSKA
GRAD ZAGREB
251-05 Gradski ured za strategijsko planiranje i razvoj Grada

Primljeno:	25-05-2016		
Klasifikacijska oznaka	350 JF/12 002/323		Org. jed.
Urudžbeni broj	251-18-01-16-894		Pril. Vrij.

GRAD ZAGREB
GRADSKI URED ZA
STRATEGIJSKO PLANIRANJE I
RAZVOJ GRADA
Ul. Republike Austrije 18
10 000 Zagreb

Predmet: Nacrt konačnog prijedloga Izmjena i dopuna
GUP-a Grada Zagreba 2016.
- prethodna suglasnost

Veza: Klasa: 350-07/12-02/323, Urbr: 251-05-01-16-890

Na temelju članka 6. stavka 1. točke 9. i članka 56. stavka 3. Zakona o zaštiti i očuvanju kulturnih dobara (Narodne novine 69/99, 151/03, 157/03-ispr., 87/09, 88/10, 61/1, 25/12, 136/12, 157/13, 152/14 i 95/15 – Uredba o izmjenama Zakona o zaštiti i očuvanju kulturnih dobara), na zahtjev Gradskog ureda za strategijsko planiranje i razvoj Grada, izdaje se

PRETHODNA SUGLASNOST

Nacrt konačnog prijedloga Izmjena i dopuna GUP-a Grada Zagreba 2016.g., što ga je izradio Zavod za prostorno uređenje Grada Zagreba u suradnji s nositeljem izrade Gradskim uredom za prostorno uređenje, izgradnju Grada, graditeljstvo, komunalne poslove i promet, sukladan je mjerama zaštite kulturnih dobara, utvrđenih temeljem članka 56. stavka 2. Zakona o zaštiti i očuvanju kulturnih dobara u Konzervatorskoj podlozi, Opći i posebni uvjeti zaštite i očuvanja nepokretnih kulturnih dobara (Gradski zavod za zaštitu spomenika kulture i prirode, izmjena i dopuna 2015.).

S poštovanjem,



PROČELNIK
Silvije Novak, prof.

Dostaviti:

1. Naslovu
2. Evidencija, ovdje
3. Arhiva, ovdje



REPUBLIKA HRVATSKA
DRŽAVNA UPRAVA ZA ZAŠTITU I SPAŠAVANJE
PODRUČNI URED ZA ZAŠTITU I SPAŠAVANJE
ZAGREB

KLASA: 350-02/12-01/22
URBROJ: 543-21-01-16-15
Zagreb, 24. svibnja 2016.

REPUBLIKA HRVATSKA GRAD ZAGREB		
251-05 Gradski ured za strategijsko planiranje i razvoj Grada		
Primljeno:	25-05-2016	
Klasifikacijska oznaka	Org.jed.	
350-07/12-002/323	05/01	
Uredbeni broj	Pril.	Vrij.
543-16-895	/	

GRAD ZAGREB
Gradski ured za strategijsko planiranje
i razvoj Grada

Zagreb, Ulica Republike Austrije 18

PREDMET: Izmjene i dopune Generalnog urbanističkog plana grada Zagreba,
suglasnost - daje se,

Veza: Vaša KLASA: 350-07/12-002/323, URBROJ: 251-05-01-16-887
od 23. svibnja 2016. godine.

Temeljem članka 94. Zakona o prostornom uređenju i gradnji („Narodne novine“, broj 76/07, 38/09, 55/11, 90/11, 50/12, 55/12, 80/13 i 78/15.), članka 12. podstavka 21. Zakona o sustavu civilne zaštite („Narodne novine“, broj 82/15.), Područni ured za zaštitu i spašavanje Zagreb daje

SUGLASNOST

na Nacrt konačnog prijedloga izmjena i dopuna Generalnog urbanističkog plana grada Zagreba, koji je u odredbama za provođenje Plana obradio mjere zaštite i spašavanja. Nacrtom predložena rješenja u skladu su sa Pravilnikom o mjerama zaštite od elementarnih nepogoda i ratnih opasnosti u prostornom planiranju i uređivanju prostora („Narodne novine“, broj 29/83., 36/85. i 42/86.), te našem prijedlogu KLASA: 350-02/12-01/22, URBROJ: 543-21-01-16-13, od 7. siječnja 2016. godine.

Suglasnost se izdaje radi usvajanja izmjena i dopuna Generalnog urbanističkog plana grada Zagreba po pitanju mjera zaštite i spašavanja.



PROČELNIK
Damir Pilčik
Damir Pilčik, dipl. politolog

Dostaviti:

- Naslovu,
- pismohrana,

6. Evidencija postupka izrade i donošenja izmjena i dopuna GUP-a grada Zagreba

Evidencija postupka izrade i donošenja izmjena i dopuna GUP-a grada Zagreba

ODLUKA O IZRADI

Gradska skupština Grada Zagreba je na 9. sjednici održanoj 28. studenog 2013. godine donijela Odluku o izradi izmjena i dopuna Generalnog urbanističkog plana grada Zagreba (Službeni glasnik Grada Zagreba 24/13).

OBAVIJEST JAVNOSTI O IZRADI IZMJENA I DOPUNA PLANA

Oglasima u Večernjem listu i Jutarnjem listu od 16. prosinca 2013. te na web-stranici Grada Zagreba, nositelj izrade obavijestio je javnost o izradi Izmjena i dopuna Generalnog urbanističkog plana grada Zagreba.

DOSTAVA ZAHTJEVA

Temeljem članka 79. Zakona, uz dostavu Odluke o izradi izmjena i dopuna Plana, nositelj izrade zatražio je dopisom KLASA: 350-07/12-02/323 URBROJ: 251-13-60/01-13-163 od 9. prosinca 2013. godine, dostavu zahtjeva (podataka, planskih smjernica i propisanih dokumenata) za izradu izmjena i dopuna Plana od tijela i pravnih osoba iz članka 79. Zakona, odnosno iz članka 10. Odluke o izradi izmjena i dopuna Plana.

OBAVIJEST JAVNOSTI O PRETHODNOJ RASPRAVI

Oglasima u Večernjem listu i Jutarnjem listu od 15. siječnja 2014. godine, te na web-stranici Grada Zagreba, nositelj izrade obavijestio je javnost o prethodnoj raspravi u tijeku izrade Nacrta prijedloga izmjena i dopuna Generalnog urbanističkog plana grada Zagreba.

PRETHODNA RASPRAVA

Nositelj izrade je dopisom KLASA: 350-07/12-02/323 URBROJ: 251-13-62/1-001-14-216 od 13. siječnja 2014. godine, obavijestio o provođenju prethodne rasprave nadležna tijela i osobe iz članka 79. Zakona, odnosno članka 10. Odluke o izradi izmjena i dopuna Plana. Dopisom KLASA: 350-01/14-0003/12, URBROJ: 251-02-01-14-1 od 15. siječnja 2014. godine, gradonačelnik Grada Zagreba, pozvao je trgovačka društva koja obavljanjem svoje djelatnosti doprinose gospodarskom potencijalu Grada Zagreba da putem Gradskog ureda za gospodarstvo, rad i poduzetništvo najkasnije do 10. veljače 2014. godine, dostave svoje prijedloge za izmjene i dopune Plana.

UTVRĐIVANJE PRIJEDLOGA PLANA ZA JAVNU RASPRAVU

Gradonačelnik Grada Zagreba utvrdio je Prijedlog odluke o izmjenama i dopunama Odluke o donošenju Generalnog urbanističkog plana grada Zagreba i donio Zaključak o njegovom upućivanju u javnu raspravu (Službeni glasnik Grada Zagreba 12/14 od 6. lipnja 2014. godine) u trajanju od 15 dana, počevši od 16. do 30. lipnja 2014. godine.

OBJAVA JAVNE RASPRAVE

Na temelju članka 86. Zakona o prostornom uređenju i gradnji (Narodne novine 76/07, 38/09, 55/11, 90/11, 50/12 i 55/12; u daljnjem tekstu: Zakon), Gradski ured za prostorno uređenje, izgradnju Grada, graditeljstvo, komunalne poslove i promet, kao nositelj izrade, objavio je javnu raspravu o Prijedlogu izmjena i dopuna Plana oglasom u Službenom glasniku Grada Zagreba 12/14 od 6. lipnja 2014. godine, oglasima u Jutarnjem listu, Večernjem listu i 24 sata od 7. lipnja 2014. godine te objavom na web-stranicama Grada Zagreba i Ministarstva graditeljstva i prostornog uređenja.

POSEBNA OBAVIJEST O JAVNOJ RASPRAVI

Na temelju članka 87. Zakona, nositelj izrade je dopisom KLASA: 350-07/12-02/323, URBROJ: 251-13-

62/001-14-373 od 6. lipnja 2014. godine, tijelima i osobama koja su dala zahtjeve za izradu izmjena i dopuna Plana, tijelima državne uprave i pravnim osobama s javnim ovlastima, gradskim upravnim tijelima koja su osigurala podatke i dokumente iz svog djelokruga za potrebe izrade izmjena i dopuna Plana te gradskoj četvrti unutar čijih administrativnih granica je smješten obuhvat izmjena i dopuna Plana, dostavio posebnu obavijest o javnoj raspravi.

JAVNA RASPRAVA

U tijeku trajanja javne rasprave Prijedlog izmjena i dopuna Plana zajedno sa knjigom primjedbi bio je izložen na javni uvid u predvorju zgrade gradske uprave na lokaciji Trg Stjepana Radića 1, radnim danom, subotom, nedjeljom i blagdanom od 8:30 do 16:00 sati. Pisana očitovanja, mišljenja, prijedloge i primjedbe na Prijedlog izmjena i dopuna Plana, građani, udruge, tijela mjesne samouprave i druge pravne osobe mogli su dostavljati nositelju izrade do 30. lipnja 2014. godine.

JAVNO IZLAGANJE

Za vrijeme trajanja javnog uvida, održano je javno izlaganje u utorak 24. lipnja 2014. godine s početkom u 17:00 sati u prostoru Tribine Grada Zagreba, Kaptol 27 u Zagrebu o čemu je vođen zapisnik.

ODLUKE O IZMJENAMA I DOPUNAMA

Odluka o izmjenama Odluke o izradi izmjena i dopuna Generalnog urbanističkog plana grada Zagreba (Službeni glasnik Grada Zagreba 8/15)

7. svibnja 2015. godine na 26. sjednici Gradska skupština Grada Zagreba na prijedlog gradonačelnika donosi Odluku o izmjenama Odluke o izradi izmjena i dopuna Generalnog urbanističkog plana grada Zagreba (Službeni glasnik Grada Zagreba 8/15) kojom se briše obveza cjelovite Programsko-prostorne studije rekonstrukcije i prometnog sustava središta grada Zagreba. Temeljem nove Odluke dostavljena je izmijenjena Konzervatorska podloga - opći i posebni uvjeti zaštite i očuvanja nepokretnih kulturnih dobara (Gradski zavod za zaštitu spomenika kulture, 2015) i Stručna podloga za utvrđivanje opravdanosti izgradnje javnih garaža na prostoru najužeg gradskog središta grada Zagreba (Fakultet prometnih znanosti, 2015.). Uzevši u obzir odrednice navedenih elaborata izrađen je nacrt prijedloga Plana za ponovnu javnu raspravu početkom lipnja 2015. godine.

Odluka o izmjenama Odluke o izradi izmjena i dopuna Generalnog urbanističkog plana grada Zagreba (Službeni glasnik Grada Zagreba 15/15)

16. srpnja 2015. godine na 30. sjednici Gradska skupština Grada Zagreba na prijedlog gradonačelnika donosi Odluku o izmjeni Odluke o izradi izmjena i dopuna Generalnog urbanističkog plana grada Zagreba (Službeni glasnik Grada Zagreba broj 15 od 20. srpnja 2015.) Navedenom su Odlukom opseg i sadržaj izmjena i dopuna plana ograničeni na rješavanje javnih potreba Grada, te projekata od interesa za grad i to: prometnih, infrastrukturnih i energetskih projekata uključivo projekte mobilne telefonije i antenskih prihvatila, realizaciju Plana gospodarenja otpadom u Gradu Zagrebu te preispitivanje mogućnosti ozakonjenja izgrađenih zgrada. Preostala programska polazišta iz Odluke o izradi izmjena i dopuna GUP-a grada Zagreba (Službeni glasnik Grada Zagreba 24/13) kao i planska rješenja temeljena na navedenim polazištima (proizašla iz inicijativa za pokretanje izmjena i dopuna Plana, prethodne rasprave i javne rasprave) su brisana iz nacrta prijedloga Plana za ponovnu javnu raspravu jer više nisu tema ove izmjene i dopune Plana.

UTVRĐIVANJE PRIJEDLOGA PLANA ZA PONOVNJU JAVNU RASPRAVU

Budući da je izmijenjena Odluka o izradi Plana, te se Prijedlog izmjena i dopuna Plana na temelju prihvaćenih očitovanja, mišljenja, prijedloga i primjedbi u javnoj raspravi, promijenio na način određen

člankom 93. Zakona i budući da je prošlo šest mjeseci od završetka javne rasprave sukladno čl. 95. Zakona Prijedlog Plana potrebno je uputiti u ponovnu javnu raspravu. Gradonačelnik Grada Zagreba utvrdio je Prijedlog odluke o izmjenama i dopunama Odluke o donošenju Generalnog urbanističkog plana grada Zagreba i donio Zaključak o njegovom upućivanju u ponovnu javnu raspravu (Službeni glasnik Grada Zagreba 26/15 od 23. prosinca 2015. godine) u trajanju od 15 dana, počevši od 12. do 26. siječnja 2016. godine.

OBJAVA PONOVNE JAVNE RASPRAVE

Obavijest o ponovnoj javnoj raspravi objavljena je u Službenom glasniku Grada Zagreba 26/15 od 23. prosinca 2015. godine, oglasima u Jutarnjem listu, Večernjem listu od 04. siječnja 2016. godine te objavom na web-stranicama Grada Zagreba i Ministarstva graditeljstva i prostornog uređenja.

PONOVNA JAVNA RASPRAVA

U tijeku trajanja ponovne javne rasprave od 12. do 26. siječnja 2016. godine Prijedlog izmjena i dopuna Plana bio je izložen na javni uvid u predvorju zgrade gradske uprave na lokaciji Trg Stjepana Radića 1, Zagreb radnim danom od 8:30 do 16:30 sati. Pisana očitovanja, mišljenja, prijedloge i primjedbe na Prijedlog izmjena i dopuna Plana, građani, udruge, tijela mjesne samouprave i druge pravne osobe mogli su dostavljati nositelju izrade do 26. siječnja 2016. godine.

JAVNO IZLAGANJE U TIJEKU PONOVNE JAVNE RASPRAVE

Za vrijeme trajanja javnog uvida, održano je javno izlaganje 12. siječnja 2016. godine s početkom u 17:00 sati u prostoru Tribine Grada Zagreba, Kaptol 27, u Zagrebu o čemu je vođen zapisnik.

MIŠLJENJE NA NACRT KONAČNOG PRIJEDLOGA IZMJENA I DOPUNA GENERALNOGA URBANISTIČKOG PLANA GRADA ZAGREBA

UTVRĐEN KONAČNI PRIJEDLOG IZMJENA I DOPUNA PLANA

Gradonačelnik Grada Zagreba je 30. svibnja 2016. godine utvrdio Konačni prijedlog odluke o izmjenama i dopunama Odluke o donošenju Generalnoga urbanističkog plana Grada Zagreba, te ga uputio Gradskoj skupštini Grada Zagreba na razmatranje i donošenje.

AMANDMANI NA UTVRĐEN KONAČNI PRIJEDLOG IZMJENA I DOPUNA PLANA DONOŠENJE ODLUKE

Gradska skupština Grada Zagreba je 16. lipnja 2016. na 42. sjednici Skupštine donijela Odluku o izmjenama i dopunama Odluke o donošenju Generalnog urbanističkog plana Grada Zagreba.

OBJAVA U SLUŽBENOM GLASNIKU

Odluka o izmjenama i dopunama Odluke o donošenju Generalnog urbanističkog plana grada Zagreba objavljena je u Službenom glasniku Grada Zagreba broj 9/16, od 20. lipnja 2016.

GRAD ZAGREB
GRADSKA SKUPŠTINA
Gradski zastupnik Saša Molan

Zagreb 10. lipnja 2016.

GRADSKA SKUPŠTINA
n/r PREDSJEDNIK
dr. sc. Andrija Mikulić

Predlažem amandmane na temelju članka 101. stavka 2. Poslovnika Gradske skupštine Grada Zagreba (Službeni glasnik grada Zagreba 17/09, 6/13 i 7/14) na Konačni prijedlog odluke o izmjenama i dopunama Odluke o donošenju generalnoga urbanističkoga plana grada Zagreba kako slijedi:

AMANDMANI
na Konačni prijedlog odluke o izmjenama i dopunama Odluke o donošenju
generalnoga urbanističkoga plana grada Zagreba

Amandman I.

U Grafičkom dijelu Konačnog prijedloga odluke o izmjenama i dopunama Odluke o donošenju generalnoga urbanističkoga plana grada Zagreba na kartografskom prikazu 1) Korištenje i namjena prostora na listu ZG 43 mijenja se dio zone javne zelene površine (Z1) u zonu športske rekreacijske namjene – šport bez gradnje (R2) i to na k.č.br. dio 5333/1, dio 5250/5, 5333/3, 5333/4, 5333/5, 5333/6, 5332/1, 5332/2, 5331/1 i 5331/2 sve k.o. Rudeš.

Obrazloženje

Vijeće gradske četvrti Trešnjevka-jug uputilo je primjedbu u pisanom obliku u ponovljenoj javnoj raspravi od 12. do 26. siječnja 2016. koja nije bila prihvaćena uz obrazloženje da bi se time narušio jedan od osnovnih programskih polazišta i ciljeva, a to je očuvanje kontinuiteta i integriteta javnih zelenih površina. Do Izmjena i dopuna Generalnoga urbanističkoga plana grada Zagreba u 2013. predmetna se površina nalazila u zoni infrastrukturnih površina (IS). Vijeće je na toj površini planiralo gradnju otvorenih sportskih terena pa je potrebno u Konačnom prijedlogu planirati promjenu namjene. Tim više što se u predmetnom slučaju ne radi o javnom parku, gradskom parku šumi ili tematskom parku već o zapuštenoj površini prekrivenoj šljunkom i travom koju treba čim prije urediti.

Amandman II.

U Grafičkom dijelu Konačnog prijedloga odluke o izmjenama i dopunama Odluke o donošenju generalnoga urbanističkoga plana grada Zagreba na kartografskom prikazu 1) Korištenje i namjena prostora na listu ZG 43 mijenja se dio stambene zone (S) na način da se cijela k.č.br. 4847/1 k.o. Rudeš označi kao zona javne i društvene namjena (D).

Obrazloženje

Vijeće gradske četvrti Trešnjevka-jug je dopisom od 14. kolovoza 2015. zatražilo proširenje zone javne i društvene namjene (D) na cijelu parcelu k.č.br. 4847/1 k.o. Rudeš te je u ponovljenoj javnoj raspravi od 12. do 26. siječnja 2016. zatražilo zadržavanje zone javne i društvene namjene (D) na predmetnoj parceli. Primjedba je prihvaćena, ali uz obrazloženje da se zadržava planska namjena prema važećem planu, a to je da je veći dio čestice u javnoj i društvenoj namjeni (D), a dio u stambenoj (S). S obzirom na to da je Vijeće u postupku davanja mišljenja tražilo da se cijela predmetna parcela označi kao zona javne i društvene namjene (D), potrebno je u grafičkom dijelu Konačnog prijedloga planirati promjenu namjene.


Amandman III.

U Grafičkom dijelu Konačnog prijedloga odluke o izmjenama i dopunama Odluke o donošenju generalnoga urbanističkoga plana grada Zagreba na kartografskom prikazu 1) Korištenje i namjena prostora na listu ZG 43 mijenja se dio stambene zone (S) u zonu javne i društvene namjene (D) na način da se cijela k.č.br. 5921/1 k.o.Rudeš označi kao zona javne i društvene namjene (D).

Obrazloženje

Primjedbu je Vijeće gradske četvrti Trešnjevka-jug uputilo u ponovljenoj javnoj raspravi od 12. do 26. siječnja 2016., ali nije prihvaćena uz obrazloženje da se predmetna čestica k.č.br. 5921/1 k.o.Rudeš nalazi u zoni stambene namjene (S), urbanog pravila 1.6 Zaštita i uređenje dovršenih naselja, članak 63. Odluke. Prema toj koncepciji na traženoj lokaciji nije bila predviđena gradnja. U Konačnom prijedlogu traži se iznimka od urbanog pravila 1.6 jer Vijeće smatra da je predmetna parcela pogodna za gradnju društvenog doma Jarun.

Gradski zastupnik



Saša Molan



Približno mjerilo 1:500

Ukupna površina (m ²)	P0
558.16	558.16

Stanje evidencije katastra od prethodnog dana.

Napomena: ovaj preslik ne može se koristiti kao dokument iz službene evidencije katastarskog operata ili Plana, ne može se koristiti za konačno određivanje prostornih odnosa među podacima, niti može zamijeniti bilo koji službeni akt.

Datum ispisa: 6.6.2016.

k.č.br. 4847/1 k.o. Rudeš



Približno mjerilo 1:500

Ukupna površina (m ²)
0

Stanje evidencije katastra od prethodnog dana.

Napomena: ovaj preslik ne može se koristiti kao dokument iz službene evidencije katastarskog operata ili Plana, ne može se koristiti za konačno određivanje prostornih odnosa među podacima, niti može zamijeniti bilo koji službeni akt.

Datum ispisa: 6.6.2016.



Približno mjerilo 1:500

Ukupna površina (m ²)
0

Stanje evidencije katastra od prethodnog dana.

Napomena: ovaj preslik ne može se koristiti kao dokument iz službene evidencije katastarskog operata ili Plana, ne može se koristiti za konačno određivanje prostornih odnosa među podacima, niti može zamijeniti bilo koji službeni akt.

Datum ispisa: 7.6.2016.

GUP 2009 k.č.br. 4847/1 k.o. Rudeš DD Gajevo



Približno mjerilo 1:500

Stanje evidencije katastra od prethodnog dana.

Napomena: ovaj preslik ne može se koristiti kao dokument iz službene evidencije katastarskog operata ili Plana, ne može se koristiti za konačno određivanje prostornih odnosa među podacima, niti može zamijeniti bilo koji službeni akt.

Datum ispisa: 7.6.2016.

Katastar k.č.br. 5921/1 k.o. Rudeš DD Jarun



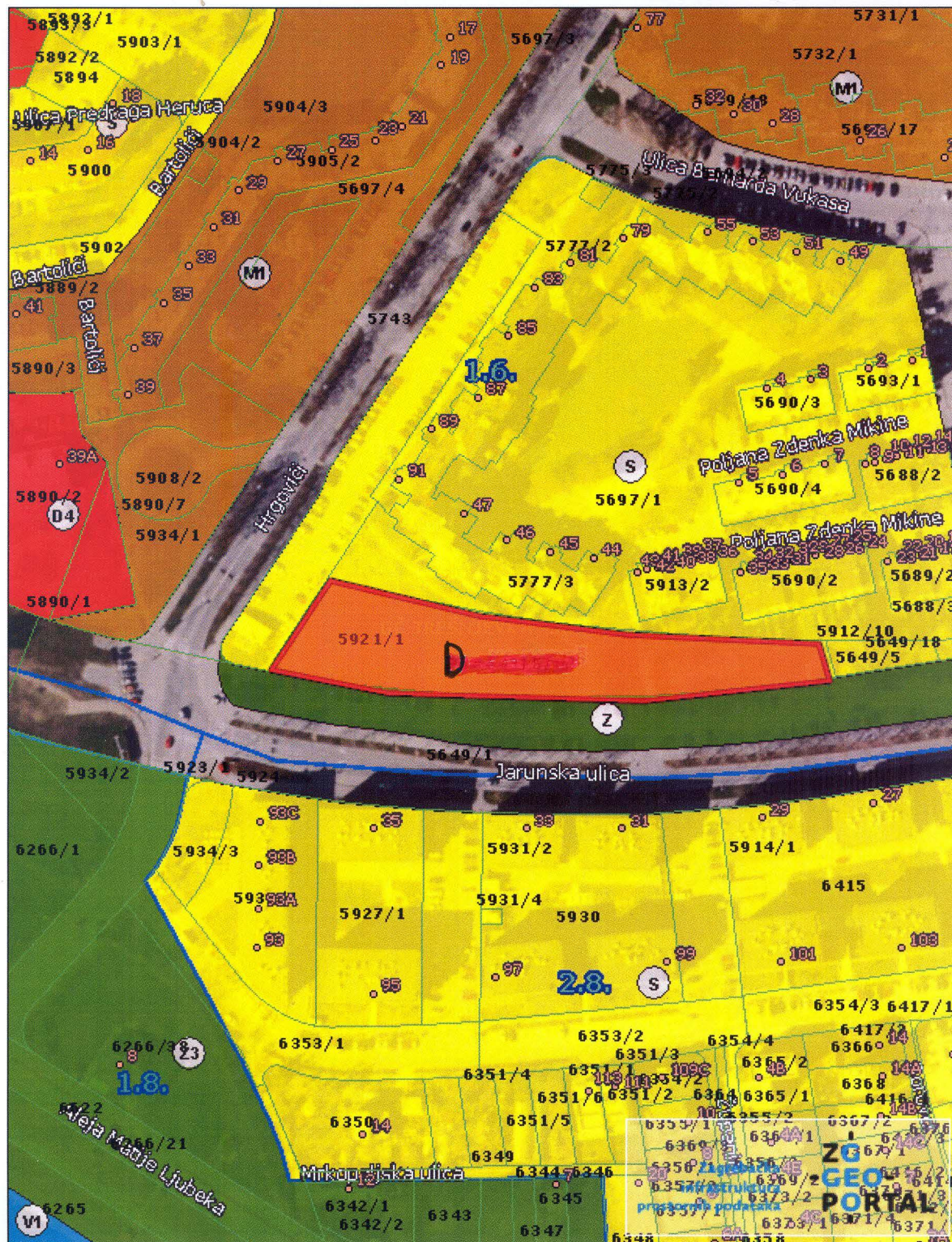
Približno mjerilo 1:2000

Stanje evidencije katastra od prethodnog dana.

Napomena: ovaj preslik ne može se koristiti kao dokument iz službene evidencije katastarskog operata ili Plana, ne može se koristiti za konačno određivanje prostornih odnosa među podacima, niti može zamijeniti bilo koji službeni akt.

Datum ispisa: 7.6.2016.

k.č.br.. 5921/1 k.o. Rudeš - društvena namjena za DD Jarun



Približno mjerilo 1:2000

Ukupna površina (m ²)	P0
4431.57	4431.57

Stanje evidencije katastra od prethodnog dana.

Napomena: ovaj preslik ne može se koristiti kao dokument iz službene evidencije katastarskog operata ili Plana, ne može se koristiti za konačno određivanje prostornih odnosa među podacima, niti može zamijeniti bilo koji službeni akt.

Datum ispisa: 10.6.2016.



Namjena 2009. godine



Približno mjerilo 1:1000

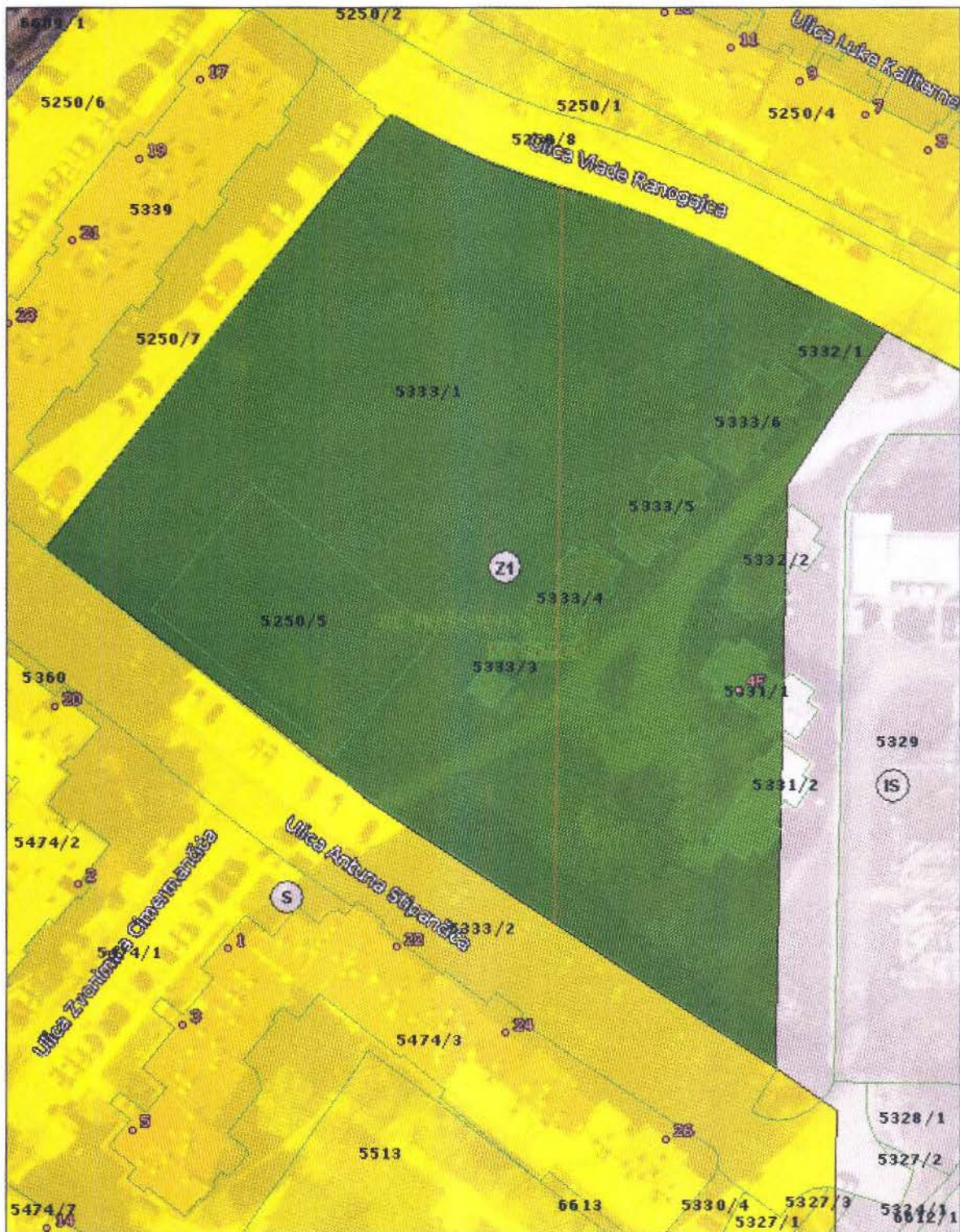
Stanje evidencije katastra od prethodnog dana.

Napomena: ovaj preslik ne može se koristiti kao dokument iz službene evidencije katastarskog operata ili Plana, ne može se koristiti za konačno određivanje prostornih odnosa među podacima, niti može zamijeniti bilo koji službeni akt.

Datum ispisa: 6.6.2016.



Namjena 2013. godine



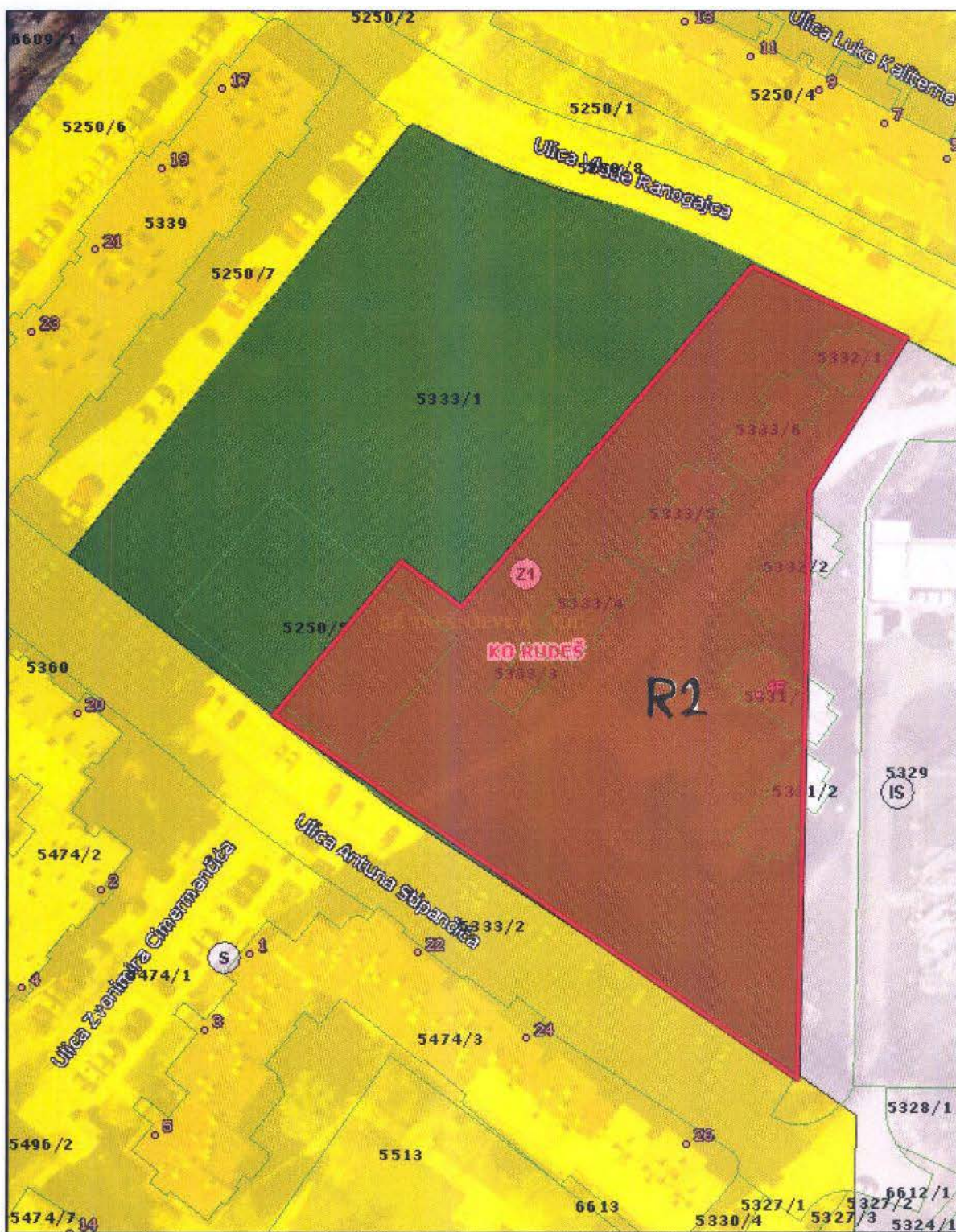
Približno mjerilo 1:1000

Stanje evidencije katastra od prethodnog dana.

Napomena: ovaj preslik ne može se koristiti kao dokument iz službene evidencije katastarskog operata ili Plana, ne može se koristiti za konačno određivanje prostornih odnosa među podacima, niti može zamijeniti bilo koji službeni akt.

Datum ispisa: 7.6.2016.

Prijedlog izmjene GUP-a 1



Približno mjerilo 1:1000

Ukupna površina (m ²)	P1
6766.3	6766.30

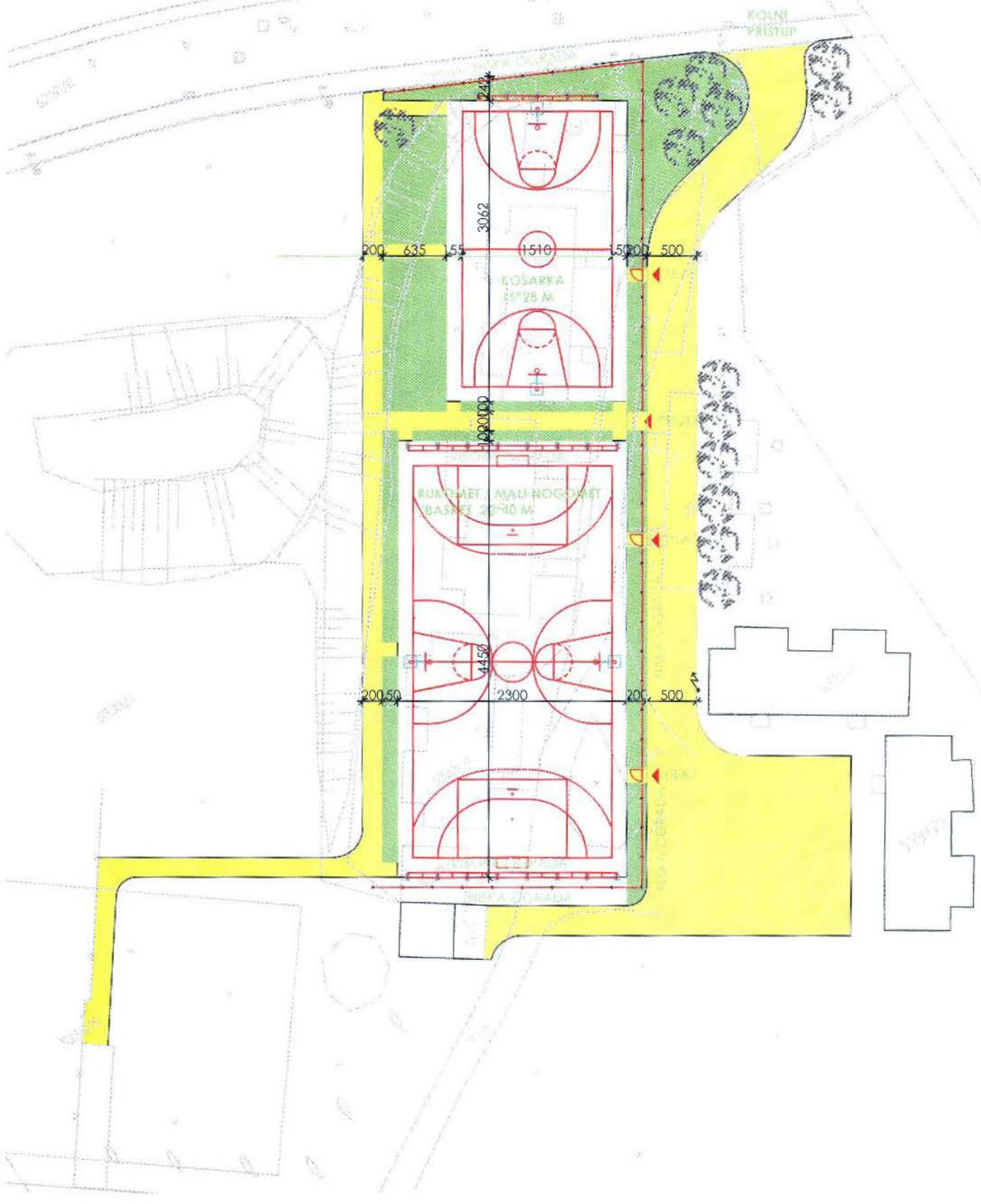
Stanje evidencije katastra od prethodnog dana.

Napomena: ovaj preslik ne može se koristiti kao dokument iz službene evidencije katastarskog operata ili Plana, ne može se koristiti za konačno određivanje prostornih odnosa među podacima, niti može zamijeniti bilo koji službeni akt.

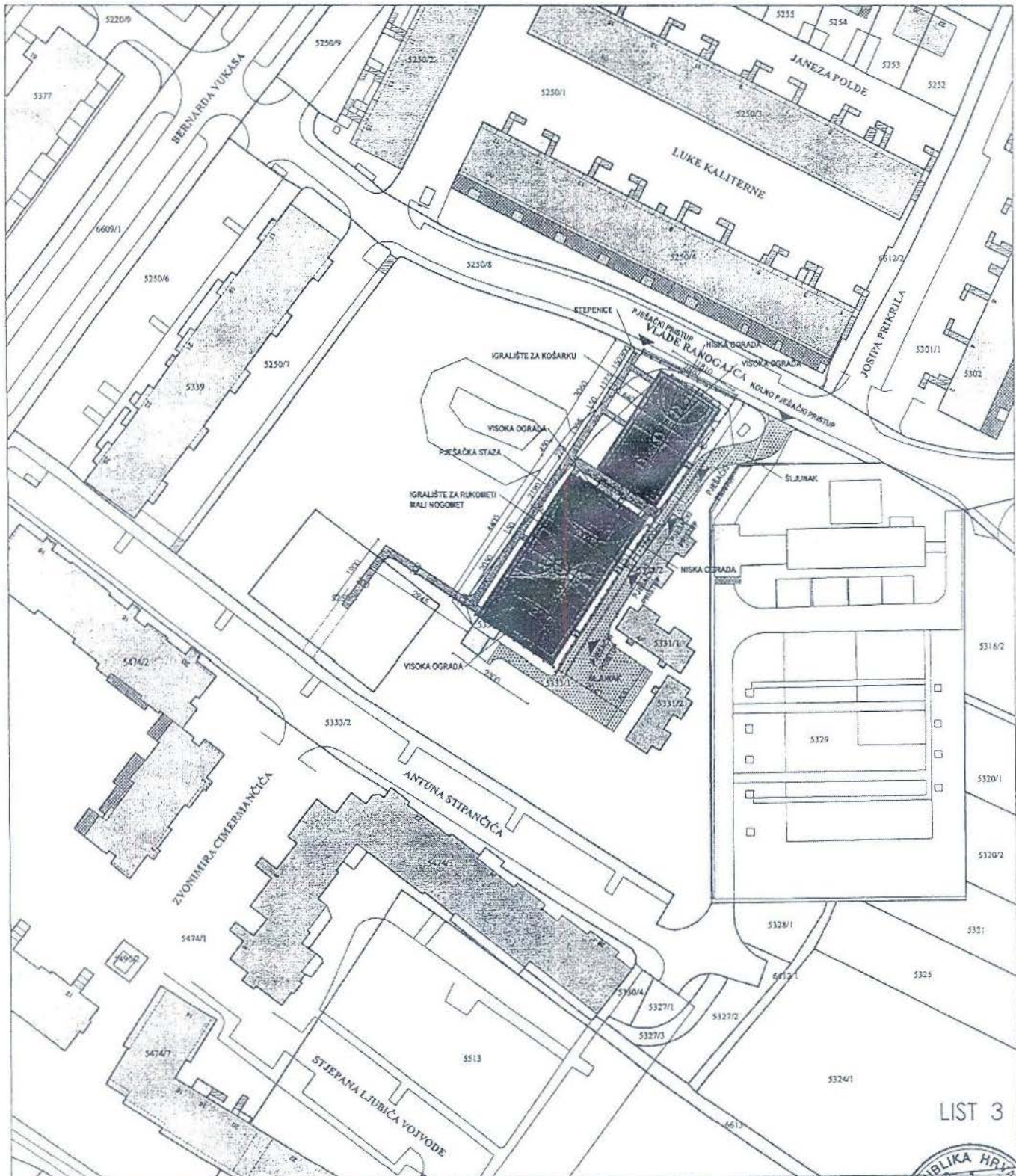
Datum ispisa: 16.6.2015.



AVIACIJA
50115230/5
1:500



IZVOD IZ KATASTARSKOG PLANA
za katastarske čestice broj 5333/1, 5250/5

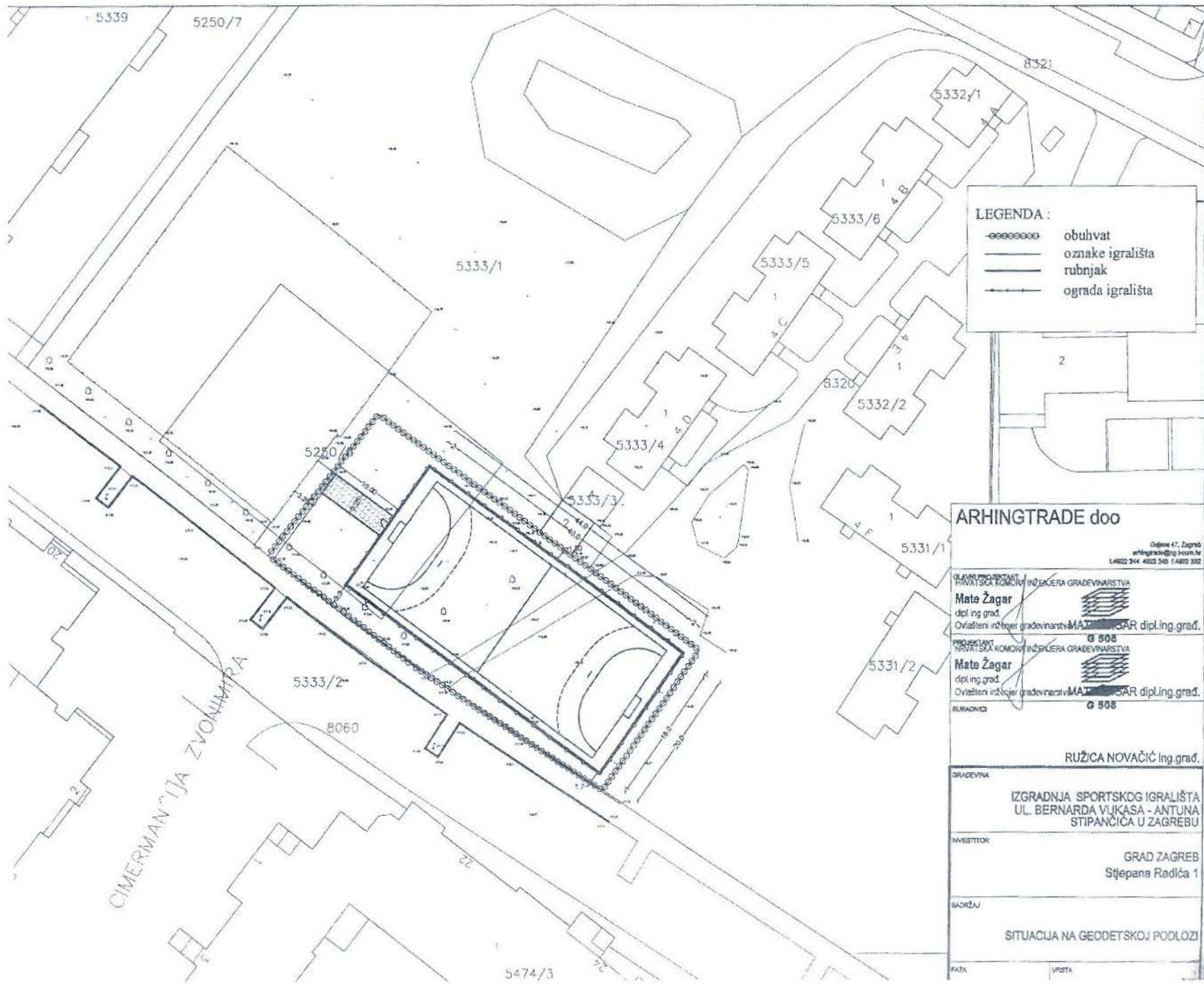


LIST 3

Naplaćena je upravna pristojba po tarifnom broju 1.55. Zakona o upravnim pristojbama ("Narodne novine" br. 8/96, 131/97 i 68/98) u iznosu od 40 kuna u državnim bilježnicama.

Obrađio/a: Ksenija Došlić
Smisao referent za digitalnu obradu podataka





LEGENDA :

- obuhvat
- oznake igrališta
- rubnjak
- ograda igrališta

ARHINGTRADE doo
 Opatovci 47, Zagreb
 arhingtrade@ig.hr
 14822 344 4822 348 14822 382

GLAVNI PROJEKTANT
 HRVATSKA KOMORA INŽINJERA GRAĐEVINARSTVA
Mate Žagar
 dipl.ing.građ.
 Ovlašten inženjer građevinarstva **MATE ŽAGAR** dipl.ing.građ.

PROJEKTANT
 HRVATSKA KOMORA INŽINJERA GRAĐEVINARSTVA
Mate Žagar
 dipl.ing.građ.
 Ovlašten inženjer građevinarstva **MATE ŽAGAR** dipl.ing.građ.

BRANIK
RUŽICA NOVAČIĆ ing.građ.

GRAĐEVINA
IZGRADNJA SPORTSKOG IGRALIŠTA
UL. BERNARDA VUKAŠA - ANTUNA
STIPANČIĆA U ZAGREBU

INVESTITOR
GRAD ZAGREB
Stjepana Radića 1

GAOŠTAJ
SITUACIJA NA GEODETSKOJ PODLOZI

FAZA: VISTA:



GRAD ZAGREB
GRADSKA ČETVRT TREŠNJEVKA -JUG
VIJEĆE GRADSKOJE ČETVRTI

KLASA: 026-02/16-01/264
URBROJ: 251-06-02/15-16-16
Zagreb, 8. lipnja 2016.

GRAD ZAGREB
STRUČNA SLUŽBA GRADONAČELNIKA

PREDMET: Konačni prijedlog odluke o izmjenama
i dopunama Odluke o donošenju
Generalnoga urbanističkog plana grada Zagreba
- mišljenje Vijeća, *dostavlja se*

Vijeće Gradske četvrti Trešnjevka-jug u smislu članka 89. Statuta Grada Zagreba (Službeni glasnik Grada Zagreba 20/01 – pročišćeni tekst, 10/04, 18/05, 2/06, 18/06, 7/09, 16/09, 25/09, 10/10, 4/13, 24/13 i 2/15) na Konačni prijedlog odluke o izmjenama i dopunama Odluke o donošenju Generalnoga urbanističkog plana grada Zagreba daje sljedeće mišljenje:

1. Vijeće je zatražilo prenamjenu dijela zone *javne zelene površine (Z1)* u zonu *sportsko rekreacijske namjene –sport bez gradnje (R2)* (k.č.br. dio 5333/1, dio 5250/5, 5333/3, 5333/4, 5333/5, 5333/6, 5332/1, 5332/2, 5331/1 i 5331/2 sve k.o. Rudeš) prema situaciji kojom je planirana gradnja otvorenih sportskih terena za koje su izrađeni projekti (prilog: karta Geoportala s ucrtanim prijedlogom), obzirom da je na tom dijelu do posljednje izmjene i dopune GUP-a grada Zagreba predmetna površina bila u zoni površina infrastrukturnog sustava (IS) te je teren bio prekriven temeljima stare gradnje i šljunkom.
2. Proširenje namjene *D – javna i društvena namjena* na cijelu površinu parcele k.č.br. 4847/1 k.o. Rudeš zbog izgradnje Društvenog doma Gajevo. Naime, Vijeće je 14. kolovoza 2015. zatražilo proširenje zone *javne i društvene namjene (D)* na cijelu parcelu te je u ponovljenom mišljenju od 21. siječnja 2016. zatražilo zadržavanje zone *javne i društvene namjene (D)* na cijeloj parceli k.č.br. 4847/1 k.o. Rudeš. Kako ne bi došlo do nesporazuma želi se naglasiti da se traži da cijela parcela k.č.br. 4847/1 k.o. Rudeš bude u zoni javne i društvene namjene (D).
3. Prenamjena parcele k.č.br. 5921/1 k.o. Rudeš u zonu javne i društvene namjene (D) zbog gradnje društvenog doma Jarun – traži se iznimka od urbanog pravila 1.6. kako bi se mogla realizirati gradnja društvenog doma.

S poštovanjem,

Predsjednik
Vijeća Gradske četvrti
Trešnjevka-jug
Saša Molan, dipl. oec. v.r.



Na znanje:

1. Služba za mjesnu samoupravu

GENERALNI URBANISTICKI PLAN GRADA ZAGREBA - IZMJENE | DOPUNE

PONOVNA JAVNA RASPRAVA 12.01.2016. - 26.01.2016.

PRIMJEDBE PREMA POSEBNOJ OBAVIJESTI- tablica

KLASA:350-07/12-002/323

ZAVOD ZA PROSTORNO UREDENJE GRADA ZAGREBA

Svibanj, 2016.

GENERALNI URBANISTIČKI PLAN GRADA ZAGREBA - Izmjene i dopune 2016.
 PONOVA JAVNA RASPRAVA 12.01. 2016. - 26.01.2016.
 PRIMJEDBE PO POSEBNO POZIVU KLASA 350-07/12-02/323

RED	REDNI BROJ	UPIT	URUDJBENI BROJ	DATUM	PODNOŠITELJ	SAŽETAK PRIJEDLOGA	GRADSKA ČETVRT	K.Č.BR.	K.O.	KARTA	OBRAZLOŽENJE
244	23	2	251-19-20-16-770	25.01.2016.	GRADSKA ČETVRT TREŠNJEVKA-JUG VIJEĆE GRADSKJE ČETVRTI Park Stara Trešnjevka 2, Zagreb	2. Prenamjena dijela zone javne zelene površine (Z1) u zonu športsko rekreacijske namjene - šport bez gradnje (R2)	9 Trešnjevka – jug	dio 5333/1, dio 5250/5, 5333/3,4,5 i 6;5332/1 i 2	Rudeš	ZG 43	Primjedba se ne prihvaća. 2.Prema čl.6.Odluke o izradi izmjena i dopuna GUP-a grada Zagreba jedno od osnovnih programskih polazišta i ciljeva je očuvanje kontinuiteta i integriteta javnih zelenih površina (javni park, gradske park šume, tematski park i tematske zone).
246	23	4	251-19-20-16-770	25.01.2016.	GRADSKA ČETVRT TREŠNJEVKA-JUG VIJEĆE GRADSKJE ČETVRTI Park Stara Trešnjevka 2, Zagreb	4. Zadržavanje zone javne i društvene namjene (D) na cijeloj površini parcele zbog izgradnje društvenog doma Gajevo (izdana lokacijska dozvola)	9 Trešnjevka – jug	4847/1	Rudeš	ZG 43	Primjedba se prihvaća. 4. Zadržava se planska namjena prema važećem planu (veći dio čestice u javnoj i društvenoj namjeni - D, a dio u stambenoj -S.
254	23	12	251-19-20-16-770	25.01.2016.	GRADSKA ČETVRT TREŠNJEVKA-JUG VIJEĆE GRADSKJE ČETVRTI Park Stara Trešnjevka 2, Zagreb	12. Prenamjena parcele u zonu javne i društvene namjene (D), jer je pogodna za gradnju društvenog doma Jarun.	9 Trešnjevka – jug	5921/1	Rudeš	ZG 43	Primjedba se ne prihvaća. 12. Predmetna čestica k.č.br. 5921/1, k.o. Rudeš, nalazi se u zoni stambene namjene - S, urbanog pravila 1.6. Zaštita i uređenje dovršenih naselja, članak 63. odluke. Radi se o dovršenom naselju u kojem je gradnja i rekonstrukcija u skladu s urbanom matricom i tipologijom gradnje građevina izvedenih prema izvornoj koncepciji urbanističkog rješenja po kojem je započeta gradnja naselja, a prema toj koncepciji na traženoj lokaciji nije bila predviđena gradnja.



REPUBLIKA HRVATSKA
GRAD ZAGREB
GRADONAČELNIK

KLASA: 350-07/16-02/264
URBROJ: 251-03-02-16-5
Zagreb, 14. 6. 2016.

Zavod za prostorno uređenje Grada Zagreba

Datum: 23.06.2016.
Klasa: 350-01/16-01/02
Ur. br: 251-03-02-04-16-90
Ora. ied.: 04 Pril.:

PREDSJEDNIK GRADSKE SKUPŠTINE GRADA ZAGREBA

Gradonačelnik Grada Zagreba je 30. svibnja 2016. utvrdio Konačni prijedlog odluke o izmjenama i dopunama Odluke o donošenju Generalnoga urbanističkog plana grada Zagreba, te ga uputio Gradskoj skupštini Grada Zagreba na razmatranje i donošenje.

Izvjestitelji u ime gradonačelnika na sjednici Gradske skupštine na kojoj će se razmatrati Konačni prijedlog biti će **Darko Šiško**, pomoćnik pročelnika Gradskog ureda za strategijsko planiranje i razvoj Grada i **Ivica Rovis**, vršitelj dužnosti ravnatelja Zavoda za prostorno uređenje Grada Zagreba.

GRADONAČELNIK
GRADA ZAGREBA

Milan Bandić, dipl. politolog



O tome obavijest:

1. Tajnica Gradske skupštine Grada Zagreba
2. Služba za rad Gradske skupštine i radnih tijela
3. Gradski ured za strategijsko planiranje i razvoj Grada
4. Zavod za prostorno uređenje Grada Zagreba



REPUBLIKA HRVATSKA
GRAD ZAGREB
GRADONAČELNIK

KLASA: 350-07/16-02/264
URBROJ: 251-03-02-16-11
Zagreb, 15. 6. 2016.

PREDSJEDNIK GRADSKE SKUPŠTINE GRADA ZAGREBA

Gradonačelnik Grada Zagreba je 30. svibnja 2016. utvrdio Konačni prijedlog odluke o izmjenama i dopunama Odluke o donošenju Generalnoga urbanističkog plana grada Zagreba, te ga uputio Gradskoj skupštini Grada Zagreba na razmatranje i donošenje.

U prilogu se dostavljaju odgovori Gradskog ureda za stratejsko planiranje i razvoj Grada i Zavoda za prostorno uređenje Grada Zagreba na upite, što ih je povodom rasprave o Konačnom prijedlogu odluke o izmjenama i dopunama Odluke o donošenju Generalnoga urbanističkog plana grada Zagreba, postavio Odbor za zaštitu okoliša.

Priloga: 2



O tome obavijest:

1. Tajnica Gradske skupštine Grada Zagreba
2. Služba za rad Gradske skupštine i radnih tijela
3. Gradski ured za stratejsko planiranje i razvoj Grada
4. Zavod za prostorno uređenje Grada Zagreba



REPUBLIKA HRVATSKA
GRAD ZAGREB
GRADSKI URED ZA STRATEGIJSKO
PLANIRANJE I RAZVOJ GRADA

KLASA: 350-07/12-002/323
URBROJ: 251-05-01-16-1044
Zagreb, 13.06.2016.

STRUČNA SLUŽBA GRADONAČELNIKA
Zagreb, Trg Stjepana Radića 1

PREDMET: Dostava materijala Stručnoj službi gradonačelnika

Poštovani,

U pravitku dopisa dostavljamo odgovore na pitanja postavljena na 38. sjednici **Odbora za zaštitu okoliša** održanoj 10. lipnja 2016. u raspravi o Konačnom prijedlogu Odluke o donošenju izmjena i dopuna Generalnog urbanističkog plana grada Zagreba, a koja se odnosi na postupak izrade izmjena i dopuna Plana.

S pozicije nositelja izrade, navodimo kako slijedi:

PITANJE

U pisanom obliku dostaviti obrazloženje kadrovskih promjena vršenih tijekom postupka izmjena i dopuna Plana, zašto je došlo do promjene vodećih ljudi i na strani nositelja izrade?

Odgovor:

Djelatnica Sektora za postupak izrade i donošenja prostornih planova, Gradskog ureda za prostorno uređenje, izgradnju Grada, graditeljstvo, komunalne poslove i promet, Voditeljica Odjela Ankica Pavlović, dipl.ing.arh., dana 01. rujna 2015. godine od djelatnice Sektora za postupak izrade i donošenja prostornih planova, Više stručne savjetnice Margarete Spajić, dipl.ing.arh. prema nalogu pomoćnice pročelnika Marijane Sironić, dipl.ing.arh. službenom zabilješkom, preuzela je predmet izmjena i dopuna Generalnog urbanističkog plana grada Zagreba oznake KLASA:350-07/12-02/323.

Djelatnica Sektora za postupak izrade i donošenja prostornih planova, Gradskog ureda za prostorno uređenje, izgradnju Grada, graditeljstvo, komunalne poslove i promet, pomoćnica pročelnika Marijana Sironić, dipl.ing.arh., radi dugotrajnog bolovanja u trajanju od 22.10.2015., do 29.04.2016. bila je spriječena obavljati svoju dužnost. Prestala je obavljati tu funkciju rješenjem Gradonačelnika Grada Zagreba o imenovanju pomoćnice pročelnika

Gradskog zavoda za zaštitu spomenika kulture i prirode, oznake KLASA:UP/I-080-03/16-01/14; URBROJ:251-03-02-16-1 od 14. travnja 2016. godine.

Donošenjem Odluke o izmjeni i dopuni Odluke o ustrojstvu i djelokrugu gradskih upravnih tijela (Službeni glasnik Grada Zagreba 4/16) koja je stupila na snagu 29. ožujka 2016., te odredbi članka 3. Odluke, danom stupanja na snagu te odluke Gradski ured za strategijsko planiranje i razvoj Grada preuzeo je poslove Gradskog ureda za prostorno uređenje, izgradnju Grada, graditeljstvo, komunalne poslove i promet što se odnose na postupak izrade i donošenja prostornih planova, i službenike i namještenike zatečene na preuzetim poslovima te prava, obveze, opremu i dokumentaciju.

Dana, 29.03.2016. godine, svi djelatnici Sektora za postupak izrade i donošenja prostornih planova zaprimili su Rješenja o preuzimanju službenika u Gradski ured za strategijsko planiranje i razvoj Grada.

PITANJE

Dostaviti i podatak o broju primjedbi koje su iznesene u javnoj i ponovljenoj raspravi, s obrazloženjem koliko ih je prihvaćeno, a koliko odbijeno, na koji način i zašto?

Odgovor:

U tijeku trajanja javne rasprave na adresu nositelja izrade pristigla su 2352 podneska, raščlanjena na 5027 primjedbi. Na ukupno 5027 primjedbi, koje je obradio stručni izrađivač izmjenjena i dopuna Plana, Zavod za prostorno uređenje Grada Zagreba odgovoreno je na sljedeći način:

prihvaća se	568 primjedbi	11 %
djelomično se prihvaća	1223 primjedbi	25%
ne prihvaća se	3236 primjedbi	64 %
UKUPNO	5027 primjedbi	100 %

Na ukupno 3236 neprihvaćenih primjedbi odgovoreno je na sljedeći način:

nije predmet ove Odluke	1515 primjedbi	47 %
nije predmet ovog Plana	45 primjedbi	1 %
nije potrebno prihvatiti jer je ugrađeno u NPP	49 primjedbi	2 %
ne prihvaća se	1627 primjedbi	50 %

U tijeku trajanja ponovne javne rasprave zaprimljeno je 808 podnesaka raščlanjenih na 1981 primjedbu. Na ukupno 1981 primjedbu koje je obradio stručni izrađivač izmjenjena i dopuna Plana, Zavod za prostorno uređenje Grada Zagreba odgovoreno je na sljedeći način:

prihvaća se	143 primjedbe	7,2 %
djelomično se prihvaća	120 primjedbi	6,1 %
ne prihvaća se	1701 primjedba	85,8 %
nema primjedbi	17 primjedbi	0,9%
UKUPNO	1981 primjedba	100 %

Na ukupno 1701 ne prihvaćenih primjedbi odgovoreno je na sljedeći način:


ne odnosi se na GUP grada Zagreba	162 primjedbe	9,5 %
nije potrebno prihvatiti	372 primjedbe	21,8 %
nije potrebno prihvatiti jer je ugrađeno u Plan	23 primjedbi	1,4 %
nije predmet ovih izmjena i dopuna	694 primjedbi	40,8 %
ne prihvaća se temeljem stručnog stava	450 primjedbi	26,5%
UKUPNO	1701 primjedba	100 %

S poštovanjem,



P.o. gradonačelnika Grada Zagreba,
POMOĆNIK PROČELNIKA

mr. sc. **Darko Sisko**, dipl.ing.geodezije



ZAVOD ZA PROSTORNO UREĐENJE GRADA ZAGREBA

Ulica Republike Austrije 18_10 000 Zagreb_www.zzpugz.hr

Klasa: 350-01/16-01/2

Urbroj: 251-470-01-16-86

Zagreb, 15. lipanj 2016.

STRUČNA SLUŽBA GRADONAČELNIKA

n/r zamjenice pročelnika Dianore Kobie Lulić

Trg Stjepana Radića 1

10 000 Zagreb

Predmet: očitovanje Zavoda za prostorno uređenje Grada Zagreba na pitanja Odbora za zaštitu okoliša vezana na Konačni prijedlog odluke o izmjenama i dopunama Odluke o donošenju Generalnoga urbanističkog plana grada Zagreba

Poštovani,

dana 10. lipnja 2016. zaprimili smo Izvješće Odbora za zaštitu okoliša, kojim je Odbor zatražio da predlagatelj do 42. sjednice Gradske skupštine Grada Zagreba dostavi obrazloženje kadrovskih promjena vršenih tijekom postupka izmjena i dopuna Plana, na strani stručnog izrađivača Plana, odnosno Zavoda za prostorno uređenje Grada Zagreba.

Gospodin Ivica Fanjek, dipl.ing.arh., je s 31. ožujkom 2016. podnio na osobni zahtjev, a u skladu s ugovorom o radu, zamolbu za razrješenje dužnosti ravnatelja Zavoda za prostorno uređenje Grada Zagreba, Upravnom vijeću Zavoda za prostorno uređenje Grada Zagreba.

Upravno vijeće Zavoda za prostorno uređenje Grada Zagreba je na 1. sjednici, 31. ožujka 2016., jednoglasno prihvatilo zamolbu za razrješenje dužnosti ravnatelja, te dostavilo prijedlog za razrješenje ravnatelja gradonačelniku Grada Zagreba.

U skladu sa člankom 26. stavkom 5. Zakona o prostornom uređenju, gradonačelnik Grada Zagreba je nakon dobivene prethodne suglasnosti Ministarstva prostornog uređenja i graditeljstva donio Zaključak o razrješenju dužnosti ravnatelja Zavoda za prostorno uređenje Grada Zagreba, Zagreb, Ul. Republike Austrije 18, sa 31. ožujkom 2016.

Člankom 44. stavkom 2. točkom 1. Zakona o ustanovama (Narodne novine 76/93, 29/97 - ispr., 47/99 - ispr. i 35/08), propisano je da je nadležno tijelo dužno razriješiti ravnatelja ako ravnatelj sam zatraži razrješenje u skladu s ugovorom o radnom odnosu. Stavkom 4. istog članka propisano je da će se u slučaju razrješenja ravnatelja imenovati vršitelj dužnosti ravnatelja, a ustanova je dužna raspisati natječaj za ravnatelja u roku od 30 dana od dana imenovanja vršitelja dužnosti.

Gradonačelnik Grada Zagreba, je 06. travnja 2016., donio Zaključak o imenovanju


vršitelja dužnosti ravnatelja Zavoda za prostorno uređenje Grada Zagreba, sa 8. travnjem 2016., do imenovanja ravnatelja po ponovljenom natječaju, najduže do godinu dana od dana imenovanja.

Za vršitelja dužnosti ravnatelja Zavoda imenovan je gospodin Ivica Rovis, dipl.iur., koji je zaposlenik Zavoda za prostorno uređenje Grada Zagreba.

Upravno vijeće Zavoda za prostorno uređenje Grada Zagreba je na 3. sjednici, 27. travnja 2016., donijelo Odluku o raspisivanju javnog natječaja za imenovanje ravnatelja te započelo provedbu postupka za izbor i imenovanje ravnatelja koji je u tijeku.

S poštovanjem

v.d. ravnatelja
Ivica Rovis, dipl.iur.





REPUBLIKA HRVATSKA
GRAD ZAGREB
GRADONAČELNIK

KLASA: 350-07/16-02/264
URBROJ: 251-03-02-16-15
Zagreb, 15. 6. 2016.

PREDSJEDNIK GRADSKE SKUPŠTINE GRADA ZAGREBA

Gradonačelnik Grada Zagreba je 30. svibnja 2016. utvrdio Konačni prijedlog odluke o izmjenama i dopunama Odluke o donošenju Generalnoga urbanističkog plana grada Zagreba, te ga uputio Gradskoj skupštini Grada Zagreba na razmatranje i donošenje.

Gradonačelnik je 15. lipnja 2016. razmotrio amandmane na Konačni prijedlog odluke o izmjenama i dopunama Odluke o donošenju Generalnoga urbanističkog plana grada Zagreba, što ih je podnio gradski zastupnik Saša Molan i donio **Zaključak o očitovanju na amandmane na Konačni prijedlog odluke o izmjenama i dopunama Odluke o donošenju Generalnoga urbanističkog plana grada Zagreba**, što se dostavlja u prilogu.

Gradonačelnik je 15. lipnja 2016. donio **Zaključak o amandmanima na Konačni prijedlog odluke o izmjenama i dopunama Odluke o donošenju Generalnoga urbanističkog plana grada Zagreba**, što se dostavlja u prilogu.

Gradonačelnik predlaže Gradskoj skupštini da razmotri Konačni prijedlog i donese **Odluku o izmjenama i dopunama Odluke o donošenju Generalnoga urbanističkog plana grada Zagreba s amandmanima**, koji postaju sastavnim dijelom Konačnog prijedloga odluke.

Priloga: 2



O tome obavijest:

1. Tajnica Gradske skupštine Grada Zagreba
2. Služba za rad Gradske skupštine i radnih tijela
3. Gradski ured za strategijsko planiranje i razvoj Grada
4. Zavod za prostorno uređenje Grada Zagreba

f

Na temelju članka 56. točke 1. Statuta Grada Zagreba (Službeni glasnik Grada Zagreba 19/99, 19/01, 20/01 – pročišćeni tekst, 10/04, 18/05, 2/06, 18/06, 7/09, 16/09, 25/09, 10/10 i 4/13) i članka 104. stavka 1. Poslovnika Gradske skupštine Grada Zagreba (Službeni glasnik Grada Zagreba 17/09), gradonačelnik Grada Zagreba, 15. lipnja 2016., donosi

ZAKLJUČAK
o očitovanju na amandmane na
Konačni prijedlog odluke o izmjenama i dopunama
Odluke o donošenju Generalnoga urbanističkog plana grada Zagreba

I. Gradonačelnik Grada Zagreba je 30. svibnja 2016. utvrdio Konačni prijedlog odluke o izmjenama i dopunama Odluke o donošenju Generalnog urbanističkog plana grada Zagreba (u daljnjem tekstu: Prijedlog odluke), te ga uputio Gradskoj skupštini Grada Zagreba na razmatranje i donošenje.

II. Gradonačelnik Grada Zagreba razmotrio je amandmane na Prijedlog odluke što ih je podnio gradski zastupnik Saša Molan, te se očituje kako slijedi:

AMANDMAN I.

U Grafičkom dijelu Konačnog prijedloga odluke o izmjenama i dopunama Odluke o donošenju generalnoga urbanističkoga plana grada Zagreba na kartografskom prikazu 1) Korištenje i namjena prostora na listu ZG 43 mijenja se dio zone javne zelene površine (Z1) u zonu športske rekreacijske namjene – šport bez gradnje (R2) i to na k.č.br. dio 5333/1, dio 5250/5, 5333/3, 5333/4, 5333/5, 5333/6, 5332/1, 5332/2, 5331/1 i 5331/2 sve k.o. Rudeš.

Amandman se ne prihvaća.

Obrazloženje:

Predmetne katastarske čestice (dio 5333/1, dio 5250/5, 5333/3, 5333/4, 5333/5, 5333/6, 5332/1, 5332/2, 5331/1 i 5331/2 sve k.o. Rudeš) prema kartografskom prikazu 1) KORIŠTENJE I NAMJENA PROSTORA nalaze se u zoni javnog parka-Z1. Prema kartografskom prikazu 4)UVJETI ZA KORIŠTENJE, UREĐENJE I ZAŠTITU PROSTORA, 4a. urbana pravila za predmetno područje utvrđeno je urbano pravilo (1.6.) - **Zaštita i uređenje dovršenih naselja** za koje se primjenjuju smjernice iz članka 63. Odluke o donošenju Generalnoga urbanističkog plana grada Zagreba. Naselje je izgrađeno temeljem PUP-a Gajevo Staglišće iz 1977. g. (Službeni glasnik Grada Zagreba 17/77, 26/80 i 18/84). U skladu s pravilima urbanističke struke, uvažavajući koncepciju urbanističkog rješenja naselja, na predmetnim katastarskim česticama planiran je park naselja. Sukladno tome, u postupku Izmjena i dopuna Generalnoga urbanističkog plana grada Zagreba iz 2013. prihvaćena je primjedba VGČ Trešnjevka - jug da se na predmetnim česticama planira park. Nerealizirani sadržaji mogu se dovršiti u korist povećanog standarda stambenog susjedstva, bez mogućnosti naknadne promjene sadržaja. Sukladno članku 15. Odluke o donošenju Generalnoga urbanističkog plana grada Zagreba unutar javnog parka moguće je uređenje rekreativnih površina.

AMANDMAN II.

U Grafičkom dijelu Konačnog prijedloga odluke o izmjenama i dopunama Odluke o donošenju generalnoga urbanističkoga plana grada Zagreba na kartografskom prikazu 1) Korištenje i namjena prostora na listu ZG 43 mijenja se dio stambene zone (S) na način da se cijela k.č.br. 4847/1 k.o. Rudeš označi kao zona javne i društvene namjena (D).

Amandman se ne prihvaća.

Obrazloženje:

U smislu proširenja zone stambene namjene S u zonu javne i društvene namjene D za predmetnu k.č.br. 4847/1 k.o. Rudeš u svrhu izgradnje društvenog doma Gajevo što je vidljivo i iz primjedbe upućene u ponovnoj javnoj raspravi, za napomenuti je da je izgradnja predmetne građevine moguća sukladno važećem Planu, a što je vidljivo iz izdane lokacijske dozvole Klasa:UP/I-350-05/2013-001/112, Urbroj:251-13-21/103-2014-25 od 9.4.2014., kojom je omogućena izgradnja građevine Mjesne samouprave Gajevo te je temeljem iste formirana građevna parcela k.č.br. 4847/1 k.o. Rudeš površine 2431m².

AMANDMAN III.

U grafičkom dijelu Konačnog prijedloga odluke o izmjenama i dopunama Odluke o donošenju generalnoga urbanističkoga plana grada Zagreba na kartografskom prikazu 1) Korištenje i namjena prostora na listu ZG 43 mijenja se dio stambene zone (S) u zonu javne i društvene namjene (D) na način da se cijela k.č.br. 5921/1 k.o. Rudeš označi kao zona javne i društvene namjene (D).

Amandman se ne prihvaća.

Obrazloženje:

Predmetna k.č.br. 5921/1 k.o. Rudeš prema kartografskom prikazu 1) KORIŠTENJE I NAMJENA PROSTORA nalaze se u zoni stambene namjene S. Prema kartografskom prikazu 4) UVJETI ZA KORIŠTENJE, UREĐENJE I ZAŠTITU PROSTORA, 4a. urbana pravila za predmetno područje utvrđeno je urbano pravilo (1.6.) - **Zaštita i uređenje dovršenih naselja** za koje se primjenjuju smjernice iz članka 63. Odluke o donošenju Generalnoga urbanističkog plana grada Zagreba. U skladu s pravilima urbanističke struke, uvažavajući koncepciju urbanističkog rješenja naselja, PUP „Jarun“ na predmetnoj katastarskoj čestici planirana je većim dijelom javna zelena površina i manjim dijelom parkiralište što smatramo urbanistički dovršenim prostorom te bi bilo kakva intervencija unutar tog prostora narušila osnovni koncept i sliku uličnog poteza.

III. Gradonačelnik Grada Zagreba predlaže Gradskoj skupštini Grada Zagreba da ne prihvati amandmane iz točke II. ovoga zaključka i donese Odluku o izmjenama i dopunama Odluke o donošenju Generalnoga urbanističkog plana grada Zagreba u Prijedlogu iz točke I. ovoga zaključka.

KLASA: 350-07/16-02/264
URBROJ: 251-03-02-16-13
Zagreb, 15. 6. 2016.

**GRADONAČELNIK
GRADA ZAGREBA**
Milan Bandić, dipl. politolog

The seal is circular and contains the text "REPUBLIKA HRVATSKA" at the top, "ZAGREB" in the center, and "GRADONAČELNIK GRAD ZAGREB" at the bottom. It features a coat of arms in the center. A large, hand-drawn black scribble overlaps the seal and the text to its right.

Handwritten initials

Na temelju članka 56. stavka 1. točke 1. Statuta Grada Zagreba (Službeni glasnik Grada Zagreba 19/99, 19/01, 20/01 - pročišćeni tekst, 10/04, 18/05, 2/06, 18/06, 7/09, 16/09, 25/09, 10/10, 4/13, 24/13 i 2/15) i članka 101. stavka 2. Poslovnika Gradske skupštine Grada Zagreba (Službeni glasnik Grada Zagreba 17/09, 6/13 i 7/14), gradonačelnik Grada Zagreba, 15. lipnja 2016., donosi

ZAKLJUČAK

o amandmanima na Konačni prijedlog odluke o izmjenama i dopunama Odluke o donošenju Generalnog urbanističkog plana grada Zagreba

1. Gradonačelnik Grada Zagreba razmotrio je i utvrdio 30. svibnja 2016. Konačni prijedlog odluke o izmjenama i dopunama Odluke o donošenju Generalnog urbanističkog plana grada Zagreba. (u daljnjem tekstu: Konačni prijedlog odluke)
2. Gradonačelnik Grada Zagreba podnosi sljedeće amandmane na Konačni prijedlog odluke:

A M A N D M A N I

U članku 12. iza stavka 4. dodaje se novi stavak 5. koji glasi:

„U alineji 13. iza riječi: „zone“ točka se zamjenjuje točkom sa zarezom.“
Dosadašnji stavci 5. i 6. postaju stavci 6. i 7.

A M A N D M A N II

Članak 15. mijenja se i glasi:

„Članak 27. stavak 5. mijenja se i glasi:

„Predškolske ustanove se grade kao jednoetažne, dvoetažne, iznimno kao troetažne uz mogućnost gradnje podzemne etaže. Iznimno, predškolske ustanove mogu biti zasebne cjeline u okviru stambenih, stambeno-poslovnih i poslovnih građevina i sportskih građevina u visokokonsolidiranom prostoru, prema posebnim uvjetima nadležnih javnopravnih tijela, te za koje je potrebno osigurati minimalno 15 m² vanjskog prostora po djetetu na udaljenosti ne većoj od 100m.““

A M A N D M A N III

Članak 18. mijenja se i glasi:

„Članak 38. mijenja se i glasi:

Generalnim urbanističkim planom predviđa se gradnja i uređenje osnovne ulične mreže, trgova i drugih nekategoriziranih ulica, tako da se osigura usklađen razvoj javnoga, pješačkog i biciklističkog prometa, te osiguraju uvjeti za afirmaciju postojeće i formiranje nove mreže javnih urbanih prostora.

U planiranju, projektiranju, gradnji i uređenju trgova i ulične mreže osigurat će se propisane mjere zaštite okoliša.

Generalnim urbanističkim planom predviđa se gradnja i uređenje trgova kao važnih fokusa prometnih tokova, te žarišta otvorenoga javnog urbanog prostora.

Generalnim urbanističkim planom predviđa se gradnja mostova kao prometnih građevina i kao građevina iznimnog značenja za formiranje identiteta grada na rijeci.

Uz zadržavanje i rekonstrukciju postojećih, Generalnim se urbanističkim planom predviđa gradnja deset novih mostova, od kojih šest kolno-pješačko-biciklističkih, dva kolno-

pješačka i dva pješačko-biciklistička mosta. Pored navedenih, pješačko-biciklističke mostove moguće je graditi i na drugim lokacijama u skladu s lokalnim uvjetima.

Osnovna ulična mreža

Osnovna ulična mreža sastoji se od gradske autoceste (gradska obilaznica), gradskih avenija, glavnih gradskih ulica i gradskih ulica.

Za gradsku autocestu treba osigurati koridor ili rezervirati proširenje postojeće ulice širine, najmanje, 80,0 m, za gradsku aveniju širine, najmanje, 40,0 m, za novu glavnu gradsku ulicu, najmanje, 26,0 m i za gradsku ulicu, najmanje, 18,0 m.

Iznimno, planirana Bliznečka ulica, od Mandlove do Ulice grada Vukovara, širine koridora ili rezervacije proširenja od 35,0 m, Ulica grada Vukovara od Savske do Tratinske, produžena Vrapčanska i Škorpikova ulica uvrštene su u kategoriju gradske avenije.

U podsljemenskom području (sjeverno od linije Aleja Bologne, Ilica, Vlaška, Maksimirska, Avenija G. Šuška, Oporovečka) koridori novih ili rezervacije za proširenje postojećih glavnih gradskih i gradskih ulica mogu biti, ovisno o lokalnim uvjetima, i uži od 26,0 m, odnosno 18,0 m, kao i koridori već postojećih glavnih gradskih ulica i gradskih ulica i u drugim dijelovima grada.

U pravilu, širina prometne trake za gradske avenije i glavne gradske ulice iznosi 3,25 m, za gradske ulice 3,0 m, a za nekategorizirane ulice 2,75 m.

Sva su raskrižja na gradskoj autocesti denivelirana.

Raskrižja na drugim dijelovima osnovne ulične mreže mogu biti denivelirana ako to zahtijevaju prometne potrebe, a dopuštaju prostorne mogućnosti.

Prigodom gradnje gradskih avenija moraju se predvidjeti drvoredi, a drvoredi se mogu planirati i prigodom gradnje glavnih gradskih i gradskih ulica.

Osnovna ulična mreža ucrtana je na kartografskom prikazu 3. PROMETNA I KOMUNALNA INFRASTRUKTURNA MREŽA - 3a Promet.

Nove ulice

Nove ulice ne mogu biti uže od 9,0 metara, osim, iznimno, 7,5 m, ako to zahtijeva konfiguracija terena i ako se uz ulicu grade individualne građevine.

Planirana slijepa ulica može biti najduža do 180 m, uz uvjet da na kraju ima obvezno okretište za komunalna i druga vozila.

Planirana pristupna cesta do građevne čestice je najmanje širine 5,5 m ako se koristi za kolni i pješački promet, s tim da je najduža 75 m i na nju se veže najviše pet individualnih stambenih građevina s najviše po tri stana.

Iznimno, planirana pristupna cesta do građevne čestice je najmanje širine 3,5 m ako se koristi za kolni i pješački promet i najmanje širine 1,5 m ako se koristi za pješački promet, s tim da je najduža 50 m i na nju se mogu priključiti samo dvije individualne stambene građevine s najviše po tri stana.

Postojeće ulice

Postojećim ulicama koje nisu u osnovnoj uličnoj mreži ucrtanoj na kartografskom prikazu 3. PROMETNA I KOMUNALNA INFRASTRUKTURNA MREŽA - 3a Promet, potrebno je osigurati prostor rezervacije proširenja postojeće ulice koji iznosi najmanje 4,5 m od osi prometne površine, iznimno, 3,75 m, ako to zahtijeva konfiguracija terena i ako se uz ulicu grade individualne građevine.

Omogućuje se rješenje priključka građevne čestice na prometnu površinu prema postojećem stanju izvedenosti, uz rezervaciju proširenja postojeće ulice prema prethodnom stavku ili prema kartografskom prikazima, uz uvjet da njena širina u naravi nije manja od:

3,5 m za individualne stambene građevine do 400 m² GBP s najviše tri stana;

5,5 m za ostale individualne i niske građevine, osim građevina u zonama G, I, K1, K2;

9 m za visoke građevine i građevine u zonama G, I, K1, K2.

U već izgrađenim dijelovima grada s formiranim ulicama, udaljenost regulacijske linije ulice ne može biti manji od 2,75 m od osi prometne površine za dvosmjerni promet, odnosno 1,75 m za jednosmjerni promet.

Iznimno, pristupnim se putom mogu smatrati postojeće pješačke stube.

Iznimno, kod postojećih slijepih ulica može se zadržati postojeća dužina, te postojeća širina ako nije manja od 5,5 m.

Mjere provedbe

Na koridore ulica, koji su GUP-om grada Zagreba određeni u izvornom mjerilu 1:5000, preklapa se katastarska podloga u mjerilu 1:1000, pritom točnost i ograničenja izvornog mjerila ostaju u pravilu nepromijenjeni. Koridori ulica određuju načelnu, ukupnu širinu i položaj javno prometne površine, dok se njena funkcionalna širina, s rasporedom i širinama pojedinih dijelova uličnog profila, definira prema posebnim uvjetima javnopravnog tijela nadležnog za promet.

Ulice se mogu graditi etapno i po dužini i širini. Etapna širina ograničavajući je faktor za izgradnju građevina i u odnosu na nju odgovarajuće se primjenjuju odredbe ove odluke koje određuju maksimalnu visinu i kapacitet građevina.

Građevna čestica ulice može biti i šira od koridora ulice, zbog prometno - tehničkih uvjeta kao što su: formiranje raskrižja, prilaza raskrižju, autobusnih ugibališta, posebnih traka za javni prijevoz, podzida, nasipa i sl. Građevna čestica ulice može biti uža od planiranog koridora ulice.

Raspored površina unutar profila ulice određivat će se na temelju potreba i mogućnosti, te prema odredbama ove odluke.

Osim trgova, ulične mreže, prometnih građevina i površina ucrtanih na kartografskom prikazu 3. PROMETNA I KOMUNALNA INFRASTRUKTURNA MREŽA - 3a Promet omogućuje se gradnja i uređenje i drugih trgova, ulične mreže te prometnih građevina i površina neophodnih za ostvarivanje drugih mjera prostornog uređenja.

Prigodom gradnje trgova, ulične mreže, prometnih građevina i površina iz prethodnog stavka ovoga članka, na prostorima na kojima ovom odlukom postoji obveza donošenja urbanističkog plana uređenja potrebno je za njih osigurati u pravilu 25 - 30% površine od površine obuhvata urbanističkog plana uređenja tako da se osigura širenje mreže gradskih trgova koji slijede glavne pješačke putanje gradskog područja na udaljenostima u pravilu od 500 – 900m ovisno o namjeni i tipologiji gradnje.

Uređenje kolnih ulaza u blok, građevinu, garaže i parking osigurati, u pravilu, bez mijenjanja nivelete i širine nogostupa, bez uklanjanja poteza drvoreda ili drugog zelenila, te bez ugrožavanja sigurnosti pješaka i biciklista arhitektonskim barijerama.“

A M A N D M A N IV

U članku 28. stavak 4. mijenja se i glasi:

„U stavku 4. pod podnaslovom: „**Krajobrazi**“, iza riječi: „(potok Čnomerec) s livadama“ dodaje se riječ: „Mikulići,“.

A M A N D M A N V

U članku 33. stavak 1. mijenja se i glasi:

„U članku 60. stavku 3. pod podnaslovom: „**a**) u zoni stambene i mješovite namjene:“ u alineji 14. riječi: “ u rekonstrukciji i gradnji nove građevine umjesto postojeće, postojeća izgrađenost građevne čestice, GBP ki i visina, veći od propisanih, mogu se zadržati, ali bez povećavanja; „ zamjenjuju se riječima: „u rekonstrukciji i gradnji nove građevine umjesto postojeće, postojeća se izgrađenost građevne čestice, GBP, ki i visina, veći od propisanih, mogu zadržati, ali bez povećavanja;““

Stavak 3. briše se.

A M A N D M A N VI

U članku 39. stavak 6. mijenja se i glasi:

„U alineji 9. iza riječi: „kat“ dodaje se zarez.“

A M A N D M A N VII

U članku 41. stavak 1. mijenja se i glasi:

„U članku 70. stavku 3. pod podnaslovom: „**a) u zoni stambene i mješovite namjene:**“ u alineji 10. iza riječi: „najmanje“ dodaje se riječ: „je“.“

A M A N D M A N VIII

U članku 42. stavak 3. mijenja se i glasi:

„U stavku 4. pod podnaslovom: „**b) u zoni javne i društvene namjene:**“ u alineji 7. iza riječi: „natječaju“ dodaju se riječi: „osim ako člankom 99. ove odluke nije određeno drugačije.““

A M A N D M A N IX

U članku 43. iza stavka 1. dodaje se novi stavak 2. koji glasi:

„U stavku 3. pod podnaslovom : „**a) u zoni stambene i mješovite namjene:**“ na kraju alineje 14. točka sa zarezom zamjenjuje se točkom.“

Dosadašnji stavak 2. koji postaje stavak 3. mijenja se i glasi:

„Alineja 15. briše se.“

A M A N D M A N X

U članku 44. iza stavka 1. dodaje se novi stavak 2. koji glasi:

„U stavku 3. pod podnaslovom: „**a) u zoni stambene i mješovite namjene:**“ na kraju alineje 15. točka sa zarezom zamjenjuje se točkom.“

Dosadašnji stavak 2. koji postaje stavak 3. mijenja se i glasi:

„Alineja 16. briše se.“

Dosadašnji stavak 3. postaje stavak 4.

A M A N D M A N XI

U članku 45. iza stavka 2. dodaje se novi stavak 3. koji glasi:

„Na kraju alineje 22. točka sa zarezom zamjenjuje se točkom.“

Dosadašnji stavci od 3. do 5. postaju stavci od 4. do 6.

A M A N D M A N XII

U članku 61. stavku 2. riječi: „stavku 12.“ zamjenjuju se riječima: „, stavku 8.“

A M A N D M A N XIII

Članak 69. mijenja se i glasi:

„Podnaslov iznad članka 99. mijenja se i glasi:

„**12.1. Obveza donošenja urbanističkih planova uređenja, provedbe javnih natječaja i izrade studija**““

Članak 99. mijenja se i glasi:

„**Urbanistički planovi uređenja**“

Obveza donošenja urbanističkih planova uređenja određena je urbanim pravilima ove odluke, a prema grafičkom prikazu 4. UVJETI ZA KORIŠTENJE, UREĐENJE I ZAŠTITU PROSTORA, 4b) Procedure urbano-prostornog uređenja.

Polazišta za izradu, odnosno izmjenu i dopunu, te stavljanje izvan snage urbanističkih planova uređenja izrađuje Zavod za prostorno uređenje Grada Zagreba.

Programske smjernice za izradu urbanističkih planova uređenja iz članaka 82. i 83. ove odluke su usmjeravajuće.

Na zahvate u prostoru u zaštićenim dijelovima prirode i na kulturnim dobrima u ovom prostoru primjenjuju se i odgovarajuće odredbe iz točke 9. MJERE OČUVANJA I ZAŠTITE KRAJOBRAZNIH I PRIRODNIH VRIJEDNOSTI I NEPOKRETNIH KULTURNIH DOBARA ove odluke.

U svrhu sanacije i urbane obnove područja zahvaćenih nezakonitom gradnjom mogu se izrađivati urbanistički planovi uređenja i kada to nije propisano ovom odlukom.

Javni natječaji

Na grafičkom prikazu 4. UVJETI ZA KORIŠTENJE, UREĐENJE I ZAŠTITU PROSTORA, 4b) Procedure urbano-prostornog uređenja, označeni su prostori za koje je obvezan javni natječaj.

Radi dobivanja što kvalitetnijih rješenja za uređenje gradskih površina, njihovo oblikovanje i oblikovanje građevina, raspisivat će se javni natječaji za:

1. javne površine (trgovi, parkovi);
2. građevine javne namjene (osim dječjih ustanova, škola i školskih dvorana u konsolidiranim i niskokonsolidiranim prostorima), sportske i kongresne dvorane osim pratećih građevina javne i društvene namjene koje upotpunjuju osnovnu namjenu, infrastrukturnih građevina;
3. nove ulične građevine u visokokonsolidiranim područjima gradskoga povijesnog središta;
4. građevine više od devet etaža;
5. uređenje prostora i gradnju uz gradske avenije i glavne gradske ulice (Ulicu grada Vukovara, križanje Radničke ceste, ulice Svetice, Heinzelove ulice i Slavonske avenije, Slavonsku aveniju od željezničke pruge do Čulinečke ulice, Savsku, Držićeve, Ljubljansku od Zagrebačke do Savske, Slavonsku od Savske do Držićeve, Aveniju Dubrovnik, Ulicu Republike Njemačke i Aveniju Većeslava Holjevca od Ul. J. Antalla i Ulice Damira Tomljanovića - Gavrana do Vatikanske ulice, Radničku cestu od Slavonske avenije do Save, Jadransku aveniju u zoni kompleksa jedne namjene i zoni visoke gradnje i druge);
6. gradnju novih mostova na rijeci Savi;
7. druge građevine i površine određene urbanističkim planom uređenja, odnosno zaključcima gradonačelnika Grada Zagreba.

Iznimno, na prostoru gospodarske namjene jugoistočno od sajma automobila u Jakuševcu, za izgradnju komunalnih građevina i uređaja infrastrukturnog sustava u svrhu realizacije Plana gospodarenja otpadom u gradu Zagrebu, nije potrebno provoditi javni natječaj definiran ovim člankom, odnosno člankom 101. ove odluke.

Javni natječaj za odabir stručnog rješenja urbanističkog plana uređenja

Uvjete i način provedbe javnog natječaja propisuje Gradska skupština Grada Zagreba posebnom odlukom.

Nositelj izrade može za stručna rješenja urbanističkog plana uređenja provesti javni natječaj na kojemu se odabire stručno rješenje koje je podloga za izradu plana sukladno posebnoj odluci.

Program za izradu urbanističkog plana uređenja je podloga za provedbu natječaja.

Odabrano stručno rješenje postaje podloga za izradu urbanističkog plana uređenja.

Javni natječaj za uređenje i oblikovanje gradskih površina i oblikovanje građevina

Uvjete i način provedbe javnog natječaja propisuje Gradska skupština Grada Zagreba posebnom odlukom.

Program za provedbu natječaja za uređenje i oblikovanje gradskih površina i oblikovanje građevina je podloga za provedbu natječaja.

Provoditelj natječaja dužan je nositelju izrade dostaviti protokol o provedenom natječaju i nagrađene radove u digitalnom formatu prema općim uvjetima provedenog natječaja.

Rezultate natječaja nositelj izrade objavljuje u dnevnom tisku i na web-stranici grada Zagreba, a javni uvid traje najdulje 15 dana.

Javni natječaj za gradnju građevina viših od 9 etaža kad su lokacije određene urbanističkim planom uređenja

Uvjete i način provedbe javnog natječaja propisuje Gradska skupština Grada Zagreba posebnom odlukom.

Kada su lokacije za gradnju građevina viših od 9 etaža određene urbanističkim planom uređenja, za te se lokacije izrađuje program i provodi javni natječaj u skladu s urbanističkim planom uređenja.

Provoditelj natječaja dužan je nositelju izrade dostaviti protokol o provedenom natječaju i nagrađene radove u digitalnom formatu prema općim uvjetima provedenog natječaja.

Rezultate natječaja nositelj izrade objavljuje u dnevnom tisku i na web-stranici grada Zagreba, a javni uvid traje najdulje 15 dana.

Javni natječaj za gradnju građevina viših od 9 etaža kad lokacije nisu određene urbanističkim planom uređenja.

Uvjete i način provedbe javnog natječaja propisuje Gradska skupština Grada Zagreba posebnom odlukom.

Za gradnju građevina viših od devet etaža, kad lokacije nisu određene urbanističkim planom uređenja, izrađuje se program i provodi javni natječaj.

U postupku izrade programa provjerava se mogućnost gradnje građevina viših od devet etaža na određenoj lokaciji, a u skladu s odredbama članka 56. ove odluke.

O programu za provedbu natječaja provodi se javna rasprava.

Nositelj izrade objavljuje javnu raspravu u dnevnom tisku i na web-stranici grada Zagreba.

Nakon objave javne rasprave program za provedbu natječaja daje se na javni uvid u trajanju od 15 dana.

Nositelj izrade zaprima primjedbe i prijedloge te priprema izvješće o rezultatima javne rasprave i upućuje program gradonačelniku Grada Zagreba na utvrđivanje.

Nakon provedenog natječaja provoditelj natječaja dužan je nositelju izrade dostaviti protokol o provedenom natječaju i nagrađene radove u digitalnom formatu prema općim uvjetima provedenog natječaja.

Rezultate natječaja nositelj izrade objavljuje u dnevnom tisku i na web-stranici grada Zagreba, a javni uvid traje najdulje 15 dana.

Iznimno, za postavu kioska za trgovinu na malo i uslužnu djelatnost u zonama i na građevnim česticama javne i društvene namjene nije obvezna provedba javnog natječaja.

Iznimno, za izgradnju građevina mjesne samouprave i građevina dobrovoljnih vatrogasnih društava GBP do 600 m², nije potrebno provoditi javni natječaj.

Ako se u razradi natječajnog rada odstupa od utvrđenoga natječajnog programa, a promjene ne zahtijevaju ponavljanje natječaja, izmjene i dopune natječajnog programa provode se po postupku po kojem je i utvrđen natječajni program. Izmjene i dopune natječajnog programa verificira nositelj izrade uz prethodnu pribavljenu suglasnost Ocjenjivačkog suda i autora.

Na zahvate u prostoru u zaštićenim dijelovima prirode i na kulturnim dobrima u ovom prostoru primjenjuju se i odgovarajuće odredbe iz točke 9. MJERE OČUVANJA I ZAŠTITE KRAJOBRAZNIH I PRIRODNIH VRIJEDNOSTI I NEPOKRETNIH KULTURNIH DOBARA ove odluke.

Studija utjecaja na okoliš

Na grafičkom prikazu 4. UVJETI ZA KORIŠTENJE, UREĐENJE I ZAŠTITU PROSTORA, 4b Procedure urbano-prostornog uređenja, označeni su prostorni obuhvati za koje je potrebna procjena utjecaja na okoliš, pri čemu se studija izrađuje sukladno uvjetima posebnog propisa, a za svaki pojedini zahvat u označenom prostoru za koji je studija propisana.

Za uređenje šireg prostora odlagališta Prudinec izradit će se posebna studija s obzirom na složenost lokacije, u kojem postupku će se, između ostalog, odrediti i prostorni obuhvat za koji je potrebna procjena utjecaja na okoliš.“

A M A N D M A N XIV

U članku 70. kojim se mijenja članak 101. u točki 4.3 alineja 6. mijenja se i glasi:
„ - lokacija Gradske uprave u Ulici grada Vukovara – Trg Stjepana Radića;“

A M A N D M A N XV

U članku 72. u stavku 1. riječ: „gospodarske“ zamjenjuje se riječju: „gospodarskih“ .
Stavak 2. briše se.
Dosadašnji stavci 3. i 4. postaju stavci 2. i 3.

A M A N D M A N XVI

Članak 73. mijenja se i glasi:
„U članku 105. stavku 1. riječi: „stečenim do dana stupanja na snagu ove odluke,“ brišu se, a iza riječi: „prenamijeniti“ dodaju se riječi: „i/ili rekonstruirati“.
U stavku 2. iza riječi: „prenamijene“ dodaju se riječi: „i/ili rekonstrukcije“.“

3. Gradonačelnik Grada Zagreba predlaže Gradskoj skupštini Grada Zagreba da razmotri Konačni prijedlog odluke i donese Odluku o izmjenama i dopunama Odluke o donošenju Generalnog urbanističkog plana grada Zagreba, kao u Konačnom prijedlogu odluke iz točke 1. ovoga zaključka i s amandmanima iz točke 2. ovoga zaključka koji postaju sastavnim dijelom Konačnog prijedloga odluke.

KLASA: 350-07/16-02/264
URBROJ: 251-03-02-16-14
Zagreb, 15. 6. 2016.

**GRADONAČELNIK
GRADA ZAGREBA**

Milan Bandić, dipl. politolog



O B R A Z L O Ž E N J E

Gradonačelnik Grada Zagreba razmotrio je i utvrdio 30. svibnja 2016. Konačni prijedlog odluke o izmjenama i dopunama Odluke o donošenju Generalnog urbanističkog plana grada Zagreba. (u daljnjem tekstu: Konačni prijedlog odluke).

Gradonačelnik Grada Zagreba utvrđuje amandmane na Konačni prijedlog odluke na način: Amandmanom I, u članku 12. Konačnog prijedloga odluke u svrhu dodavanja nove alineje, prethodna alineja usklađuje s pravopisom (točka se zamjenjuje točkom sa zarezom).

Amandmanom II članak 15. Konačnog prijedloga odluke mijenja se radi usklađenja odredba Odluke s pedagoškim standardom i ispravka nepostojećih pravopisnih oznaka u važećoj Odluci o donošenju GUP-a grada Zagreba.

Amandmanom III članak 18. Konačnog prijedloga odluke mijenja se radi ispravka nomotehničkih pogrešaka iz prethodnih izmjena Odluke o donošenju GUP-a grada Zagreba radi lakše izrade pročišćenog teksta Odluke o donošenju GUP-a grada Zagreba.

Amandmanima IV – VIII u člancima 28., 33., 39., 41. i 42., Konačnog prijedloga odluke ispravljaju se pravopisne pogreške.

Amandmanom IX se u članku 43. Konačnog prijedloga Odluke u svrhu dodavanja nove alineje, prethodna alineja usklađuje s pravopisom (točka sa zarezom se zamjenjuje točkom).

Amandmanom X se u članku 44. Konačnog prijedloga Odluke u svrhu dodavanja nove alineje, prethodna alineja usklađuje s pravopisom (točka se zamjenjuje točkom sa zarezom).

Amandmanom XI se u članku 45. Konačnog prijedloga Odluke u svrhu dodavanja nove alineje, prethodna alineja usklađuje s pravopisom (točka se zamjenjuje točkom sa zarezom).

Amandmanom XII se u članku 61. Konačnog prijedloga Odluke ispravljaju pogrešno navedeni stavci.

Amandmanom XIII se članak 69. Konačnog prijedloga Odluke mijenja radi ispravka nomotehničke pogreške.

Amandmanom XIV se članak 70. Konačnog prijedloga Odluke mijenja radi ispravka pravopisne pogreške.

Amandmanom XV se u članku 72. Konačnog prijedloga Odluke ispravljaju pravopisne pogreške.

Amandmanom XVI se članak 73. Konačnog prijedloga Odluke mijenja kako bi se predložene izmjene Konačnog prijedloga Odluke iz stavka 1. provele i u stavku 2. istog članka radi lakše provedbe.

Slijedom navedenoga gradonačelnik Grada Zagreba predlaže Gradskoj skupštini Grada Zagreba da razmotri Konačni prijedlog odluke i donese Odluku o izmjenama i dopunama Odluke o donošenju Generalnog urbanističkog plana grada Zagreba.




REPUBLIKA HRVATSKA
GRAD ZAGREB
GRADSKA SKUPŠTINA
Tajnica

KLASA: 021-05/16-01/156
URBROJ: 251-01-02-16-13
Zagreb, 17. lipnja 2016.

Gradonačelnik Grada Zagreba

Dostavljam vam Odluku o izmjenama i dopunama Odluke o donošenju Generalnoga urbanističkog plana grada Zagreba, što ju je Gradska skupština Grada Zagreba donijela na 42. sjednici, 16. lipnja 2016.

TAJNICA
GRADSKA SKUPŠTINE

Mirjana Lichtner Kristić, dipl. iur.,
univ. spec. admin. publ.

Priloga: 1

O tome obavijest:

1. Stručnoj službi gradonačelnika (soba 354)
2. Gradskom uredu za strategijsko planiranje i razvoj Grada
3. Zavodu za prostorno uređenje Grada Zagreba

Zavod za prostorno uređenje Grada Zagreba

Datum: 21.06.2016.

Klasa: 350-01/16-01/02

Ur. br: 251-01-02-16-89

Org. jed.: 04

Pril.:

Na temelju članka 188. Zakona o prostornom uređenju (Narodne novine 153/13) i članka 38. točka 7. Statuta Grada Zagreba (Službeni glasnik Grada Zagreba 19/99, 19/01, 20/01 - pročišćeni tekst, 10/04, 18/05, 2/06, 18/06,7/09, 16/09, 25/09, 10/10, 4/13, 24/13 i 2/15), Gradska skupština Grada Zagreba, na 42. sjednici, 16. lipnja 2016., donijela je

ODLUKU
o izmjenama i dopunama Odluke o donošenju
Generalnoga urbanističkog plana grada Zagreba

Članak 1.

U cijelom tekstu Odluke o donošenju Generalnoga urbanističkog plana grada Zagreba (Službeni glasnik Grada Zagreba 16/07, 8/09 i 7/13) riječi: "provedbeni dokumenti prostornog" u određenom padežu zamjenjuju se riječima: "urbanistički plan" u odgovarajućem padežu, riječ: "šport" i sve njezine izvedenice u određenom padežu zamjenjuju se riječju: "sport" i njezinim izvedenicama u odgovarajućem padežu, a kratica: "DPU" u određenom padežu zamjenjuje se kraticom: "UPU" u odgovarajućem padežu.

Članak 2.

U članku 1. iza stavka 3. dodaje se stavak 4. koji glasi:

"Donose se Izmjene i dopune Generalnoga urbanističkog plana grada Zagreba (u nastavku teksta: Izmjene i dopune GUP-a Zagreba), što ih je izradio Zavod za prostorno uređenje Grada Zagreba u suradnji s nositeljem izrade Gradskim uredom za prostorno uređenje, izgradnju Grada, graditeljstvo, komunalne poslove i promet i Gradskim uredom za strategijsko planiranje i razvoj Grada, 2016. godine."

Članak 3.

U članku 5. stavku 3. riječ: "Izmjena" zamjenjuje se riječju: "Izmjene", a godina: "2013." zamjenjuje se godinom: "2016."

U stavku 4. riječi: "stavka 2." zamjenjuju se riječima: "stavka 3.", riječ: "ovjeren" zamjenjuje se riječju: "ovjerene", a riječ: "je" zamjenjuje se riječju: "su".

U stavku 5. iza alineje 2. dodaju se nove alineje 3. i 4. koje glase:

- "- GENERALNI URBANISTIČKI PLAN GRADA ZAGREBA, KONZERVATORSKA PODLOGA, Opći i posebni uvjeti zaštite i očuvanja nepokretnih kulturnih dobara, izmjena i dopuna 2015.;
 - MJERE ZAŠTITE PRIRODE (PRIJEDLOZI ZAHTJEVA ZAŠTITE PRIRODE) ZA IZMJENE I DOPUNE GENERALNOG URBANISTIČKOG PLANA GRADA ZAGREBA - stručna podloga, Državni zavod za zaštitu prirode, 2013.;"
- Dosadašnje alineje 3. i 4. postaju alineje 5. i 6.

Članak 4.

U članku 6. točka 3.2. mijenja se i glasi:

3.2. nadzemne etaže - su suteran (S), prizemlje (P), kat (K), potkrovlje (Pk), uvučeni kat:

- **suteran (S)** je dio građevine čiji se prostor nalazi ispod poda prizemlja i ukopan je do 50% svoga volumena u konačno uređeni i zaravnani teren uz pročelje građevine, odnosno da je najmanje jednim svojim pročeljem izvan terena,
- **prizemlje (P)** je dio građevine čiji se prostor nalazi neposredno na površini, odnosno najviše 1,5 m iznad konačno uređenog i zaravnanog terena mjereno na najnižoj točki uz pročelje građevine ili čiji se prostor nalazi iznad podruma i/ili suterana (ispod poda kata ili krova),
- **kat (K)** je dio građevine čiji se prostor nalazi između dva stropa iznad prizemlja,
- **potkrovlje (Pk)** oblikovano kosim ili zaobljenim krovom može imati najveću visinu nadozida 120 cm. Potkrovlje oblikovano kosim krovom može imati maksimalni nagib 35°,
- **uvučeni kat** je najviši kat oblikovan ravnim krovom čiji zatvoreni ili natkriveni dio iznosi najviše 75% površine dobivene vertikalnom projekcijom svih zatvorenih nadzemnih dijelova građevine;"

Točka 12. mijenja se i glasi:

12. građevinska (bruto) površina (GBP) zgrade - zbroj površina mjerenih u razini podova svih dijelova (etaža) zgrade (Po, S, Pr, K, Pk i uvučeni kat) određenih prema vanjskim mjerama obodnih zidova s oblogama u koje se ne uračunava površina dijela potkrovlja i zadnje etaže svijetle visine manje od 2,00 m te se ne uračunava površina lođa, vanjskih stubišta, balkona, terasa, prolaza i drugih otvorenih dijelova zgrade;"

Točka 13. mijenja se i glasi:

13. građevna čestica je u načelu jedna katastarska čestica čiji je oblik, smještaj u prostoru, veličina i pristup na prometnu površinu sukladan prostornom planu, odnosno zakonu kojim se uređuje prostorno uređenje;"

Točka 21. mijenja se i glasi:

21. koridor ulice:

- **za gradsku autocestu i gradske avenije**, prema kartografskim prikazima: prostor unutar kojeg se osniva građevna čestica ulice, čije se regulacijske linije, u pravilu, poklapaju s linijama koridora,
- **za planirane ulice osnovne ulične mreže:** prostor, u pravilu, unutar kojeg se osniva građevna čestica ulice, a u skladu s odredbama ove odluke,
- **za postojeće ulice osnovne ulične mreže:** postojeće stanje izvedenosti prometne površine;"

Točka 29.a mijenja se i glasi:

29.a nositelj izrade - stručno upravno tijelo Grada Zagreba nadležno za obavljanje stručnih i administrativnih poslova u vezi s izradom nacrtu prijedloga i nacrtu konačnog prijedloga prostornog plana, osim same izrade tih nacrtu, te administrativne poslove u vezi s izradom i donošenjem prostornog plana i sudjeluje u provođenju mjera provedbe plana određenih ovom odlukom;"

U točki 33. riječi: "Zakonu o prostornom uređenju i gradnji " zamjenjuju se riječima: "posebnom zakonu".

U točki 34.b riječi: "nerazvrstana cesta," brišu se.

Članak 5.

U članku 10. stavku 2. riječ: "se" briše se, a iza riječi: "određuje " dodaje se riječ: "se".
U stavku 5. riječ: "transformacije" zamjenjuje se riječju: "urbane preobrazbe".

Iza stavka 5. dodaje se novi stavak 6. koji glasi:

"Iznimno, javna i društvena namjena može biti prevladavajuća unutar pojedinih područja sukladno smjernicama za izradu urbanističkog plana uređenja."

Dosadašnji stavci od 6. do 12. postaju stavci od 7. do 13.

U dosadašnjem stavku 10. koji postaje stavak 11. iza riječi: "zelene površine" dodaju riječi: "i tržnice (uređenje u skladu s osnovnom namjenom i u skladu s vrijednostima lokacije, odnosno utvrđenim sustavom zaštite)".

Članak 6.

U članku 11. stavku 1. iza riječi: "građevine su" dodaju se riječi: "u pravilu".

U stavku 2. iza riječi: "namjene)" dodaju se riječi: "i uređivati prostori iz stavka 3. ovog članka."

U stavku 3. iza riječi: "graditi" dodaje se riječ: "građevine".

Iza stavka 3. dodaje se novi stavak 4. koji glasi:

"Zone tržnica uređuju se u skladu s osnovnom namjenom i u skladu s vrijednostima lokacije, odnosno utvrđenim sustavom zaštite."

Dosadašnji stavci od 4. do 6. postaju stavci od 5. do 7.

Članak 7.

U članku 12. stavku 2. alineji 9. iza riječi: "dvorane" dodaje se zarez i riječi: "vatrogasne postaje".

Iza stavka 5. dodaje se novi stavak 6. koji glasi:

"Iznimno, unutar površina javne i društvene namjene Studentskog kampusa Borongaj omogućava se gradnja pratećih uslužnih sadržaja na zasebnim česticama."

Dosadašnji stavci od 6. do 9. postaju stavci od 7. do 10.

U dosadašnjem stavku 9. koji postaje stavak 10. riječ: "koje" zamjenjuje se riječju: "koji".

Članak 8.

U članku 13. stavku 3. riječi: "željezničku tehničku putnu stanicu" zamjenjuju se riječima: "željeznički tehničko-putnički kolodvor".

Iza stavka 11. dodaju se stavci 12. i 13. koji glase:

"Iznimno, u zoni gospodarske namjene jugoistočno od sajma automobila u Jakuševcu do zatvaranja odlagališta Prudinec omogućuje se gospodarenje otpadom sukladno odredbama plana višeg reda.

Iznimno, u visokokonsolidiranim područjima utvrđenim ovom odlukom u zonama K1 omogućava se gradnja i/ili smještaj sadržaja javne i društvene namjene kao isključive namjene."

Članak 9.

U članku 14. stavak 8. mijenja se i glasi:

"Iznimno, omogućuje se gradnja javne podzemne garaže i pratećih sadržaja te funkcionalno i sadržajno povezivanje okolnih sadržaja (bolnica, muzeja, fakulteta, škola i sl.) na lokaciji Srednjoškolskog igrališta u Klaićevoj ulici. Prateći sadržaji mogu biti smješteni isključivo u podzemnim etažama, a mogu biti sportski i trgovačko-uslužni."

Iza stavka 8. dodaje se stavak 9. koji glasi:

"Iznimno, u visokokonsolidiranim područjima u zonama R1, odnosno u sklopu sportskih građevina, omogućava se smještaj sadržaja javne i društvene namjene (dječji vrtić i sl.)."

Članak 10.

U članku 15. dodaje se stavak 11. koji glasi:

"Iznimno, u zoni Z4 ugao Plitvičke i Ulice grada Vukovara omogućuje se gradnja podzemne garaže za potrebe FER-a."

Članak 11.

U članku 16. dodaje se stavak 6. koji glasi:

"Iznimno, na prostoru odlagališta Prudinec do zatvaranja odlagališta omogućuje se gospodarenje otpadom sukladno odredbama plana višeg reda."

Članak 12.

U članku 18. stavku 2. alineji 4. riječi: "trafostanice 380/110 kV" zamjenjuju se riječima: "transformatorske stanice 400/220/110 kV, 400/110 kV".

Iza stavka 2. dodaje se novi stavak 3. koji glasi:

"Iznimno, na prostoru odlagališta Prudinec do zatvaranja odlagališta omogućuje se gospodarenje otpadom sukladno odredbama plana višeg reda."

Dosadašnji stavci od 3. do 6. postaju stavci od 4. do 7.

U dosadašnjem stavku 3. koji postaje stavak 4. u alineji 8. iza riječi: "pješačke" dodaju se riječi: "i parkovne".

U alineji 13. iza riječi: "zone" točka se zamjenjuje točkom sa zarezom.

Iza alineje 13. dodaje se alineja 14. koja glasi:

"- tržnice (uređenje u skladu s osnovnom namjenom i u skladu s vrijednostima lokacije, odnosno utvrđenim sustavom zaštite)."

Dosadašnji stavak 7. koji postaje stavak 8. mijenja se i glasi:

"Za donju stanicu žičare na kartografskom prikazu 3a Promet prikazana je planirana i alternativna trasa žičare, a detaljna trasa utvrdit će se aktom prostornog uređenja u skladu s posebnim propisima."

Članak 13.

U članku 22. stavak 1. mijenja se i glasi:

"Na površinama svih namjena što su utvrđene Generalnim urbanističkim planom mogu se graditi ulice, trgovi, dječja igrališta, biciklističke staze, pješačke staze, pješačko-biciklistički mostovi, parkovi, infrastrukturna mreža, manje infrastrukturne građevine (elektrodistribucijske trafostanice 10(20)/0,4 kV, punionica za motorna vozila na električni pogon i sl.) i vatrogasne postaje te uređaji i mjerne postaje za praćenje kakvoće zraka."

Članak 14.

U članku 24. stavku 2. iza riječi: "dobra" briše se zarez i riječi: "na površinama za budući razvoj".

Članak 15.

Članak 27. stavak 5. mijenja se i glasi:

"Predškolske ustanove se grade kao jednoetažne, dvoetažne, iznimno kao troetažne uz mogućnost gradnje podzemne etaže. Iznimno, predškolske ustanove mogu biti zasebne cjeline u okviru stambenih, stambeno-poslovnih i poslovnih građevina i sportskih građevina u visokokonsolidiranom prostoru, prema posebnim uvjetima nadležnih javnopravnih tijela, te za koje je potrebno osigurati minimalno 15 m² vanjskog prostora po djetetu na udaljenosti ne većoj od 100 m."

Članak 16.

U članku 36. stavak 3. mijenja se i glasi:

"Koridori magistralnih elektroenergetskih vodova 110 kV i vodova komunalne infrastrukture prikazani su načelno na kartografskim prikazima 3. PROMETNA I KOMUNALNA INFRASTRUKTURNA MREŽA - 3b Energetski sustav, pošta i telekomunikacije i 3. PROMETNA I KOMUNALNA INFRASTRUKTURNA MREŽA - 3c Vodnogospodarski sustav i postupanje s otpadom. Trase prometne, komunalne, energetske i telekomunikacijske infrastrukture, pošte i koridori posebnog režima dalekovoda i potoka, određeni su u mjerilu 1:5000, točan položaj istih provjerava se tijekom provedbe plana (UPU, lokacijska dozvola i drugi akti) u suradnji s nadležnim javnopravnim tijelima. Za sve zahvate i zadržavanje građevina unutar koridora posebnog režima, trasa vodova komunalne infrastrukture i telekomunikacije, potrebno je ishoditi posebne uvjete, odnosno potvrdu nadležnog javnopravnog tijela koje raspolaže podacima o točnom položaju trase, da je građevina izgrađena u skladu s posebnim uvjetima iz nadležnosti tog javnopravnog tijela."

Članak 17.

U članku 37. stavak 3. mijenja se i glasi:

"U kartografskom prikazu 3. PROMETNA I KOMUNALNA INFRASTRUKTURNA MREŽA - 3a Promet, koridori i ulična i željezničko-ulična čvorišta, određeni su načelno, a dispozicija, detaljni visinski odnosi te funkcionalna širina određivat će se urbanističkim planovima uređenja, odnosno lokacijskim dozvolama, te drugim aktima prema posebnim uvjetima javnopravnog tijela nadležnog za promet."

Članak 18.

Članak 38. mijenja se i glasi:

"Generalnim urbanističkim planom predviđa se gradnja i uređenje osnovne ulične mreže, trgova i drugih nekategoriziranih ulica, tako da se osigura usklađen razvoj javnoga, pješačkog i biciklističkog prometa, te osiguraju uvjeti za afirmaciju postojeće i formiranje nove mreže javnih urbanih prostora.

U planiranju, projektiranju, gradnji i uređenju trgova i ulične mreže osigurat će se propisane mjere zaštite okoliša.

Generalnim urbanističkim planom predviđa se gradnja i uređenje trgova kao važnih fokusa prometnih tokova, te žarišta otvorenoga javnog urbanog prostora.

Generalnim urbanističkim planom predviđa se gradnja mostova kao prometnih građevina i kao građevina iznimnog značenja za formiranje identiteta grada na rijeci.

Uz zadržavanje i rekonstrukciju postojećih, Generalnim se urbanističkim planom predviđa gradnja deset novih mostova, od kojih šest kolno-pješačko-biciklističkih, dva kolno-pješačka i dva pješačko-biciklistička mosta. Pored navedenih, pješačko-biciklističke mostove moguće je graditi i na drugim lokacijama u skladu s lokalnim uvjetima.

Osnovna ulična mreža

Osnovna ulična mreža sastoji se od gradske autoceste (gradska obilaznica), gradskih avenija, glavnih gradskih ulica i gradskih ulica.

Za gradsku autocestu treba osigurati koridor ili rezervirati proširenje postojeće ulice širine, najmanje, 80,0 m, za gradsku aveniju širine, najmanje, 40,0 m, za novu glavnu gradsku ulicu, najmanje, 26,0 m i za gradsku ulicu, najmanje, 18,0 m.

Iznimno, planirana Bliznečka ulica, od Mandlove do Ulice grada Vukovara, širine koridora ili rezervacije proširenja od 35,0 m, Ulica grada Vukovara od Savske do Tratinske, produžena Vrapčanska i Škorpikova ulica uvrštene su u kategoriju gradske avenije.

U podsljemenskom području (sjeverno od linije Aleja grada Bolonje, Ilica, Vlaška, Maksimirska, Avenija G. Šuška, Oporovečka) koridori novih ili rezervacije za proširenje postojećih glavnih gradskih i gradskih ulica mogu biti, ovisno o lokalnim uvjetima, i uži od 26,0 m, odnosno 18,0 m, kao i koridori već postojećih glavnih gradskih ulica i gradskih ulica i u drugim dijelovima grada.

U pravilu, širina prometne trake za gradske avenije i glavne gradske ulice iznosi 3,25 m, za gradske ulice 3,0 m, a za nekategorizirane ulice 2,75 m.

Sva su raskrižja na gradskoj autocesti denivelirana.

Raskrižja na drugim dijelovima osnovne ulične mreže mogu biti denivelirana ako to zahtijevaju prometne potrebe, a dopuštaju prostorne mogućnosti.

Prigodom gradnje gradskih avenija moraju se predvidjeti drvoredi, a drvoredi se mogu planirati i prigodom gradnje glavnih gradskih i gradskih ulica.

Osnovna ulična mreža ucrtana je na kartografskom prikazu 3. PROMETNA I KOMUNALNA INFRASTRUKTURNA MREŽA - 3a Promet.

Nove ulice

Nove ulice ne mogu biti uže od 9,0 metara, osim, iznimno, 7,5 m, ako to zahtijeva konfiguracija terena i ako se uz ulicu grade individualne građevine.

Planirana slijepa ulica može biti najduža do 180 m, uz uvjet da na kraju ima obvezno okretište za komunalna i druga vozila.

Planirana pristupna cesta do građevne čestice je najmanje širine 5,5 m ako se koristi za kolni i pješački promet, s tim da je najduža 75 m i na nju se veže najviše pet individualnih stambenih građevina s najviše po tri stana.

Iznimno, planirana pristupna cesta do građevne čestice je najmanje širine 3,5 m ako se koristi za kolni i pješački promet i najmanje širine 1,5 m ako se koristi za pješački promet, s tim da je najduža 50 m i na nju se mogu priključiti samo dvije individualne stambene građevine s najviše po tri stana.

Postojeće ulice

Postojećim ulicama koje nisu u osnovnoj uličnoj mreži ucrtanoj na kartografskom prikazu 3. PROMETNA I KOMUNALNA INFRASTRUKTURNA MREŽA - 3a Promet, potrebno je osigurati prostor rezervacije proširenja postojeće ulice koji iznosi najmanje 4,5 m od osi prometne površine, iznimno, 3,75 m, ako to zahtijeva konfiguracija terena i ako se uz ulicu grade individualne građevine.

Omogućuje se rješenje priključka građevne čestice na prometnu površinu prema postojećem stanju izvedenosti, uz rezervaciju proširenja postojeće ulice prema prethodnom stavku ili prema kartografskom prikazima, uz uvjet da njena širina u naravi nije manja od:

3,5 m za individualne stambene građevine do 400 m² GBP s najviše tri stana;

5,5 m za ostale individualne i niske građevine, osim građevina u zonama G, I, K1, K2;

9 m za visoke građevine i građevine u zonama G, I, K1, K2.

U već izgrađenim dijelovima grada s formiranim ulicama, udaljenost regulacijske linije ulice ne može biti manji od 2,75 m od osi prometne površine za dvosmjerni promet, odnosno 1,75 m za jednosmjerni promet.

Iznimno, pristupnim se putom mogu smatrati postojeće pješačke stube.

Iznimno, kod postojećih slijepih ulica može se zadržati postojeća dužina te postojeća širina ako nije manja od 5,5 m.

Mjere provedbe

Na koridore ulica, koji su GUP-om grada Zagreba određeni u izvornom mjerilu 1:5000, preklapa se katastarska podloga u mjerilu 1:1000, pritom točnost i ograničenja izvornog mjerila ostaju u pravilu nepromijenjeni. Koridori ulica određuju načelnu, ukupnu širinu i položaj javnoprometne površine, dok se njena funkcionalna širina, s rasporedom i širinama pojedinih dijelova uličnog profila, definira prema posebnim uvjetima javnopravnog tijela nadležnog za promet.

Ulice se mogu graditi etapno i po dužini i širini. Etapna širina ograničavajući je faktor za izgradnju građevina i u odnosu na nju odgovarajuće se primjenjuju odredbe ove odluke koje određuju maksimalnu visinu i kapacitet građevina.

Građevna čestica ulice može biti i šira od koridora ulice, zbog prometno-tehničkih uvjeta kao što su: formiranje raskrižja, prilaza raskrižju, autobusnih ugibališta, posebnih traka za javni prijevoz, podzida, nasipa i sl. Građevna čestica ulice može biti uža od planiranog koridora ulice.

Raspored površina unutar profila ulice određivat će se na temelju potreba i mogućnosti te prema odredbama ove odluke.

Osim trgova, ulične mreže, prometnih građevina i površina ucrtanih na kartografskom prikazu 3. PROMETNA I KOMUNALNA INFRASTRUKTURNA MREŽA - 3a Promet omogućuje se gradnja i uređenje i drugih trgova, ulične mreže te prometnih građevina i površina neophodnih za ostvarivanje drugih mjera prostornog uređenja.

Prigodom gradnje trgova, ulične mreže, prometnih građevina i površina iz prethodnog stavka ovoga članka, na prostorima na kojima ovom odlukom postoji obveza donošenja urbanističkog plana uređenja potrebno je za njih osigurati u pravilu 25 - 30% površine od površine obuhvata urbanističkog plana uređenja tako da se osigura širenje mreže gradskih trgova koji slijede glavne pješačke putanje gradskog područja na udaljenostima u pravilu, od 500 – 900 m ovisno o namjeni i tipologiji gradnje.

Uređenje kolnih ulaza u blok, građevinu, garaže i parking osigurati, u pravilu, bez mijenjanja nivelete i širine nogostupa, bez uklanjanja poteza drvoreda ili drugog zelenila te bez ugrožavanja sigurnosti pješaka i biciklista arhitektonskim barijerama."

Članak 19.

U članku 39. stavku 6. iza oznake: "1.2." riječ: "i" zamjenjuje se zarezom, a iza oznake: "1.7." dodaju se riječi: "i 1.8."

U stavku 7. podstavak a) mijenja se i glasi:

"u središnjem dijelu grada i u već sagrađenim dijelovima grada, vodeći pri tom računa o vrijednostima i ograničenim mogućnostima prostora, pod uvjetom da se pri određivanju broja PGM može predvidjeti isti PGM za različite vrste i namjene objekata i različito vrijeme njihova korištenja,"

Stavak 10. mijenja se i glasi:

"U toj je zoni moguća gradnja garaža isključivo za potrebe stanovanja, i to prema normativu najviše 1 PGM/1 stan, osim ako u programskim smjernicama za izradu plana u članku 59. ove odluke nije određeno drugačije i/ili je za lokaciju određena procedura gradskog projekta."

U stavku 11. točka se zamjenjuje zarezom i dodaju se riječi: "sukladno uvjetima iz članka 14. ove odluke."

Iza stavka 12. dodaje se novi stavak 13. koji glasi:

"**Iznimno**, za garažu u građevini Zagreb Arene na lokaciji u Blatu, omogućuje se prenamjena dijela prostora garaže prema prometnoj studiji koja će utvrditi postotak preklapanja korištenja sa susjednim javnim parkiralištima, a s obzirom na vrijeme njihova korištenja te različitost namjene građevina."

Dosadašnji stavci od 13. do 16. postaju stavci od 14. do 17.

U dosadašnjem stavku 16. koji postaje stavak 17. iza riječi: "gradnja" dodaju se riječi: "park and ride", iza riječi: "parkirališta" stavlja se točka, a riječi: "za "park and ride" brišu se.

Članak 20.

U članku 40. stavicima 1. 2. i 5. riječ: "lakotračnička" u određenom padežu zamjenjuje se riječju: "lakošinska" u odgovarajućem padežu.

U stavku 6. riječi: "Savskoj Opatovini" zamjenjuju se riječju: "Jankomiru".

Stavak 15. mijenja se i glasi:

"Planira se rekonstrukcija i produživanje sljemenske žičare do tramvajskog okretišta na Dolju."

Iza stavka 15. dodaje se novi stavak 16. koji glasi:

"Iznad načelnih podzemnih trasa lakošinske željeznice omogućava se rekonstrukcija i gradnja građevina."

Članak 21.

U članku 42. stavku 5. riječi: "provedbenih planova" zamjenjuju se riječima: "urbanističkih planova uređenja", a iza oznake: "2,25" dodaje se oznaka: "m".

Članak 22.

U članku 43. stavak 3. mijenja se i glasi:

"Rekonstrukcija, izmještanje i gradnja novih benzinskih postaja u koridorima prometnica, moguća je uz mišljenje Zavoda za prostorno uređenje Grada Zagreba."

Članak 23.

Članak 44. mijenja se i glasi:

"Generalnim urbanističkim planom određene su površine i koridori za rekonstrukciju i gradnju:

- distributivne kanalizacije;
- telefonskih centrala;
- građevine Udaljenog pretplatničkog stupnja (UPS-a);
- radioodašiljačkih postaja i koridora;
- mikrovalnih veza HRT-a, TV pretvarača, odašiljača i veza HRT-a;
- poštanskih ureda.

Postojeće i planirane građevine i mreže telekomunikacije prikazane su na kartografskom prikazu 3. PROMETNA I KOMUNALNA INFRASTRUKTURNA MREŽA - 3b Energetski sustav, pošta i telekomunikacije. Simboli korišteni u kartografskim prikazima označavaju načelnu lokaciju.

Generalnim urbanističkim planom omogućuje se poboljšanje pokrivanja, povećanje kapaciteta mreža i uvođenje novih usluga i tehnologija, u cilju razvoja sustava pokretnih komunikacija, ali pod uvjetom da nemaju štetan utjecaj na zdravlje stanovništva.

U cilju preventivne zaštite stanovništva, a primarno djece kao naročito osjetljive skupine, jakost električnog polja (E) ne smije premašivati 6,1 V/m, a ukupna gustoća toka snage (S) 66 mW/m² na čitavom području obuhvata Plana.

Postavljanje osnovnih postaja pokretne telekomunikacije na samostojeće antenske stupove omogućuje se unutar zona označenih sa G, K1, K2, I, IS i Z, ali na udaljenosti ne manjoj od visine stupa u odnosu na najbližu zonu stambene (S), mješovite (M, M1, M2) i javne i društvene namjene - socijalne (D2), predškolske (D4) i školske (D5). Smještaj samostojećih antenskih stupova moguć je i u zonama javne i društvene namjene, osim socijalne, predškolske i školske.

Omogućuje se smještaj sklopova pokretnih komunikacija antenskim prihvatom na građevinama, u skladu s posebnim propisima, osim u zonama individualne i niske gradnje stambene (S), mješovite (M, M1, M2) i javne i društvene namjene - socijalne (D2), predškolske (D4) i školske (D5), na udaljenosti ne manjoj od visine građevine s antenskim prihvatom (mjereno do najviše točke krovnog antenskog prihvata) od navedenih zona ili od građevina društvenih djelatnosti - socijalnih, predškolskih i školskih.

Odredbe iz prethodne alineje ne primjenjuju se na građevine javne i društvene namjene koje, radi obavljanja temeljne djelatnosti, imaju posebne potrebe za širokopojasnim pristupom preko vlastitog uređaja.

Antenski prihvati ne može se postaviti ako bi njegovim djelovanjem jakost električnog polja ili ukupna gustoća toka snage porasli iznad vrijednosti navedenih u st. 4 ovoga članka.

Antenski prihvati mora biti najmanje 12 metara viši od svih građevina u krugu od 100 m.

Gradnja i postavljanje elektroničke komunikacijske infrastrukture i antenskih prihvatila, odredit će se imajući u vidu ograničenja u odnosu na MJERE OČUVANJA I ZAŠTITE KRAJOBRAZNIH I PRIRODNIH VRIJEDNOSTI I NEPOKRETNIH KULTURNIH DOBARA.

Generalnim urbanističkim planom omogućuje se ubrzanje tehnološkog razvoja nepokretne širokopojasne mreže na području Grada Zagreba izgradnjom svjetlovodnih distribucijskih mreža.

Omogućuje se smještaj distribucijskih čvorova - samostojećih vanjskih kabineta u skladu sa zakonskom regulativom, pravilima struke i odredbama ove odluke.

Za sve visoke građevine unutar radijskih koridora potrebno je ishoditi posebne uvjete nadležnog tijela."

Članak 24.

U članku 47. alineji 5. riječi: "planira se nadsvoditi" zamjenjuje se riječima: "je nadsvođen".

Članak 25.

Članak 49. mijenja se i glasi:

"Osnova cjelovitog sustava gospodarenja otpadom za Grad Zagreb ima težište na sprečavanju nastajanja otpada i u što većoj reciklaži kako bi se smanjila količina otpada kojeg je potrebno obraditi.

Iz Prostornog plana Grada Zagreba preuzimaju se sastavnice Plana gospodarenja otpadom koje se nalaze unutar obuhvata ovog Plana, i to: dio Centra za gospodarenje otpadom na Resniku, čije će se mogućnosti uređenja preispitati u posebnom postupku te odlagalište Prudinec gdje se omogućuje sanacija i zaštita okolnog prostora do privođenja novoj namjeni. Tehnološki procesi, lokacije građevina i opreme provjeravaju se i utvrđuju u posebnim postupcima temeljem stručnih podloga."

Članak 26.

U članku 52. iza stavka 1. dodaju se novi stavci 2., 3. i 4. koji glase:

"Distribucijska mreža centralnog toplinskog sustava (vrelovodi i parovodi) polažu se podzemno prema posebnim propisima.

Potreban koridor za polaganje distribucijske mreže centralnog toplinskog sustava (vrelovod i parovod), ovisno o profilu cjevovoda, iznosi od 2 m do 4 m.

Iznimno, rekonstrukcija i dijelovi nove distribucijske mreže centralnog toplinskog sustava (vrelovodi i parovodi) mogu se voditi, na površinama svih namjena, ovisno o lokalnim tehničkim uvjetima, u skladu s odredbama članaka 22. i 56. ove odluke."

Dosadašnji stavak 2. postaje stavak 5.

Članak 27.

Članak 53. mijenja se i glasi:

"Generalnim urbanističkim planom određene su površine i koridori za gradnju:

- magistralnoga visokotlačnog plinovoda DN 600, tlaka 75 bara, koji će se graditi za potrebe plinskoga transportnog sustava, uz postojeći VT plinovod duž gradske obilaznice, od Lučkog do nove PPMRS - istok, Ivanja Reka, za koji treba osigurati koridor od 30 m obostrano od osi plinovoda;
- plinskih primopredajnih mjerno-redukcijskih stanica;
- magistralnoga visokotlačnog plinovoda DN 500/600, tlaka 50 bara, Ivanja Reka - TE-TO Zagreb u nadležnosti HEP-PROIZVODNJA d.o.o. od Ivanje Reke do PPMRS Istok, a Gradske plinare Zagreb d.o.o. od PPMRS Istok do TE-TO Zagreb;
- distribucijskih visokotlačnih plinovoda;
- plinskih regulacijskih stanica (PRS), te razdjelnih (RS) i blokadnih stanica (BS).

Plinske regulacijske stanice (PRS) su nadzemne ili podzemne građevine. Oko njih se po potrebi izvan zone ugroženosti od eksplozije postavlja zaštitna ograda. Do njih se polažu visokotlačni plinovodi (VTP) ili srednjotlačni plinovodi (STP), a iz njih do krajnjih kupaca vode srednjotlačni plinovodi (STP) ili niskotlačni plinovodi (NTP). Lokacija PRS mora imati pristupni put s javnoprometne površine s jednim parkirališnim mjestom za povremeno parkiranje osobnog ili teretnog vozila.

Razdjelne (RS) i blokadne stanice (BS) se grade nadzemno. Oko njih se po potrebi izvan zone ugroženosti od eksplozije postavlja zaštitna ograda. Lokacija RS i BS mora imati pristupni put s javnoprometne površine s jednim parkirališnim mjestom za povremeno parkiranje osobnog ili teretnog vozila.

Plinovodi se polažu u javnoprometne površine: zeleni pojas, pješački hodnik ili eventualno u kolnik, podzemno, na dubini s nadslojem do kote uređenog terena, u načelu minimalno 1 m.

Minimalne sigurnosne udaljenosti od susjednih osjetljivih građevina iznosi za:

- magistralni plinovod Ivanja Reka - TE-TO Zagreb 30 m od osi plinovoda;
- RS, BS, PRS 10 m, a do javnoprometne površine 3 m;
- VTP 10 m;
- STP 2 m;
- NTP 1 m.

Minimalne sigurnosne udaljenosti od susjednih osjetljivih građevina za VTP, STP i NTP mogu se u iznimnim i opravdanim slučajevima smanjiti uz primjenu posebnih mjera zaštite i suglasnost nadležne ustanove (Gradske plinare Zagreb d.o.o.).

U dijelovima grada gdje uz distribucijsku plinsku mrežu postoje ili se planiraju i drugi izvori energije, upotrebljavat će se izvor energije koji je prihvatljiviji za potrošača.

Minimalne sigurnosne udaljenosti plinovoda od drugih komunalnih instalacija i građevina određene su posebnim propisima ovisno o vrsti druge instalacije i građevine.

Iznimno, rekonstrukcija i dijelovi nove plinoopskrbne mreže mogu se voditi na površinama svih namjena, ovisno o lokalnim tehničkim uvjetima, u skladu s odredbama članka 22. i 56. ove odluke."

Članak 28.

U članku 54. stavak 2. pod podnaslovom: "**Posebno vrijedni dijelovi prirode**", mijenja se i glasi:

"Gradske park-šume, krajobrazi i krajobrazne cjeline te parkovna arhitektura:"

U stavku 3. pod podnaslovom "**Gradske park - šume**", iza riječi: "Novoselčina" dodaje se zarez i riječ: "Granešina".

U stavku 4. pod podnaslovom: "**Krajobrazi**", iza riječi: "(potok Čnomerec) s livadama" dodaje se riječ: "Mikulići".

U stavku 6. pod podnaslovom "**Zapad**", iza riječi: "Dvoriček" dodaju se riječi: "(vila Hüter);".

U stavku 7. pod podnaslovom: "**Centar**" riječi: "restauracije Zagorac" brišu se.

Stavak 9. pod podnaslovom: "**Jug**" mijenja se i glasi:

"Ulica Savezne Republike Njemačke, Park Vjekoslava Majera; Avenija Dubrovnik; Avenija V. Holjevca 15, Geodetska tehnička škola i Graditeljska tehnička škola, drvored srebrnolisnog javora; Avenija V. Holjevca 20, Brodarski institut; Trnsko - Siget, Park mladenaca; Trnsko 25, 30, OŠ Trnsko; Sv. Klara, Mrkšina ul. 67, crkva sv. Klare, tri stabla jasena."

Članak 29.

U članku 56. stavak 34. mijenja se i glasi:

"Građevine više od devet nadzemnih etaža ne mogu se graditi u podsljemenskom predjelu, sjeverno od Aleje grada Bolonje, Karažnika, Bolničke, Ilice, Vlaške, Maksimirske i ulice Dubrava, sjeverno od željezničke pruge između Trga Francuske Republike na zapadu i Heinzelove ulice na istoku, uz iznimku prostora Bloka Badel i bloka Kršnjavoga-Savska-Jukićeva."

U stavku 36. iza riječi: "biciklističkih staza" dodaju se riječi: "parkirališta za bicikle,".

Članak 30.

U članku 57. pod podtočkom: "**3. NISKOKONSOLIDIRANA GRADSKA PODRUČJA**" riječ: "obnova" zamjenjuje se riječju: "preobrazba".

Članak 31.

U članku 58. stavku 2. alineja 16. mijenja se i glasi:

"- **iznimno**, omogućuje se realizacija javne namjene 'Muzej osjeta Zagreb' (revitalizacija postojećeg tunela Grič), uz uvjet da se realizira unutar obuhvata tunela Grič, bez kompleksnijih zahvata i izgradnje, osobito na prostoru Vranicanijeve poljane koja je arheološki lokalitet;"

Iza alineje 16. dodaje se nova alineja 17. koja glasi:

"- **iznimno**, omogućuje se realizacija Projekta Dolac;"

Dosadašnja alineja 17. postaje alineja 18.

Članak 32.

Članak 59. mijenja se i glasi:

"**Zaštita, uređenje i dogradnja u povijesnim graditeljskim cjelinama (1.2.)** - prostori: Donji grad - zapad, Donji grad - istok, Ilica - Britanski trg, Vlaška - Petrova, Maksimirska - Petrova i drugi prema grafičkom prikazu.

Opća pravila:

- zaštita, održavanje, uređenje i dogradnja povijesnih cjelina;
- zadržavanje postojeće urbane matrice i tipologije gradnje bez dijeljenja blokova novim ulicama;
- zadržavanje postojeće raznolikosti visina uličnih građevina, posebno imajući u vidu vrijednost i oblikovnu dovršenost građevina;
- onemogućavanje gradnje u parkovima i na drugim kvalitetnim javnim zelenim površinama i ispod njih;
- čuvanje i obnova postojećih drvoreda; mogućnost sadnje novih drvoreda;
- neizgrađene kvalitetne zelene površine i kvalitetna pojedinačna stabla obvezno sačuvati;
- uređenje dvorišta tako da je u unutrašnjosti bloka moguća rekonstrukcija, gradnja zamjenskih građevina, i gradnja novih građevina i garaža za potrebe bloka, kod gradnje zamjenskih i novih građevina, u svrhu sanacije i afirmacije vrijednosti bloka u cjelini, obvezno je cjelovito rješenje građevne čestice; moguće je zadržati i planirati više građevina različitih namjena na istoj građevnoj čestici; pristup s javnoprometne površine preko ulične građevne čestice, odnosno kroz kolni prolaz ulične građevine;
- gradnja javnih garaža nije moguća na prostoru Gornjeg grada i Kaptola i na prostoru omeđenom ulicama: Vlaškom, Bauеровom, Trgom Petra Krešimira IV., Hrvojevom, Borninom, Domagojevom, Branimirovom, Ul. Grgura Ninskog, južnim rubom Botaničkog vrta, Runjaninovou, Vodnikovom, Savskom, Ul. I. Kršnjavoga, Kačićevom i Ilicom, radi ograničenja motornog prometa u središtu grada. U toj zoni moguća je gradnja garaža isključivo za potrebe stanovanja, i to prema normativu najviše 1 GPM/1 stan. Iznimno, omogućuje se gradnja javne podzemne garaže s pratećim sadržajima na lokaciji Srednjoškolskog igrališta sukladno uvjetima iz članka 14. ove odluke;
- unutar blokova Donjeg grada moguća je izgradnja garaža samo za potrebe stanovnika bloka kapaciteta do maksimalno 100 PM (osim za prostore obuhvata UPU-a kada je u programskim smjernicama određeno drugačije), maksimalne dubine 2 (dvije) podzemne etaže, i to prema normativu najviše 1 PGM/1 stan. Odobravanju gradnje garaža, prethodi izrada prometne studije kojom se utvrđuje prometna usklađenost s užom (blok) i širom zonom obuhvata (kontaktni blokovi);
- za novu uličnu gradnju na čitavom prostoru od Zapadnog kolodvora do Heinzelove ulice na istoku, te na objema stranama uz Maksimirsku ulicu i zapadnu stranu Bukovačke ulice obavezan je javni natječaj, kao i za cjelovito uređenje javnih prostora (trgova, parkova i pješačke zone);
- iznimno, za blokove označene na grafičkom prikazu 4a) Urbana pravila, 4b) Procedure urbano prostornog uređenja i 4d) Nepokretna kulturna dobra, prostorno rješenje odredit će se urbanističkim planom uređenja. Za te se blokove omogućuje razrada prostornih rješenja detaljnijom valorizacijom - detaljna konzervatorska podloga za cjelinu bloka, koju izrađuje nadležno tijelo zaštite (članak 92. ove odluke) uz uvjet zadržavanja pretežite visine u odnosu na blok tako da k_{in} ne bude veći od 3,0. odnosno postojeći ukoliko je veći. Za sve blokove Donjeg grada na kojima se planiraju kompleksni zahvati uređenja kojima se bitno mijenja njihova postojeća prostorna i građevinska struktura / morfologija bloka potrebno je izraditi urbanistički plan uređenja, uz uvjet da k_{in} ne bude veći od 3,0, odnosno postojeći ukoliko je veći;
- do donošenja urbanističkog plana uređenja moguća je gradnja samo pojedinačne ulične interpolacije i rekonstrukcija uličnih građevina prema odredbama ovog

- članka, a u dvorištima rekonstrukcija građevina, koje su prema namjeni u skladu s namjenom utvrđenom GUP-om, prema pravilima za dvorišnu gradnju iz ovog članka;
- urbanistički planovi uređenja izrađuju se prema općim pravilima ovog članka, detaljnim konzervatorskim podlogama i programskim smjernicama za svaki od navedenih blokova. Uređenje prostora i opseg mogućeg zahvata definirat će se detaljnim konzervatorskim propozicijama za izradu urbanističkog plana uređenja, a grafički prikaz - kategorizacija građevnog fonda sastavni je dio konzervatorske podloge za izradu urbanističkog plana uređenja;
 - na zahvate u prostoru u zaštićenim dijelovima prirode i na kulturnim dobrima u ovom prostoru primjenjuju se i odgovarajuće odredbe iz točke 9. MJERE OČUVANJA I ZAŠTITE KRAJOBRAZNIH I PRIRODNIH VRIJEDNOSTI I NEPOKRETNIH KULTURNIH DOBARA ove odluke.

Programske smjernice:

1. UPU Ilica - Medulićeva - Deželićeva - Kačićeva

Zadržavanje mješovite pretežito poslovne namjene sjevernog dijela bloka i mješovite pretežito stambene namjene južnog dijela; visina prema detaljnim pravilima ovog članka; revitalizacija dvorišta; prenamjene u prostore javnog korištenja - trgovine, ugostiteljstvo, kultura i slično; rekonstrukcije, rušenje i nova gradnja uz prethodnu integralnu valorizaciju stanja te povijesne i funkcionalne vrijednosti bloka, odnosno pojedinih građevina; pješački prolazi - otvoreni i natkriveni osobito u sjevernom dijelu unutrašnjosti bloka; zaštita i uređenje dječje ustanove s igralištima i postojećeg zelenila u južnom dijelu bloka; najveći k_i uskladiti s pretežitim k_i bloka; uz obveznu i prioritetnu izradu detaljne konzervatorske podloge ili studije bloka.

2. UPU Ilica - Frankopanska - Dalmatinska - Medulićeva

Zadržavanje mješovite pretežito poslovne namjene bloka; zadržavanje i uređenje kazališta i okolnog prostora s pješačkom vezom prema Ilici; revitalizacija dvorišta prenamjenom u prostore javnog korištenja - trgovine, ugostiteljstvo, kultura i slično; rekonstrukcije, rušenje i nova gradnja uz prethodnu integralnu valorizaciju stanja te povijesne i funkcionalne vrijednosti bloka, odnosno pojedinih građevina; prolazi kroz blok - otvoreni i natkriveni; zaštita dječjeg i košarkaškog igrališta i kvalitetne zelene površine jugozapadnog dijela bloka; najveći k_i uskladiti s pretežitim k_i bloka; visina prema detaljnim pravilima ovog članka; uz obveznu i prioritetnu izradu detaljne konzervatorske podloge ili studije bloka.

3. UPU Ilica - Gundulićeva - Varšavska - Frankopanska

Zadržavanje mješovite pretežito poslovne namjene bloka; revitalizacija dvorišta prenamjenom u prostore javnog korištenja - trgovine, ugostiteljstvo, kultura i slično; zadržavanje škole i uređenje vanjskog prostora škole s proširenjem prema sjeveru; zadržavanje i uređenje Satiričkog kazališta, Glazbenog zavoda i Muzičke škole; očuvanje specifične ambijentalnosti i zaštita kvalitetnog zelenila u dvorištu uglovnice Frankopanska - Varšavska; rekonstrukcije, rušenje i nova gradnja uz prethodnu integralnu valorizaciju stanja te povijesne i funkcionalne vrijednosti bloka, odnosno pojedinih građevina; pješački prolazi kroz blok - otvoreni i natkriveni; najveći k_i uskladiti s pretežitim k_i bloka; visina prema detaljnim pravilima ovog članka; uz obveznu i prioritetnu izradu detaljne konzervatorske podloge ili studije bloka.

4. UPU Ilica - Preobraženska - Preradovićev trg - Varšavska - Gundulićeva

Zadržavanje mješovite pretežito poslovne namjene bloka; rekonstrukcija dvorišne gradnje uz rušenje i novu gradnju uz prethodnu integralnu valorizaciju stanja te povijesne i funkcionalne vrijednosti bloka, odnosno pojedinih građevina; prenamjene u prostore javnog korištenja - kultura, trgovine, ugostiteljstvo, hoteli i slično, otvaranje pješačkih prolaza kroz blok i stvaranje kvalitetnih mikroprostora; najveći k_i uskladiti s pretežitim k_i bloka; visinu

građevine uskladiti s pretežitom visinom gradnje u bloku; uz obveznu i prioritetnu izradu detaljne konzervatorske podloge ili studije bloka.

5. UPU Berislavićeva - Gajeva - Hebrangova - Preradovićeva

Zadržavanje mješovite pretežito poslovne namjene bloka; revitalizacija dvorišta; prenamjena; rekonstrukcija, rušenje, nova gradnja uz prethodnu integralnu valorizaciju stanja te povijesne i funkcionalne vrijednosti bloka, odnosno pojedinih građevina; prolazi kroz blok - otkriveni i natkriveni; zaštita kvalitetnog zelenila i parkovne arhitekture u dvorištima uz Hebrangovu, Gajevu i Berislavićevu ulicu; uređenje dječjeg igrališta u Berislavićevoj; najveći k_i uskladiti s pretežitim k_i bloka; visina i izgrađenost prema detaljnim pravilima ovog članka; uz obveznu i prioritetnu izradu detaljne konzervatorske podloge ili studije bloka.

6. UPU Trg bana Jelačića - Petrinjska - Amruševa - Trg. N. Š. Zrinskoga - Praška

Zadržavanje mješovite pretežito poslovne namjene bloka; definiranje lokacije javne i društvene namjene u Praškoj; revitalizacija dvorišta; prenamjene u prostore javnog korištenja - trgovine, ugostiteljstvo, kultura i slično; u dvorištu rekonstrukcije, rušenje i nova gradnja uz prethodnu integralnu valorizaciju stanja te povijesne i funkcionalne vrijednosti bloka, odnosno pojedinih građevina, djelomično natkrivanje dvorišta i povezivanje s okolnim ulicama prolazima kroz blok - otkrivenim i natkrivenim; najveći k_i uskladiti s pretežitim k_i bloka; visina prema detaljnim pravilima ovog članka; uz obveznu i prioritetnu izradu detaljne konzervatorske podloge ili studije bloka.

Kapacitet garaže može biti veći od propisanog u stavku 2. alineji 9. ovog članka, ali ne veći od 200 PGM, za potrebe stanovnika i korisnika bloka.

7. UPU Kršnjavoga - Kačićeva - Pierottijeva - Jukićeva

Zadržavanje mješovite pretežito poslovne namjene bloka i dovršenje bloka novom gradnjom uz Kačićevu ulicu; rušenje i nova gradnja uz prethodnu integralnu valorizaciju stanja te povijesne i funkcionalne vrijednosti bloka, odnosno pojedinih građevina stambeno-poslovnih, ili poslovnih građevina u istočnom dijelu bloka; obvezno planirati drvored uz zapadnu stranu Kačićeve; najveći k_i uskladiti s pretežitim k_i bloka; visinu građevine uskladiti s pretežitom visinom gradnje u bloku; uz obveznu i prioritetnu izradu detaljne konzervatorske podloge ili studije bloka.

8. UPU Hebrangova - Preradovićeva - Žerjavićeva - Gundulićeva - Trg Petra Svačića

Mješovita pretežito poslovna namjena bloka revitalizacija dvorišta; prenamjena; rekonstrukcije, rušenje i nova gradnja uz prethodnu integralnu valorizaciju stanja te povijesne i funkcionalne vrijednosti bloka, odnosno pojedinih građevina; prolazi kroz blok - otkriveni i natkriveni; zaštita zelenila - vrtova u Žerjavićevoj i Preradovićevoj i parkovne arhitekture u Hebrangovoj 19; najveći k_i uskladiti s pretežitim k_i bloka; visina i izgrađenost prema detaljnim pravilima ovog članka; uz obveznu i prioritetnu izradu detaljne konzervatorske podloge ili studije bloka.

9. UPU Vlaška - Šubićeva - Martićeva - Derenčinova

Zadržavanje mješovite namjene; uređenje i dovršenje, uz rušenje i novu gradnju uz prethodnu integralnu valorizaciju stanja te povijesne i funkcionalne vrijednosti bloka, odnosno pojedinih građevina; zaštita i obnova zgrada bivše tvornice Badel iz doba razvoja zagrebačke industrije; prenamjena u poslovno-prodajne prostore i prostore kulture, primjerene gradskom središtu; nova gradnja javne, stambene, trgovačke, poslovne namjene; najveći k_i uskladiti s pretežitim k_i bloka; uz obveznu i prioritetnu izradu detaljne konzervatorske podloge ili studije bloka; uređenje prostora prema gradskom projektu.

10. UPU Bornina - Erdödyjeva - Branimirova - Domagojeva

Zadržavanje postojeće pretežito stambene namjene; uređenje i dovršenje i nova gradnja uz prethodnu integralnu valorizaciju stanja te povijesne i funkcionalne vrijednosti

bloka, odnosno pojedinih građevina; nova gradnja uz Borninu i Branimirovu i u središnjem dijelu bloka, stambene, javne, ugostiteljsko-turističke i poslovne namjene primjerene stanovanju; najveći k_i uskladiti s pretežitim k_i bloka; visinu građevine uskladiti s pretežitom visinom gradnje u bloku; uz obveznu i prioritetnu izradu detaljne konzervatorske podloge ili studije bloka. Kapacitet garaže može biti veći od propisanog u stavku 2. alineji 9. ovog članka, ali ne veći od 200 PGM, za potrebe stanovnika i korisnika bloka.

Detaljna pravila

a) u zoni stambene i mješovite namjene:

- **gradnja** ugrađenih, poluugrađenih i samostojećih građevina;
- površina ulične građevne čestice u pravilu je postojeća;
- u granicama Povijesne urbane cjeline Grada Zagreba sustava zaštite A, ne mogu se spajati građevne čestice uz ulicu, osim za javnu i društvenu namjenu;
- u sklopu cjelovitog rješenja uređenja i sanacije prostora bloka omogućava se promjena oblika i veličine, odnosno dubine uličnih građevnih čestica ("skraćivanje" ili "produženje");
- u unutrašnjosti bloka moguća je promjena oblika i veličine građevne čestice;
- najveća izgrađenost ulične građevne čestice je 60%, a na uglovima 80%, najveća izgrađenost dvorišne građevne čestice je 30%, osim za građevine javne i društvene namjene; u blokovima najužega gradskog središta (označeno na grafičkom prikazu 4a Urbana pravila) moguća je i veća izgrađenost građevne čestice, ali ne veća od 80%, u cilju javnog korištenja unutrašnjosti bloka i stvaranja javnih pješačkih površina i prolaza;
- najveći GBP ulične gradnje uskladiti s pretežitim GBP uličnog poteza;
- najveći k_i ulične građevne čestice uskladiti s pretežitim k_i poteza ili bloka, ali ne može biti veći od 3,0 nadzemno, osim za javnu i društvenu namjenu prema članku 8. ove odluke;
- dubinu ulične građevine ili dvorišnih krila uskladiti s pretežitom dubinom gradnje poteza; dvorišna krila ugrađenih građevina ne mogu biti udaljena manje od međe postojećih dvorišnih udaljenosti krila susjedne građevine, ali ne manje od 3 m;
- najveću visinu ulične građevine uskladiti s pretežitom visinom u ulici;
- najveća visina dvorišne građevine je četiri nadzemne etaže, pri čemu je četvrta etaža potkrovlje bez nadozida; iznimno, za građevine javne i društvene namjene četiri nadzemne etaže, pri čemu se četvrta etaža oblikuje kao potkrovlje ili uvučeni kat, uz uvjet zadržavanja pretežite visine u odnosu na blok;
- iznimno dvorišna građevina može biti i viša, ali ne viša od postojeće dvorišne građevine uz koju se prislanja;
- parkirališna mjesta za stambenu uličnu i dvorišnu gradnju osigurati, u pravilu, u bloku, prioritet podzemno, i to najviše 1 PGM/1 stan;
- građevni pravac ulične građevine je postojeći, osim kad se zadržava postojeće kvalitetno zelenilo;
- ulične građevine su ugrađene, osim, iznimno, ako je razmak potreban prema lokalnim uvjetima; razmak između ulične i nove dvorišne građevine ne može biti manji od zbroja polovica njihovih visina do vijenca;
- **rekonstrukcija** se izvodi prema pravilima za novu gradnju;
- **prigodom** rekonstrukcije i gradnje nove građevine umjesto postojeće, postojeći parametri veći od propisanih mogu se zadržati, ali bez povećavanja, osim za izgradnju dizala;
- **iznimno**, u bloku Ulica baruna Trenka - Trg kralja Tomislava, zadržava se u prostoru zgrada Zagrebačkog kazališta lutaka u izvedenim tlocrtnim i visinskim gabaritima, ostali lokacijski uvjeti nisu propisani;

- **iznimno**, sjeverozapadni ugao Martičeve i Derenčinove ulice omogućava se gradnja stambeno-poslovne građevine, najveća izgrađenost do 90%, najveća visina sedam nadzemnih etaža, k_{in} 6,0, promet u mirovanju na građevnoj čestici minimalno 35%.
 - **iznimno**, na prostoru omeđenom Valdecovom, Božidarevićevom i Klovićevom ulicom omogućava se preparcelacija u sklopu rješenja uređenja i sanacije prostora, izgradnja po tipologiji otvorenog bloka, unutrašnjost bloka osigurati za javno korištenje i stvaranje pješačkih površina i prolaza, osigurati pješačku vezu u istočnom dijelu zahvata između Božidarevićeve i Klovićeve, maksimalni građevni pravac uskladiti s kontinuiranim građevnim pravcem u Božidarevićevoj i Klovićevoj ulici, osigurati minimalno 20% prirodnog terena, maksimalna nadzemna izgrađenost građevne čestice je 60%, najveća visina devet nadzemnih etaža, najveći k_{in} je 2.5, parkirališna mjesta osigurati na građevnoj čestici, za stanovanje 1 PGM/stanu. Omogućava se zadržavanje i rekonstrukcija stanice za tehnički pregled vozila na postojećoj lokaciji.
- b) u zoni javne i društvene namjene, ugostiteljsko-turističke namjene i u zoni infrastrukturnih sustava:**
- **gradnja novih građevina i rekonstrukcija** prema programu i normativima osnovne namjene;
 - urbanističke parametre uskladiti s vrijednostima prostora;
 - gradnja novih građevina prema javnom natječaju.

Članak 33.

U članku 60. stavku 3. pod podnaslovom: "**a) u zoni stambene i mješovite namjene:**" u alineji 14. riječi: "u rekonstrukciji i gradnji nove građevine umjesto postojeće, postojeća izgrađenost građevne čestice, GBP k_i i visina, veći od propisanih, mogu se zadržati, ali bez povećavanja;" zamjenjuju se riječima: "u rekonstrukciji i gradnji nove građevine umjesto postojeće, postojeća se izgrađenost građevne čestice, GBP, k_i i visina, veći od propisanih, mogu zadržati, ali bez povećavanja;".

Alineja 17. briše se.

Članak 34.

U članku 61. stavku 3. tekst pod podnaslovom: "**a) u zoni stambene i mješovite namjene:**" mijenja se i glasi:

- "- u pravilu se zadržavaju postojeće građevne čestice; ne mogu se dijeliti postojeće građevne čestice radi oblikovanja dviju ili više građevnih čestica;
- izgrađenost građevne čestice određena je postojećom izgrađenošću okolnih građevnih čestica, ali ne može biti veća od 30% za samostojeće, 40% za poluugradene i 50% za ugrađene građevine; u gradnji interpolacija, rekonstrukciji, dogradnji i nadogradnji dubina tlocrta građevine, osobito poluugradene i ugrađene, može biti najviše do dubine susjedne građevine u dvorišnom dijelu;
- najveća visina tri nadzemne etaže, pri čemu se treća etaža oblikuje kao potkrovlje ili uvučeni kat;
- u rekonstrukciji i gradnji zamjenske građevine postojeća izgrađenost građevne čestice i visina, veće od propisanih, mogu se zadržati, ali bez povećavanja;

- ako se rekonstrukcija planira za poluugrađene građevine ili građevine u nizu, pravilo kojim se definira najveći gabarit odnosi se na sve jedinice koje čine spomenutu cjelinu;
- najmanji prirodni teren je 30% površine građevne čestice i nije ga moguće planirati unutar rezervacije proširenja postojeće ulice;
- obvezno zadržavanje postojećeg predvrta;
- najmanje 1 PGM/1 stan, obavezan smještaj vozila na građevnoj čestici (ne unutar rezervacije proširenja postojeće ulice), druge namjene prema normativima ove odluke;
- zadržava se kontinuirani građevni pravac postojećih građevina;
- najmanja udaljenost građevine od međe susjedne građevne čestice 3,0 m; postojeća manja udaljenost može se zadržati u rekonstrukciji, dogradnji i nadogradnji;
- arhitektonsko oblikovanje građevine mora biti usklađeno s okolnom gradnjom, osobito kod poluugrađenih građevina i građevina u nizu;
- **iznimno**, za naselje Dr. Ante Starčević u Dubravi maksimalna dubina građevine iznosi 15,0 m, za naselje individualne izgradnje sjeverno od Borongajske ceste na Volovčici maksimalna dubina građevina je 12,0 m, a za područje Šćitarjevske ulice maksimalna dubina građevina je 16,0 m;
- **iznimno**, na prostoru Trnja u Murterskom naselju najveća visina građevine je tri nadzemne etaže, pri čemu je treća etaža potkrovlje bez nadozida; u naselju Kanal uz ulični potez na sjevernoj strani Supilove i u Zoranićevoj ulici četiri nadzemne etaže, pri čemu je četvrta etaža potkrovlje bez nadozida; na preostalom dijelu Kanala četiri nadzemne etaže, pri čemu se četvrta etaža oblikuje kao potkrovlje ili uvučeni kat, izgrađenost 50%, površina prirodnog terena 30%, najmanje 1 PGM/1 stan, najmanja udaljenost građevine od međe susjedne građevne čestice je 3,0 m; postojeća manja udaljenost može se zadržati u rekonstrukciji, dogradnji i nadogradnji, ostali lokacijski uvjeti nisu ograničeni; obvezno zadržavanje transparentne ograde, predvrta i postojeće parcelacije u Cvjetnom naselju, uz prethodno pribavljeno mišljenje nadležnog tijela zaštite, te predvrta u Murterskom naselju; zadržava se kontinuirani građevni pravac postojećih građevina; najmanje 1 PGM/1 stan; druge namjene prema normativima ove odluke; povećanje broja stanova moguće je samo ukoliko se mogu osigurati parkirališne potrebe na vlastitoj parceli (ne unutar rezervacije proširenja postojeće ulice); najmanji prirodni teren je 30% površine građevne čestice; izgrađenost na građevnim česticama prvi red uz Rapsku ulicu moguća je do 40%, s tim da udaljenost uglovnih građevina od međa susjedne građevne čestice iznimno može biti i manja, ali ne manja od postojeće najmanje udaljenosti građevine na susjednoj čestici, građevni su pravci, u pravilu, postojeći;
- **iznimno**, za dio naselja I. hrvatske štedionice sjeverno od Krapinske ulice najveća visina je četiri nadzemne etaže, pri čemu je četvrta etaža potkrovlje bez nadozida, osim uz ulicu Munjarski put, gdje se omogućava pet nadzemnih etaža pri čemu je peta etaža potkrovlje bez nadozida; ostali parametri prema detaljnim pravilima;
- **iznimno**, za naselje I. hrvatske štedionice južno od Krapinske ulice najveća visina je tri nadzemne etaže, s tim da se izvodi kosi krov prema ulici uz zadržavanje izvorne visine sljemena; ostali parametri prema detaljnim pravilima i konzervatorskim uvjetima nadležnog tijela zaštite;
- **iznimno**, na prostoru Maksimira i Peščenice, sjeverno i južno od Zvonimirove, obavezno zadržavanje predvrta i postojeće parcelacije, najveća visina je četiri nadzemne etaže, pri čemu je četvrta etaža potkrovlje bez nadozida, iznimno može biti i viša, ali ne viša od izvedene visine četvrte etaže građevine uz koju se

prislanja; najveća izgrađenost uglovnih građevnih čestica je do 60%, najmanji prirodni teren je 20% površine građevne čestice ako se parkirališne potrebe rješavaju na parceli u potpuno ukopanoj garaži s ozelenjenim krovom, ostali parametri prema detaljnim pravilima i uz prethodno pribavljeno mišljenje nadležnog tijela zaštite; kod nadogradnji, rekonstrukcija i gradnji novih građevina umjesto postojećih koje su visinom usklađene s prethodnim uvjetima, mogu se zadržati postojeće udaljenosti od međa;

- **iznimno**, neposredno uz Heinzelovu, Zvonimirovu i Oporovečku ulicu u Dubravi, četiri nadzemne etaže, pri čemu se četvrta etaža oblikuje kao potkrovlje ili uvučeni kat; najveća izgrađenost uglovnih građevnih čestica je 40%, najmanji prirodni teren je 20% površine građevne čestice ako se parkirališne potrebe rješavaju na parceli u potpuno ukopanoj garaži s ozelenjenim krovom, ostali parametri prema detaljnim pravilima; iznimno za k.č.br. 4898 k.o. Centar omogućuje se izgradnja potpuno ukopane garaže unutar čitave površine građevne čestice;
- **iznimno**, na prostoru Ljubljaničice i uličnog poteza Baštijanove ulice, primjenjuju se urbana pravila iz članka 74. ove odluke;
- **iznimno**, za prostor Novog Retkovca urbana pravila se utvrđuju prema elaboratu "Novi Retkovec - propozicije za gradnju i uređenje prostora", Zagreb, siječanj 1999., što ga je izradio Gradski zavod za planiranje razvoja Grada i zaštitu okoliša;
- **iznimno**, za prostor zaštićene graditeljske cjeline naselja Istrana omogućuje se rekonstrukcija u postojećim gabaritima;
- **iznimno**, za naselje Trstik, najveća visina građevina je četiri nadzemne etaže, pri čemu se četvrta oblikuje kao potkrovlje, usklađeno s postojećom gradnjom u nizu."

Članak 35.

U članku 62. stavku 5. pod podnaslovom: "**b) u zoni javne i društvene namjene:**" alineji 6. riječ: "javnog" zamjenjuje se riječju: "javnom".

Članak 36.

U članku 63. stavku 2. alineja 2. mijenja se i glasi:

"- poboljšavanje kvalitete stanovanja dovršetkom postojećih i uvođenjem novih sadržaja u skladu s pravilima urbanističke struke uvažavajući koncepciju urbanističkog rješenja po kojoj je pretežiti dio naselja izgrađen;"

U stavku 3. pod podnaslovom: "**a) u zoni stambene, mješovite i poslovne namjene:**" alineja 8. mijenja se i glasi:

"- uređenje javnih zelenih površina i igrališta za potrebe naselja u skladu s pravilima struke;"

U alineji 12. iza riječi: "odluke, " dodaje se riječ: "a".

Članak 37.

U članku 65. stavku 2. alineja 3. mijenja se i glasi:

"- na zahvate u prostoru u zaštićenim dijelovima prirode, na kulturnim dobrima i na nalazištima strogo zaštićenih i ugroženih biljnih vrsta na ovom prostoru primjenjuju

se i odgovarajuće odredbe iz točke 9. Mjere očuvanja i zaštite krajobraznih i prirodnih vrijednosti i nepokretnih kulturnih dobara, ove odluke;".

U stavku 3. alineji 4. riječ: "autokampa" zamjenjuje se riječju: "Autokampa", a riječi: "na RŠC Jarun" brišu se.

Alineja 10. mijenja se i glasi:

"- **iznimno**, zapadno od RŠC Jarun moguće je uređenje Autokampa "Jarun", kapaciteta do 1000 posjetilaca, a sve prema posebnim propisima za gradnju autokampa, uz prethodnu valorizaciju i maksimalno zadržavanje postojećeg zelenila;".

Članak 38.

U članku 66. stavku 2. pod podnaslovom: "**Parkovi**: "u alineji 6. iza riječi: "Tuškancu" dodaju se riječi: "i rekonstrukcije garaže sjeverno od zgrade Gradske uprave na Trgu Stjepana Radića koja uključuje izgradnju podzemne etaže".

U stavku 3. riječi: "s pravnim statusom" brišu se.

Članak 39.

U članku 68. stavku 2. alineja 4. mijenja se i glasi:

"- na zahvate u prostoru u zaštićenim dijelovima prirode, na kulturnim dobrima i na nalazištima strogo zaštićenih i ugroženih biljnih vrsta na ovom prostoru primjenjuju se i odgovarajuće odredbe iz točke 9. Mjere očuvanja i zaštite krajobraznih i prirodnih vrijednosti i nepokretnih kulturnih dobara, ove odluke."

U stavku 3. pod podnaslovom: "**a) u zoni stambene i mješovite namjene:**" u alineji 6. riječi: "prostor rezerviran" zamjenjuju se riječima: "prostora rezerviranog".

U alineji 9. iza riječi: "građevine" zarez se zamjenjuje točkom sa zarezom.

U alineji 10. iza riječi: "iznimno" briše se zarez.

U stavku 5. pod podnaslovom "**b) u zoni javne i društvene i ugostiteljsko-turističke namjene:**" alineja 8. mijenja se i glasi.

"- gradnja novih građevina prema javnom natječaju osim ako člankom 99. ove odluke nije određeno drugačije;"

U alineji 9. iza riječi: "kat" dodaje se zarez.

Članak 40.

U članku 69. u stavku 2. na kraju alineje 4. točka sa zarezom zamjenjuje se točkom.

U stavku 3. pod podnaslovom: "**a) u zoni stambene i mješovite namjene:**" alineja 23. briše se.

Dosadašnja alineja 24. postaje alineja 23.

Pod podnaslovom: "**b) u zoni javne i društvene namjene, poslovne namjene K1 i ugostiteljsko - turističke namjene:**" u alineji 10. iza riječi: "natječaju" dodaju se riječi: "osim ako člankom 99. ove odluke nije određeno drugačije".

U alineji 13. točka se zamjenjuje točkom sa zarezom.

Iza alineje 13. dodaje se alineja 14. koja glasi:

"- **iznimno**, na lokalitetu "Aralica" (k.č.br. 1111, k.o. Podsused) prema grafičkom prikazu najveća izgrađenost čestice 50%, najveća visina je tri nadzemne etaže."

Članak 41.

U članku 70. stavku 3. pod podnaslovom: "**a) u zoni stambene i mješovite namjene:**" u alineji 10. iza riječi: "najmanje" dodaje se riječ: "je".

U stavku 4. pod podnaslovom: "**b) u zoni javne i društvene namjene:**" u alineji 3. iza riječi: "natječaju" dodaju se riječi: "osim ako člankom 99. ove odluke nije određeno drugačije".

Članak 42.

U članku 71. stavku 2. na kraju alineje 4. točka sa zarezom zamjenjuje se točkom.

U stavku 3. tekst pod podnaslovom: "**a) u zoni stambene i mješovite namjene:**" mijenja se i glasi:

- **gradnja** samostojećih, poluugrađenih i ugrađenih građevina;
- najmanja površina građevne čestice je za samostojeću 350 m², za poluugrađenu 220 m², a za ugrađenu građevinu 132 m²;
- najveća izgrađenost građevne čestice je za samostojeću 30%, poluugrađenu 40%, a za ugrađenu građevinu 50%;
- najveći k_i za samostojeću građevinu 1,0, za poluugrađenu i ugrađenu 1,2;
- najmanji prirodni teren je 20% površine građevne čestice i nije ga moguće planirati unutar rezervacije proširenja ulice;
- najveća visina je tri nadzemne etaže, pri čemu se treća etaža oblikuje kao potkrovlje ili uvučeni kat;
- najmanje 1 PGM/1 stan, uz obvezan smještaj vozila na građevnoj čestici (ne unutar rezervacije proširenja postojeće ulice); druge namjene prema normativima ove odluke;
- pomoćne građevine su iza građevnog pravca glavne građevine; na građevnoj čestici moguća je gradnja samo jedne pomoćne građevine;
- u Novom Zagrebu gradnja samostojećih i poluugrađenih građevina, najveći GBP 400 m², ostalo prema detaljnim pravilima;
- udaljenost građevnog pravca glavne građevine od rubne linije rezervacije proširenja ulice, odnosno od regulacijske linije ako za ulicu nije planirano ili nije potrebno osigurati proširenje, najmanje je 3,0 m, iznimno može i manje u skladu s kontinuiranim građevnim pravcem postojećih građevina;
- najmanja udaljenost građevine od međe susjedne građevne čestice je 3,0 m;
- **rekonstrukcija i gradnja novih građevina umjesto postojećih** na česticama jednakim ili većim od propisanih izvodi se po pravilima za novu gradnju s tim da se postojeći parametri veći od propisanih mogu zadržati, ali bez povećanja;
- **rekonstrukcija i gradnja novih građevina umjesto postojećih i interpolacija** moguća je i na građevnim česticama manjim od propisanih za novu gradnju, uz uvjet da je k_i 1,0, najveća visina tri nadzemne etaže, pri čemu se treća etaža oblikuje kao potkrovlje ili uvučeni kat, udaljenost građevina od međe susjedne građevne čestice postojeća, ali ne manje od 1,0 m za nove građevine; potreban broj PGM osigurati na građevnoj čestici (ne unutar rezervacije proširenja postojeće ulice); drugi lokacijski uvjeti nisu ograničeni; u rekonstrukciji i gradnji nove građevine umjesto postojeće postojeći k_i i visina, veći od propisanih, mogu se zadržati, ali bez povećavanja;

- **iznimno**, uz Ilicu, Zagrebačku, produženu Medarsku, Aleju grada Bolonje, Remetinečku, produženu Ulicu Ivane Brlić-Mažuranić, produženu Šarengradsku ulicu, Branimirovu i ulicu Dubrava moguća je gradnja novih građevina, rekonstrukcija i interpolacija najveće visine pet nadzemnih etaža, pri čemu se peta etaža oblikuje kao potkrovlje ili uvučeni kat, dubine nadzemnih etaža najviše 16,0 m, najveći k_{in} 2,0, najmanje 1 PGM/1 stan, uz obvezan smještaj vozila na građevnoj čestici (ne unutar rezervacije proširenja postojeće ulice); drugi lokacijski uvjeti nisu ograničeni;
- **iznimno**, uz ulicu I. Trnava, Resnički put, Vukomeričku, produženu Vukovarsku, ulicu Klin, produženu Jarunsku, Aninu, Jezersku, Rudešku ulicu, produženu Baštijanovu ulicu, produženu Kranjčevićevu ulicu i na području Hrelića; gradnja građevina prema urbanim pravilima iz članka 74. ove odluke;
- **iznimno**, na području Botinca potrebno je čuvati urbanu matricu, moguća je rekonstrukcija i gradnja novih građevina umjesto postojećih i interpolacija, uz najveći k_i 1,2 sa ciljem povećavanja arhitektonske kvalitete građevine; postojeće građevne čestice ne mogu se dijeliti i spajati; rekonstrukcija ulične mreže uz povećanje PGM-a, ostali parametri prema detaljnim pravilima;
- **iznimno**, na području Malešnice kao dovršetak poteza gradnje uz Ulicu Ante Topića Mimare i ulicu Malešnica omogućuje se gradnja novih građevina, rekonstrukcija i interpolacija najveće visine pet nadzemnih etaža, pri čemu se peta etaža oblikuje kao potkrovlje ili uvučeni kat, najveći k_i 1,7, najmanji prirodni teren je 20%; najmanje 1 PGM/1 stan, uz obvezan smještaj vozila na građevnoj čestici (ne unutar rezervacije proširenja postojeće ulice); drugi lokacijski uvjeti nisu ograničeni;
- **iznimno**, na području Sigečice uz Rapsku ulicu omogućuje se izgrađenost građevnih čestica do 60%; na zapadnom dijelu križanja Rapske i Ugljanske ulice izgrađenost građevne čestice 80%, ugostiteljsko-turistička namjena, visina podrum, tri etaže i potkrovlje (bez bučnih sadržaja i povećanog prometa u odnosu na okolnu gradnju, tako da sadržaj ne ometa stanovanje);
- **iznimno**, uz Ilirsku ulicu prema grafičkom prikazu omogućava se zadržavanje izvedene građevine u skladu s izvedenim stanjem;
- **iznimno**, uz Bijeljinsku ulicu prema grafičkom prikazu omogućava se zadržavanje izvedene građevine u zatečenim tlocrtnim i visinskim gabaritima, a drugi lokacijski uvjeti nisu propisani;
- **iznimno**, uz Vojakovačku ulicu prema grafičkom prikazu omogućava se zadržavanje izvedene građevine najveće visine četiri nadzemne etaže, pri čemu se četvrta etaža oblikuje kao potkrovlje ili uvučeni kat, a drugi lokacijski uvjeti nisu ograničeni;
- **iznimno**, u ulici Gredice, kao uglovnica Jarunske ulice i ulice Gredice, omogućava se zadržavanje izvedene građevine najveće visine tri etaže, ostali parametri nisu propisani;
- **iznimno**, uz ulicu 6. Trokut, a prema grafičkom prikazu, omogućuje se zadržavanje u prostoru izvedene građevine prema sljedećim uvjetima: smještaj građevine na način kako je evidentirana u katastru i visina prema urbanom pravilu, drugi lokacijski uvjeti nisu ograničeni;
- **iznimno**, uz zapadnu stranu Anićeve ulice u naselju Trokut, prema grafičkom prikazu, najveći GBP za građevinu ugostiteljsko-turističke namjene, hotel, nije propisan, ostalo prema detaljnim pravilima;
- **iznimno**, uz južnu stranu ulice Dubrava i uz Trpanjsku ulicu, prema grafičkom prikazu, omogućava se zadržavanje izvedene građevine - uglovnice na k.č.br. 6373

k.o. Dubrava i na k.č.br. 4101/16 k.o. Rudeš, prema postojećem stanju izvedenosti pristupnoga puta i građevine."

U stavku 4. pod podnaslovom: "**b) u zoni javne i društvene namjene:**" u alineji 7. iza riječi: "natječaju" dodaju se riječi: "osim ako člankom 99. ove odluke nije određeno drugačije".

U alineji 8. iza riječi: "čestice" zarez se zamjenjuje riječju: "i".

Članak 43.

U članku 72. stavku 1. iza riječi: "**uređenje i**" dodaje se riječ: "**urbana**".

U stavku 3. pod podnaslovom: "**a) u zoni stambene i mješovite namjene:**" na kraju alineje 14. točka sa zarezom zamjenjuje se točkom.

Alineja 15. briše se.

Članak 44.

U članku 73. stavku 1. iza riječi: "**Uređenje i**" dodaje se riječ: "**urbana**".

U stavku 3. pod podnaslovom: "**a) u zoni stambene i mješovite namjene:**" na kraju alineje 15. točka sa zarezom zamjenjuje se točkom.

Alineja 16. briše se.

Pod podnaslovom: "**b) u zoni javne i društvene namjene:**" u alineji 8. iza riječi: "natječaj" dodaju se riječi: "osim ako člankom 99. ove odluke nije određeno drugačije".

Članak 45.

U članku 74. stavku 1. iza riječi: "**Uređenje i**" dodaje se riječ: "**urbana**".

U stavku 3. pod podnaslovom: "**a) u zoni stambene i mješovite namjene:**" u alineji 4. riječ: "k_i" zamjenjuje se riječju: "k_{in}".

Na kraju alineje 22. točka sa zarezom zamjenjuje se točkom.

Alineja 23. briše se.

U stavku 5. pod podnaslovom: "**b) u zoni javne i društvene namjene:**" u alineji 7. iza riječi: "natječaju" dodaju se riječi: "osim ako člankom 99. ove odluke nije određeno drugačije".

Pod podnaslovom: "**c) u zoni poslovne namjene:**" u alineji 1. točka se zamjenjuje točkom sa zarezom.

Članak 46.

U članku 75. stavku 1. iza riječi: "**Uređenje i**" dodaje se riječ: "**urbana**".

Članak 47.

U članku 76. stavku 1. iza riječi: "**Uređenje i**" dodaje se riječ: "**urbana**", a riječ: "Avenija" zamjenjuje se riječju: "ulica".

U stavku 3. pod podnaslovom: "**a) u zoni stambene i mješovite namjene**" alineja 35. briše se.

Stavak 5. pod podnaslovom: "**b) u zoni javne i društvene, poslovne i ugostiteljsko-turističke namjene:**" mijenja se i glasi:

- **gradnja i rekonstrukcija** moguća je prema programu osnovne namjene;
- drugi lokacijski uvjeti (izgrađenost građevne čestice, GBP, k_i , visina građevine i prirodni teren) nisu ograničeni;
- gradnja novih građevina prema javnom natječaju osim ako člankom 99. ove odluke nije određeno drugačije;
- **iznimno**, za postavljanje montažnog kazališta "Baraka" nije potrebno provesti javni natječaj;
- **iznimno**, za izgradnju kompleksa HZZO-a u Gradišćanskoj ulici, prema grafičkom prikazu, omogućuje se izgradnja bez obveze primjene propisane udaljenosti visoke građevine od granica građevne čestice, ostali parametri prema detaljnim pravilima;
- **iznimno**, na prostoru Trnja, istočno od ogranka Radničke ceste u zoni K1 označenom na kartografskom prikazu 4a. Urbana pravila, udaljenost nove visoke građevine od međe pripadajuće građevne čestice može biti i manja od $h/2$, ali ne manja od 6,0 m, osim od onih međa na koje je prislonjena i javnoprometnih površina. Ostali parametri prema detaljnim pravilima ovog članka. Na jugoistočnom dijelu prostora omogućava se zadržavanje, rekonstrukcija i zamjena ugrađene građevine, prema detaljnim pravilima ovog članka."

Članak 48.

Članak 77. mijenja se i glasi:

"Uređenje, zaštita i urbana obnova kompleksa jedne namjene (2.10.) - prostori javne i društvene namjene (Aleja G. Šuška, Klin, Jankomir, bolnice), zona gospodarske namjene (Klara, Radnička cesta, Žitnjak, Slavonska avenija - sjever, Ravnice, Oporovečka ulica, Prilaz baruna Filipovića, Ilica, Šanci, Dugave - jug, Slobošćina - jug, Blato - Lanište, URIHO, Avenija Većeslava Holjevca - zapad, istok, Delci, Jakuševac - jug, Novi Petruševac i Jankomir), malo poduzetništvo (Servisna zona Retkovec, Savica - Šanci, Melišćice), sportsko-rekreacijska namjena s gradnjom (ŠRC Veslačka, ŠRC Chromos - Savica, Kruge, Cvjetno, Hipodrom, Termalno kupalište Blato, ŠRC Jakuševac, ŠRC Siget, ŠRC Slobošćina), sportsko-rekreacijska namjena bez gradnje (Mrzlo polje, dolina potoka Bliznec, dolina potoka Šćefanovec, Trokut, Otoćec, Klara, Dugave, Jakuševac, Golf centar Zagreb), posebna namjena, infrastrukturni sustavi (Resnik, TE-TO, Petruševac, Autobusni kolodvor), groblja i drugi prema grafičkom prikazu.

Opća pravila:

- uređenje cjelina, vrijednih građevina i zelenih površina te komunalne opreme;
- dovršetak prostora novom gradnjom i uređenje otvorenih površina u funkciji osnovne namjene;
- u svim namjenama omogućuje se gradnja više građevina na jednoj građevnoj čestici;
- na površinama javne i društvene, gospodarske, sportsko-rekreacijske, posebne namjene te na površinama infrastrukturnih sustava i groblja ograde se mogu graditi i više od 1,50 m radi zaštite građevine ili načina njezina korištenja;
- omogućuje se zadržavanje postojećih građevina kojih namjena nije u skladu s planiranom namjenom i njihova rekonstrukcija u postojećim gabaritima bez mogućnosti povećanja;

- na zahvate u prostoru u zaštićenim dijelovima prirode, na kulturnim dobrima i na nalazištima strogo zaštićenih i ugroženih biljnih vrsta na ovom prostoru primjenjuju se i odgovarajuće odredbe iz točke 9. Mjere očuvanja i zaštite krajobraznih i prirodnih vrijednosti i nepokretnih kulturnih dobara, ove odluke;
- obvezno je uređenje prostora prema: UPU proširenje groblja Mirogoj, UPU Groblje Miroševac - jug i UPU Groblje Miroševac - istok, UPU Groblje Sv. Klara, UPU Groblje Čučerje, UPU Groblje Šestine, UPU Groblje Stenjevec, UPU Groblje Jakuševac, UPU Termalno kupalište Blato.

Detaljna pravila

a) javna i društvena namjena:

- **gradnja** novih građevina;
- građevna čestica oblikuje se prema normativima za određenu namjenu (škole, dječje ustanove i sl.);
- najveća izgrađenost građevne čestice je 40%;
- najmanji prirodni teren je 30% površine građevne čestice i nije ga moguće planirati unutar rezervacije proširenja postojeće ulice, parkovno uređen;
- najveća visina je šest nadzemnih etaža; građevina može imati i veći broj etaža ako je to vezano uz funkciju građevine ili lokalne uvjete; novu gradnju nije moguće planirati na postojećim hortikulturno-uređenim površinama;
- obvezan je smještaj vozila na građevnoj čestici prema normativima ove odluke (ne unutar rezervacije proširenja postojeće ulice);
- najmanja udaljenost građevine od međa građevne čestice je $h/2$ (polovica visina), osim od postojeće ili planirane javnoprometne površine;
- za gradnju novih građevina obvezan je javni natječaj osim ako člankom 99. ove odluke nije određeno drugačije;
- **rekonstrukcija i interpolacija** moguća je prema pravilima za novu gradnju, bez obaveze natječaja; u rekonstrukciji i gradnji nove građevine umjesto postojeće postojeća izgrađenost građevne čestice i visina, veće od propisanih, mogu se zadržati, ali bez povećavanja; najmanji prirodni teren je postojeći.

b) gospodarska namjena (proizvodna, poslovna, trgovački kompleksi i ugostiteljsko-turistička namjena)

- **gradnja novih i rekonstrukcija postojećih građevina;**
- najmanja građevna čestica je 1000 m^2 , osim prigodom rekonstrukcija i interpolacija na postojećim manjim građevnim česticama;
- omogućuje se gradnja slobodnostojećih, poluugrađenih i ugrađenih građevina;
- najveća izgrađenost građevne čestice je 50%;
- najmanji prirodni teren je 20% površine građevne čestice i nije ga moguće planirati unutar rezervacije proširenja ulice;
- najveći k_{in} za proizvodnu namjenu i trgovačke komplekse 1,2, a 2,0 za poslovnu i ugostiteljsko-turističku namjenu; k_{in} može biti i veći ako je to rezultat razrade prostora urbanističkim planom uređenja;
- visina i broj etaža građevine određuje se ovisno o tehnologiji i namjeni;
- obvezan smještaj vozila na građevnoj čestici prema normativima ove odluke za određenu namjenu (ne unutar rezervacije proširenja postojeće ulice);
- građevni pravac u skladu s kontinuiranim građevnim pravcem postojećih građevina;
- najmanja udaljenost građevine od međa građevne čestice je $h/2$, ali ne manje od 3,0 m, osim od javnoprometne površine ili površine rezervirane za proširenje postojeće ulice;

- za proizvodnu namjenu i trgovačke komplekse planirati zelenu tampon-zonu širine minimalno 10 m prema ostalim namjenama, osim prema javnoprometnim površinama;
- u gradnji nove građevine umjesto postojeće postojeća izgrađenost građevne čestice, k_i i visina veći od propisanih mogu se zadržati, ali bez povećavanja; najmanji prirodni teren je postojeći;
- arhitektonska kompozicija i oblikovanje građevina moraju biti primjereni karakteru zone, osobito na potezima uz gradske avenije koji definiraju ulaz u grad;
- **prigodom prenamjene (restrukturiranja) i promjene prostorne organizacije** većih postojećih radnih kompleksa moguća je prenamjena dijela ili cjeline u različite prostore uredskog poslovanja, trgovine, kulture, znanosti, zabave, rekreacije i hotele; na lokacijama postojećih industrijskih pogona mogu se smjestiti i trgovački centri koji moraju biti prilagođeni urbanom prostoru tipologijom i ponudom "gradske robne kuće" (trgovački kompleksi K2 su isključeni), te s parkiralištem na površini terena koje osigurava najviše trećinu potreba za parkiranjem (ostatak potrebnih PGM-a podzemno ili u sklopu građevine); eventualno, dijeljenje na manje cjeline moguće u skladu s propozicijama za gradnju novih i rekonstrukciju postojećih građevina, uz uvjet da se ne može graditi na uređenim zelenim površinama;
- **iznimno**, na prostoru zone planske oznake I. u Vukomercu, omogućuje se gradnja tehničko-putničkog kolodvora prema detaljnim pravilima za infrastrukturne sustave ovog članka;
- **iznimno**, na prostorima određenima za malo poduzetništvo (Servisna zona Retkovec, Savica - Šanci i Melištica) najmanja površina građevne čestice je 500 m^2 , a najveća 3.000 m^2 ; najveća visina građevine je četiri nadzemne etaže, pri čemu je četvrta etaža potkrovlje bez nadozida; na istoj građevnoj čestici moguće je planirati jedan stan najveće bruto stambene površine do 150 m^2 ; ostalo prema detaljnim pravilima;
- **iznimno**, za novu gradnju u zonama poslovne namjene uz Ulicu Republike Njemačke, Heinzelovu, Slavonsku aveniju, Ulicu grada Gospića i Aveniju V. Holjevca najmanje je visine pet nadzemnih etaža, ostalo prema detaljnim pravilima;
- **iznimno** u zoni gospodarske namjene dio Perjasičke ulice, dio produžene Hermanove ulice, dio Sisačke ceste I. odvojka i dio Saljske ulice određen je za malo poduzetništvo, namjene pretežno uslužne djelatnosti, najmanja površina parcele 350 m^2 ; najveća visina građevine je četiri nadzemne etaže. Na istoj građevnoj čestici moguće je planirati jedan stan najveće bruto površine 150 m^2 , najmanja udaljenost od međe $h/2$, iznimno 1,0 m, ostalo prema detaljnim pravilima;
- **iznimno**, za gradnju građevine Zagreb arene u prostoru planske namjene oznake K2 u Laništu, drugi lokacijski uvjeti nisu ograničeni;
- **iznimno**, na preostalom dijelu površine u području prostora Blato - Lanište, prema lokalnim uvjetima Zavoda za prostorno uređenje Grada Zagreba, omogućuje se gradnja stambeno-poslovnih, javnih i društvenih građevina i viših od devet nadzemnih etaža bez obaveze primjene članka 101. ove odluke, te trgovačkog centra, s tim da je najveća izgrađenost građevne čestice 60%; najveći k_{in} je 2,2 za sve namjene; a najmanji prirodni teren 15%;
- **iznimno**, između Zagrebačke avenije i Ulice hrvatskih branitelja, prema grafičkom prikazu, omogućuje se najveća izgrađenost građevne čestice 70% i najveće k_{in} 2,2, ostalo prema detaljnim pravilima;
- **iznimno**, na lokaciji zatvorenih industrijskih krugova u Jankomiru, Borongaju i Fallerovom šetalištu prema grafičkom prikazu, omogućuje se najveća izgrađenost građevne čestice 70%, najveće k_{in} 2,2 i rješenje priključka građevne čestice na

- prometnu površinu prema postojećem stanju izvedenosti osim za gradnju visoke građevine, ostalo prema detaljnim pravilima;
- **iznimno** na prostoru zone K1 na Kajzerici, istočno od željezničke pruge omogućuje se gradnja kompleksa URIHO-a, što uključuje polivalentni rehabilitacijski centar i proizvodni pogon, dom za osobe s invaliditetom, te ostale prateće sadržaje, a na preostalom dijelu zone K1 - gradskoga projekta istočno od planirane prometnice, sjeverno od Avenije Dubrovnik i zapadno od Zagrebačkog velesajma, omogućuje se gradnja i stambenih i stambeno-poslovnih građevina;
 - **iznimno**, za gradnju građevina javne i društvene namjene na prostoru Kozari puteva, unutar zone K1, lokacijski uvjeti nisu propisani, obvezna je provedba javnog natječaja;
 - na prostoru gospodarske namjene jugoistočno od sajma automobila u Jakuševcu gradnja i uređenje na temelju provedbe javnog natječaja;
 - **iznimno**, na istom prostoru omogućuje se građenje komunalnih građevina i uređaja infrastrukturnog sustava u svrhu realizacije Plana gospodarenja otpadom u gradu Zagrebu, prema detaljnim urbanim pravilima za infrastrukturne sustave određene u ovome članku, a bez obaveze provedbe procedure određene u članku 99. i članku 101. ove odluke.

c) sportsko-rekreacijska namjena - sport s gradnjom

- gradnja novih građevina i rekonstrukcija;
- građevna čestica površine, u pravilu, najmanje 5.000 m²; iznimno, može se zadržati manja površina ako je građevna čestica cijela u zoni određenoj kartografskim prikazom 1) KORIŠTENJE I NAMJENA PROSTORA, ali ne manja od 2.000 m²;
- najveća izgrađenost građevne čestice 40%;
- najmanji prirodni teren je 30% površine građevne čestice i nije ga moguće planirati unutar rezervacije proširenja ulice, osim u kontaktnom području priobalja rijeke Save i u podsljemenskoj zoni, gdje najmanje 50% građevne čestice mora biti prirodno tlo (uređena zelena površina);
- visina građevine uvjetovana je specifičnim zahtjevima vrste sporta; građevina (ili njezin dio) u kojoj je smješten prateći sadržaj može biti viša od građevine osnovne namjene;
- u ukupnom GBP-u sportski sadržaji moraju biti zastupljeni s najmanje 70%, drugo mogu biti prateći sadržaji, osim za stadione gdje udio pratećih sadržaja može biti i veći;
- **iznimno**, za gradnju i uređenje prostora Hipodroma obvezna je prethodna izrada krajobrazne studije; ostali parametri prema detaljnim pravilima;
- **iznimno**, za gradnju u priobalju Save uz Veslačko naselje, najmanja građevna čestica je 4000 m², a rekonstrukcije su moguće na postojećim manjim česticama;
- **iznimno**, na području Nova bolnica - zapad (termalno kupalište Blato) omogućuje se izgradnja i uređenje turističkih i javnih sadržaja; odnos sportskih i pratećih sadržaja može biti i drugačiji od propisanoga kao rezultat razrade prostora UPU-om Termalno kupalište Blato;
- **iznimno**, na prostoru zone rekonstrukcije i dogradnje Doma sportova omogućuje se izgradnja i uređenje sportskih i pratećih sadržaja, pri čemu odnos sportskih i pratećih sadržaja može biti i drugačiji od propisanoga; ostali lokacijski uvjeti nisu propisani;
- u rekonstrukciji, nadogradnji i gradnji novih građevina umjesto postojećih postojeća izgrađenost građevne čestice veća od propisane može se zadržati, ali bez povećavanja; najmanji prirodni teren je postojeći;
- za gradnju građevina sportsko-rekreacijske namjene na istaknutim lokacijama površine veće od 1,0 ha obavezan javni natječaj.

d) sportsko-rekreacijska namjena - sport bez gradnje

- građevna čestica površine, u pravilu, najmanje 5000 m²; iznimno, može se zadržati manja površina ako obuhvaća cijelu zonu određenu kartografskim prikazom: 1) KORIŠTENJE I NAMJENA PROSTORA;
- na ovim se prostorima mogu uređivati otvorena igrališta te graditi manje prateće građevine koje upotpunjuju i služe osnovnoj djelatnosti (garderobe, sanitarije, manji ugostiteljski sadržaji i sl.), ukupan GBP do 1000 m²/ha cjelovite uređene sportsko-rekreacijske površine - građevne čestice, a proporcionalno manje na manjima; ukupni GBP ne može biti veći od 5000 m²; otvorena igrališta mogu se sezonski natkriti; prateći se sadržaji mogu graditi istodobno ili nakon uređenja otvorenih sportsko-rekreacijskih igrališta;
- najmanji prirodni teren je 30% površine građevne čestice i nije ga moguće planirati unutar rezervacije proširenja ulice, osim u kontaktnom području priobalja rijeke Save i u podsljemenskoj zoni, gdje najmanje 50% građevne čestice mora biti prirodno tlo (uređena zelena površina).

e) posebna namjena

- površine posebne namjene uređuju se prema posebnim propisima;
- unutar površina posebne namjene mogu se graditi i rekonstruirati građevine i postavljati uređaji koji služe osnovnoj namjeni;
- visina građevina uvjetovana je specifičnim zahtjevima osnovne namjene uz obvezu poštivanja lokalnih uvjeta.

f) infrastrukturni sustavi

- **gradnja novih građevina i rekonstrukcija;**
- veličina građevne čestice, građevine i pratećih sadržaja određeni su tehnološkim zahtjevima i posebnim propisima;
- poštovati mjere zaštite okoliša; što je moguće više sadržaja smjestiti podzemno; neizgrađene dijelove građevne čestice hortikulturno urediti;
- rubove građevnih čestica prema drugim namjenama treba urediti kao zaštitni vegetacijski pojas najmanje širine 10 m, iznimno i manje za donju stanicu žičare;
- gradnja i uređenje tramvajskih, autobusnih i željezničkih terminala s pratećim sadržajima prema javnom natječaju;
- **iznimno**, na prostoru Glavnog kolodvora Zagreb omogućuje se realizacija sadržaja sukladno utvrđenoj prometnoj studiji i rezultatima po njoj provedenog javnog natječaja;
- **iznimno**, na prostoru sanitarnog odlagališta Prudinec omogućuje se građenje komunalnih građevina i uređaja infrastrukturnog sustava u svrhu sanacije odlagališta.

g) groblje

- prostore groblja oblikovati kao zelene parkovne površine kvalitetnim parkovno-pejsažnim rješenjima i osiguravanjem standarda najmanje površine po grobnom mjestu u skladu s Pravilnikom o grobljima;
- na prostorima groblja mogu se graditi prateće građevine, tj. građevine koje služe osnovnoj funkciji groblja (crkve, kapele, obredne dvorane, mrtvačnice i sl.), te komunalna infrastruktura;
- uređenje svih groblja, gradnja pratećih građevina, te oblikovanje opreme što se na groblju postavlja, mora biti primjereno oblikovanju, urednosti i tradiciji takvih prostora;
- uz granicu groblja, a unutar površine groblja, treba osigurati zaštitni vegetacijski pojas najmanje širine 10,0 m;
- uređenje groblja uskladiti sa Zakonom o grobljima i drugim posebnim propisima;

- gradnja novih groblja prema javnom natječaju uz obavezu izrade UPU-a."

Članak 49.

U članku 79. u stavku 2. na kraju alineje 11. točka se zamjenjuje točkom sa zarezom.

Iza alineje 11. dodaje se alineja 12. koja glasi:

"- **iznimno**, za prostor sanitarnog odlagališta Prudinec omogućuje se građenje komunalnih građevina i uređaja infrastrukturnog sustava u svrhu realizacije Plana gospodarenja otpadom u gradu Zagrebu, prema detaljnim urbanim pravilima za infrastrukturne sustave određene u članku 77. ove odluke."

Članak 50.

Članak 82. mijenja se i glasi:

"**Urbana preobrazba (3.1.)** - prostori: Sv. Duh, Heinzelova, Ferenščica, Branimirova, Njivice - Pile, Martinovka, Kruge, Brezje, Staro Trnje, Sigečica, Vrbik (Ul. I. Lučića), središnji dio Savice (Ujevićeva - Jeđutova), industrijska baština u Trnju (Paromlin, bivša industrija uz Radničku cestu), Cvjetno naselje (istočno od HRT-a), prostor između Save i ulice Prisavlje, Istočni kolodvor, Tvornica autobusa, Ulica grada Gospića, Ciglana, područje Glavnog kolodvora s kontaktnim prostorom Trnja, Ul. kneza Lj. Posavskog - Heinzelova - Branimirova, Kruge, Tvornica cementa u Podsusedu, Oranice, Savska - Šarengradská, središte Trešnjevke, NK Zagreb Kranjčevićeva, Klanječka - Tomislavova, Studentski kampus Borongaj i drugi prema grafičkom prikazu.

Opća pravila:

- uklanjanje i zamjena gradskog tkiva stanje i namjena kojega nisu adekvatni položaju u gradu;
- promjena postojeće namjene i morfologije te definiranje nove ulične mreže i urbane strukture;
- obvezno je donošenje urbanističkog plana uređenja;
- programom za izradu urbanističkog plana uređenja definirat će se osnovni urbanistički parametri za korištenje prostora, način korištenja i uređenja površina, sukladno planiranoj namjeni, javnim i društvenim potrebama, poštujući vrijednosti i specifičnosti područja za koje se izrađuje urbanistički plan uređenja;
- na javnim gradskim površinama - tematskim zonama (Z4) mogu se graditi građevine za kulturu, znanost, rekreaciju, ugostiteljske i vjerske građevine, uz uvjet da k_{in} zone nije veći od 0,2 i podzemne garaže kojim GBP ne ulazi u obračun k_i , udaljenost građevine od susjedne međe nije propisana;
- do donošenja urbanističkog plana uređenja mogući su zahvati u skladu s člankom 104. ove odluke osim ako programskim smjernicama ovog članka nije određeno drugačije;
- na zahvate u prostoru u zaštićenim dijelovima prirode i na kulturnim dobrima u ovom prostoru primjenjuju se i odgovarajuće odredbe iz točke 9. Mjere očuvanja i zaštite krajobraznih i prirodnih vrijednosti i nepokretnih kulturnih dobara, ove odluke.

Programske smjernice:

1. UPU Ulica Lj. Posavskog - Zavrtnica - Branimirova - Crvenog križa

- transformacija u prostor visokoga urbanog standarda stambeno-poslovne namjene;

- gradnja i uređenje prema interpretaciji urbane matrice i tipologije Donjeg grada uz mogućnost gradnje i samostojećih visokih građevina; uređenje javnog parka i otvorenih sportskih igrališta, uređenje i dopuna ulične mreže i javnih prostora.

2. UPU Banjavčičeva - Heinzelova - Branimirova - Zavrtnica

- transformacija u prostor pretežito poslovne namjene visokoga urbanog standarda;
- prostor visoke gradnje interpretacijom urbane matrice i tipologije Donjeg grada uz mogućnost gradnje i samostojećih građevina;
- uređenje i dopuna ulične mreže, javnih prostora i zelenila.

3. UPU Cigłana

- transformacija zone "stare industrije" u prostor visokoga urbanog standarda;
- uređenje novih zona mješovite i poslovne namjene, javnih parkova, te uređenje terminala javnog prijevoza;
- uređenje i dopuna ulične mreže, javnih prostora i sustava gradske infrastrukture;
- nova gradnja visokih, odnosno niskih građevina, ovisno o usklađenju s postojećom okolnom izgrađenom strukturom;
- očuvanje prostora posebnih prirodnih i graditeljskih vrijednosti;
- afirmacija poteza uz Ilicu;
- studija prostornih i prometnih mogućnosti užeg i šireg područja (povezivanje s okolnom mrežom - Ilica, Kustošijanska, ulica Črnomerec, Prilaz baruna Filipovića...).

4. UPU Sveti Duh

- zaštita, uređenje i dogradnja zapadnog dijela podsljemenskog predjela kao cjeline, osobito pejzažnih i zaštitnih zelenih površina i komunalne opreme;
- u zoni mješovite namjene, gradnja pretežito stambenih građevina manjih gabarita;
- u zoni javne i društvene namjene gradnja prema programu i normativima osnovne namjene i u skladu s okolnom gradnjom, a prema javnom natječaju, dio terena parkovno ureden;
- osigurati poprečne pješačke veze.

5. UPU Savska - Šarengradska - jug

- uređenje prostora mješovite namjene pretežito visokom gradnjom i sportsko-rekreacijske zone; uređenje prostora u kontekstu povezivanja gradskog tkiva sa sjeverne i južne strane rijeke;
- preispitati će se mogućnost gradnje građevina viših od 9 etaža;
- uređenje prostora od važnosti za čitav grad;
- transformacija postojeće izgrađene strukture u prostor visokoga urbanog standarda,
- definiranje fizionomijskih elemenata slike grada;
- afirmacija prostora ispod pruge i uz nju.

6. UPU Savska - Šarengradska - sjever

- površine mješovite namjene;
- uređenje prostora pretežito visoke gradnje;
- preispitati će se mogućnost gradnje građevina viših od 9 etaža;
- uređenje prostora od važnosti za čitav grad;
- studija mogućnosti poprečnog povezivanja s ostalim prostorom Trešnjevke pješačkim i kolnim prolazima ispod pruge.

7. UPU Savska ulica - Prisavlje

- uređenje prostora mješovite namjene i planiranje pretežito visoke gradnje;
- transformacija postojeće izgrađene strukture u prostor visokoga urbanog standarda;
- sadržajno, funkcionalno i oblikovno usklađenje s okolnim visokokonsolidiranim prostorom.

8. UPU NK Zagreb

- površine mješovite i sportsko-rekreacijske namjene;
- uređenje prostora pretežito visoke gradnje; uređenje prostora gradskog značaja;
- transformacija u prostor visokoga urbanog standarda;
- prometno, sadržajno i funkcionalno povezivanje s prostorom Donjeg grada.

9. UPU područja nekadašnje Tvornice cementa u Podsusedu

a) Za površinu poslovne namjene te javne i društvene namjene između planirane ulice Karažnik i Aleje grada Bolonje (južni dio) predviđa se:

- transformacija u prostor visokoga urbanog standarda, oblikovanjem i sadržajima prilagođen značenju zapadnog ulaza u grad;
- omogućiti integraciju stambene namjene visine do 5 etaža, kao i supstituciju objekata cementare javnim i poslovnim sadržajima;
- omogućiti poboljšanje komunalne infrastrukture - osobito odvodnje kao preduvjeta sanacije klizišta;
- preispitati mogućnosti dreniranja i korištenje podzemnih voda;
- preispitati mogućnosti uređenja reciklažnog dvorišta na jugozapadnom dijelu prostora.

b) U širem području nekadašnje Tvornice cementa, sjeverno od planirane ulice Karažnik (sjeverni dio plana):

- planirati površine gospodarske, stambene, mješovite, sportsko-rekreacijske namjene i društvene namjene;
- preduvjet gradnje u utjecajnoj zoni klizišta je provedena sanacija klizišta;
- uređenje reciklažnog dvorišta za građevni otpad i odlaganje zemlje, u funkciji sanacije klizišta;
- tipologiju gradnje sjeverno od planirane ulice Karažnik prilagoditi gradnji u kontaktnoj zoni.

10. UPU Oranice - TEP - Tematski park

- uređenje prostora uz transformaciju postojeće izgrađene strukture;
- artikuliranje poteza uz planiranu gradsku aveniju ulicu Oranice;
- uređenje prostora mješovitom gradnjom, u pravilu visokom, niskom, uz mogućnost individualne gradnje;
- afirmacija vodotoka kao prirodnog elementa u urbanoj matrici;
- uređenje prostora javne zelene površine - tematskog parka kao sportsko-rekreacijske zone u skladu s važnošću prostora za budući gradski identitet te u skladu s očekivanom transformacijom i prenamjenom okolnog prostora;
- obvezan javni natječaj za područje tematskog parka.

11. DPU uređenja stambenog naselja na lokaciji bivše vojarne Špansko - Oranice

- površina mješovite - pretežito stambene namjene;
- transformacija u prostor visokoga urbanog standarda, uz poštivanje postojeće vegetacije i afirmaciju vodotoka.

12. UPU Tvornica autobusa

- transformacija nekadašnje industrijske strukture u novu stambeno-poslovnu zonu visokoga urbanog standarda;
- uređenje prostora uz mogućnost planiranja pretežito visoke gradnje;
- preispitat će se mogućnost gradnje građevina viših od 9 etaža;
- uređenje novih javnih prostora, gradske infrastrukture i odgovarajućih pratećih sadržaja;
- povezivanje s okolnim stanovanjem u homogenu cjelinu.

13. UPU Ferenščica - zapad

- transformacija postojeće strukture uz glavne gradske prometnice u zonu mješovite stambeno-poslovne namjene visokoga urbanog standarda;
- uređenje prostora uz mogućnost planiranja pretežito visoke gradnje;
- mogućnost sanacije dijela postojeće gusto izgrađene strukture odabirom odgovarajuće tipologije (niska i individualna gradnja);
- uređenje novih javnih prostora i gradske infrastrukture;
- afirmacija poteza uz Ulicu grada Vukovara i Donje Svetice.

14. UPU Ferenščica - istok

- transformacija postojeće strukture u zonu mješovite stambeno-poslovne namjene visokoga urbanog standarda;
- uređenje prostora planiranjem visoke i niske gradnje;
- mogućnost sanacije dijela postojeće gusto izgrađene strukture odabirom odgovarajuće tipologije (niska i individualna gradnja);
- uređenje novih javnih prostora i gradske infrastrukture.

15. UPU Istočni kolodvor:

- transformacija nekadašnje industrijske zone u prostor mješovite namjene visokoga urbanog standarda;
- uređenje prostora planiranjem visoke i niske gradnje;
- uređenje novih javnih prostora i gradske infrastrukture;
- afirmacija prostora uz Heinzelovu ulicu i ulicu Svetice;
- istraživanje mogućnosti povezivanja s prostorom sjeverno od željezničke pruge.

16. UPU Studentski kampus Borongaj

- transformacija zone bivše vojarne Borongaj u zonu javne i društvene namjene - Studentski kampus, obrazovno-znanstveno-istraživački centar sa svim pratećim sadržajima;
- očuvanje postojećeg kvalitetnoga visokog zelenila i postojećeg vodotoka;
- uređenje novih javnih prostora i gradske infrastrukture;
- planiranje parkovnih površina;
- planiranje sportsko-rekreacijskih površina i sadržaja.

17. UPU Ulica grada Gospića - sjeveroistok

- transformacija industrijske zone u prostor mješovite namjene visokoga urbanog standarda;
- uređenje nove stambeno-poslovne zone;
- uređenje prostora planiranjem pretežito visoke gradnje uz respektiranje kvalitetne parkovne vegetacije;
- uređenje novih javnih prostora i gradske infrastrukture;
- afirmacija poteza uz Ulicu grada Gospića;
- u obuhvatu plana omogućiti gradnju stambenih i poslovnih građevina viših od devet nadzemnih etaža, tlocrtna izgrađenosti nadzemnih etaža do 40%, uz osiguranje prirodnog terena minimalno 30%, drugi lokacijski uvjeti nisu ograničeni.

18. UPU Ulica grada Gospića - jugozapad:

- transformacija industrijske zone i zone postojeće individualne gradnje u prostor mješovite namjene;
- uređenje nove stambeno-poslovne zone;
- uređenje prostora planiranjem pretežito visoke gradnje;
- uređenje novih javnih prostora i gradske infrastrukture;
- mogućnost sanacije dijela postojeće gusto izgrađene strukture odabirom odgovarajuće tipologije (niska i individualna gradnja);
- afirmacija poteza uz Ulicu grada Gospića.

19. UPU Peščenica sjever - Štrigina

- transformacija postojeće strukture u prostor mješovite namjene;
- uređenje nove stambeno-poslovne zone planiranjem visoke i niske gradnje;
- uređenje novih javnih prostora i gradske infrastrukture;
- povezivanje planirane strukture s kvalitetnom stambenom gradnjom uz Zvonimirovu i Bužanovu ulicu u homogenu cjelinu.

20. UPU - Svetice

- strukturalna i sadržajna preobrazba prostora;
- uređenje zona stambene i mješovite namjene;
- dovršenje i oblikovanje naselja u mjerilu usklađenom s postojećom kvalitetnom gradnjom (visokom, niskom i individualnom);
- povezivanje ulica u gradsku mrežu;
- uređenje novih javnih prostora i gradske infrastrukture.

21. UPU Radnička - Domovinski most

- strukturalno-funkcionalna transformacija u poslovnu zonu visokoga urbanog standarda;
- uređenje prostora planiranjem visoke gradnje;
- afirmacija prostora na jugoistočnom ulasku u grad, odabirom primjerenih volumena kvalitetnog oblikovanja;
- uređenje novih javnih prostora i gradske infrastrukture.

22. UPU Heinzelova - Radnička - željeznička pruga

- transformacija postojeće izgrađene strukture vodeći računa o zaštićenome kulturnom dobru;
- uređenje površine mješovite namjene planiranjem pretežito visoke gradnje;
- preispitat će se mogućnost gradnje građevina viših od 9 etaža;
- uređenje novih javnih prostora.

23. UPU Martinovka - zona istok

- površine mješovite i javne namjene te javne gradske površine - tematske zone;
- uređenje prostora planiranjem pretežito visoke gradnje;
- preispitat će se mogućnost gradnje građevina viših od 9 etaža;
- preispitat će se opcije realizacije projekta Sveučilišna aleja;
- transformacija u prostor visokoga urbanog standarda.

24. UPU Martinovka - zona zapad

- uređenje prostora mješovite namjene;
- transformacija postojeće izgrađene strukture;
- promjena postojeće parcelacije;
- uređenje prostora i planiranje pretežito visoke gradnje.

25. UPU Potez uz Savu južno od ulice Prisavlje

- uređenje površina mješovite namjene;
- uređenje prostora i planiranje niske i visoke gradnje uz obvezno planiranje većih otvorenih javnih površina, a uređenje javne gradske površine - prema općim pravilima za niskokonsolidirana gradska područja;
- omogućiti gradnju građevina društvene i javne namjene od važnosti za grad i državu - koja treba biti prevladavajuća;
- transformacija u prostor visokoga urbanog standarda, važnog za identitet grada;
- osigurati kontinuitet zelene površine uz rijeku Savu;
- nisu mogući zahvati iz članka 104. ove odluke;
- planiranje zone za sport i rekreaciju - sport s gradnjom - R1 na potezu istočno od Mosta slobode.

26. UPU Središnjeg prostora Brezja

- uređenje prostora i planiranje pretežito visoke gradnje u zonama mješovite i društvene namjene, a uređenje javne gradske površine - tematske zone prema općim pravilima za niskokonsolidirana gradska područja;
- radi zaštite vizura s Mosta slobode prema sjeveru, uz Ulicu Hrvatske bratske zajednice, građevine ne mogu biti više od visine vijenca Nacionalne i sveučilišne knjižnice;
- transformacija u prostor visokoga urbanog standarda, važnog za identitet grada;
- nisu mogući zahvati iz članka 104. ove odluke.

27. UPU Kruge

- površina mješovite namjene;
- uređenje prostora i planiranje visoke i niske gradnje;
- radi zaštite vizura s Mosta slobode prema sjeveru, objekti uz Ulicu Hrvatske bratske zajednice ne mogu biti viši od visine vijenca Nacionalne i sveučilišne knjižnice;
- transformacija u prostor visokoga urbanog standarda, važnog za identitet grada.

28. UPU Njivice

- površina mješovite namjene i javne gradske površine - tematske zone;
- uređenje prostora i planiranje pretežito visoke gradnje, a uređenje javne gradske površine - tematske zone prema općim pravilima za niskokonsolidirana gradska područja;
- nisu mogući zahvati iz članka 104. ove odluke.

29. UPU Sigečica

- površina mješovite namjene;
- uređenje prostora i planiranje pretežito visoke gradnje;
- transformacija industrijske zone u prostor visokoga urbanog standarda.

30. UPU Cvjetno naselje za zonu istočno od HRT-a

- površina mješovite namjene;
- uređenje prostora i planiranje pretežito visoke gradnje;
- transformacija u prostor visokoga urbanog standarda, s interpolacijom javnih i društvenih sadržaja koji trebaju biti prevladavajući;
- definiranje lokacije Državnog arhiva, definiranje potreba HRT-a;
- radi zaštite vizura s Mosta slobode prema sjeveru, uz Ulicu Hrvatske bratske zajednice, građevine ne mogu biti više od visine vijenca Nacionalne i sveučilišne knjižnice;
- nisu mogući zahvati iz članka 104. ove odluke.

31. UPU Staro Trnje, Savica, za zonu Prisavlje - Ulica V. Ruždjaka - planirana Strojarska

- površina mješovite namjene i mješovite - pretežito poslovne namjene;
- uređenje prostora i planiranje visoke, niske i individualne gradnje;
- radi zaštite vizura s Mosta slobode prema sjeveru, uz Ulicu Hrvatske bratske zajednice, građevine ne mogu biti više od visine vijenca Nacionalne i sveučilišne knjižnice;
- transformacija u prostor visokoga urbanog standarda, važna za identitet grada;
- zaštita identiteta i strukture Starog Trnja.

32. UPU Savica - središnja zona

- površina mješovite namjene;
- uređenje prostora i planiranje pretežito visoke gradnje;
- transformacija u prostor visokoga urbanog standarda.

33. UPU Klanječka - Tomislavova

- površine mješovite i stambene namjene;

- uređenje prostora niske i visoke gradnje;
- preispitat će se mogućnost gradnje građevina viših od 9 etaža;
- uređenje nove stambeno-poslovne zone;
- komunalno opremanje zemljišta i uvođenje prometne mreže.

34. UPU Prečko - istok

- površine mješovite namjene;
- uređenje prostora pretežito visoke gradnje;
- preispitat će se mogućnost gradnje građevina viših od 9 etaža;
- transformacija izgrađene strukture u prostor višega urbanog standarda.

35. UPU Rudeš

- površine mješovite namjene;
- uređenje prostora visoke gradnje;
- komunalno opremanje zemljišta i uvođenje prometne mreže.

36. UPU Munja

- transformacija industrijske zone u prostor mješovite namjene visokoga urbanog standarda;
- preispitat će se mogućnost gradnje građevina viših od 9 etaža;
- uređenje novih javnih prostora i gradske infrastrukture;
- uređenje prostora planiranjem javnih sadržaja.

37. UPU Vukomerec

- transformacija zone u prostor mješovite namjene visokoga urbanog standarda;
- uređenje novih javnih prostora i gradske infrastrukture;
- uređenje prostora planiranjem javnih sadržaja;

38. UPU "TOZ"

- planiranje novoga stambenog naselja s pratećim sadržajima;
- definiranje interne prometne mreže koja će zajedno s postojećim i planiranim prometnim pravcima izvan područja obuhvata činiti funkcionalnu prometnu mrežu ovog dijela grada;
- osmišljavanje prostornog koncepta naselja kao područja visokog urbaniteta, u okviru kojega će se definirati mreža javnih prostora (trgovi i pješačke površine, parkovi, dječja igrališta i dr., te obavezno prostor za gradnju dječje ustanove).

39. UPU Radnička - Slavonska avenija

- uređenje nove zone gospodarske namjene;
- preispitat će se mogućnost gradnje građevina viših od 9 etaža radi stvaranja i oblikovanja poteza otvorenih gradskih prostora koji su sastavni dio veze naselja park Maksimir, kampus Borongaj do naselja Savica - Šanci, osobito do nove sportsko-rekreacijske zone uz jezera Savica;
- afirmacija prostora uz Slavonsku aveniju i Radničku cestu.

40. UPU Laščina

- transformacija studentskog doma u dio stambenog naselja Laščina;
- zadržavanje postojeće kvalitetne vegetacije i povezivanje u park naselja;
- planiranje dijela naselja poštujući smjernice održivog razvoja i energetske učinkovitosti;
- strukturiranje naselja poštujući konfiguraciju terena;
- planiranje pratećih sadržaja naselja (trg, dječji vrtić, park);
- planiranje drvoreda uz Laščinsku ulicu i Dobri dol;
- planiranje pješačke veze između Laščinske ulice i Dobrog dola.

41. UPU Zagorska, Selska, Meršićeva

- površina mješovite - pretežito stambene namjene;

- gradnja i uređenje prema interpretaciji i zaštiti postojeće urbane matrice, mogućnost gradnje samostojećih građevina;
- uređenje prostora planiranjem visoke i niske gradnje;
- afirmacija prostora uz prugu;
- intervencije u prostoru prema propozicijama nadležnog tijela zaštite.

42. UPU Cvjetno naselje za zonu zapadno od HRT-a

- površina mješovite namjene;
- uređenje prostora i planiranje pretežito visoke gradnje;
- transformacija u prostor visokoga urbanog standarda, s interpolacijom javnih i društvenih sadržaja, posebno u odnosu na potrebe HRT-a;
- nisu mogući zahvati iz članka 104. ove odluke.

43. UPU Savska - Jukićeva – Brozova - Tratinska

- uređenje površina javne i društvene namjene te površina mješovite namjene;
- preispitati mogućnosti transformacije i uređenje postojeće izgrađene strukture, u zonu visoke i niske gradnje, visokoga urbanog standarda vodeći računa o Tehničkom muzeju kao zaštićenome kulturnom dobru;
- u zoni mješovite namjene omogućiti gradnju građevina javne i društvene namjene koja treba biti prevladavajuća;
- osiguranje i uređenje javnih prostora, zelenih površina i površine infrastrukturnog sustava za potrebe elektroopskrbe prema posebnim uvjetima;
- preispitivanje racionalnoga pješačkog povezivanja s Brozovom i Jukićevom ulicom.

44. UPU Remetinec - zona Ventilator

- uređenje i transformacija prostora niskoga urbanog standarda u područje visokoga urbanog standarda iznimne važnosti za identitet grada, u dijelu mješovite-pretežito poslovne namjene;
- preispitati će se mogućnost gradnje građevina viših od 9 etaža;
- omogućiti prometno povezivanje, kolno i pješačko, prostora u obuhvatu plana i prostora Kajzerice (na istoku, izvan obuhvata plana) povezivanjem postojećih prometnih koridora i planiranjem novih."

Članak 51.

Članak 83. mijenja se i glasi:

"**Nova regulacija na neizgrađenom prostoru (3.2.)** - prostori: Tmava, Gajnice - zapad, Škorpikova ulica - istok, Jankomir, Oranice, Savska Opatovina, Prečko, Vrbani, Grmošćica, Degidovec, Dankovec, Slanovec, Oporovec, Zabavni park - istok, Dubrava - centar, Slavonska - sjever, Čulinečka - zapad, Resnik, Savica - Šanci, Borovje, Savica - Petruševac, Grana, RC Granešina, Mladoles I, Mladoles II, petlja Lučko - sjever, petlja Lučko - jug, Blato - jug, Botinec - zapad, Savski park - istok, Savski park - zapad, Remetinec rotor - istok, Remetinec rotor - zapad, Zagrebački velesajam - zapad, Otočec - istok, Klara, Podbrežje, Buzinski Krči, Dugave - jug, Savski park - istok (Sanitarno odlagalište Jakuševac), Jakuševac, park Novi Zagreb, Racinjak (Zaprude - sjever), Središće - zapad i drugo prema grafičkom prikazu.

Opća pravila:

- gradnja ulične mreže, mreže javnih prostora i građevina te uređenje neizgrađenih površina prema urbanističkom planu uređenja;
- obvezno je donošenje urbanističkog plana uređenja;
- programom za izradu urbanističkog plana uređenja definirat će se osnovni urbanistički parametri za korištenje prostora, način korištenja i uređenja površina,

- sukladno planiranoj namjeni, javnim i društvenim potrebama, poštujući vrijednosti i specifičnosti područja za koje se izrađuje urbanistički plan uređenja;
- potrebno je osigurati minimalno 3 m² javne parkovne površine po stanovniku na područjima gdje se planira stambena gradnja ukoliko postotak zelenila nije definiran u pojedinom urbanom pravilu koje se primjenjuje za konkretno područje;
 - u zonama javnih gradskih površina - tematskim zonama (Z4) mogu se graditi građevine za kulturu, rekreaciju, ugostiteljske i vjerske građevine, uz uvjet da k_{in} zone nije veći od 0,2 i podzemne garaže kojih GBP ne ulazi u obračun k_i ;
 - do donošenja urbanističkog plana uređenja mogući su zahvati u skladu s člankom 104. ove odluke, osim ako programskim smjernicama ovog članka nije određeno drugačije;
 - na zahvate u prostoru u zaštićenim dijelovima prirode, na kulturnim dobrima i na nalazištima strogo zaštićenih i ugroženih biljnih vrsta na ovom prostoru primjenjuju se i odgovarajuće odredbe iz točke 9. Mjere očuvanja i zaštite krajobraznih i prirodnih vrijednosti i nepokretnih kulturnih dobara, ove odluke.

Programske smjernice:

1. UPU Dubrava - centar

- artikuliranje središnjeg prostora Dubrave;
- definiranje odgovarajućeg mjerila i tipologije gradnje u skladu s lokalnim uvjetima;
- uređenje novih javnih prostora i gradske infrastrukture;
- povezivanje postojećih i planiranih sadržaja u homogenu cjelinu.

2. UPU Prečko - jug

- površine stambene namjene;
- uređenje prostora visoke gradnje;
- uređenje neizgrađenoga komunalno neuređenog prostora u novu stambenu zonu.

3. UPU Stara Loza - Donje Prečko I

- definiranje potreba za sadržajima javne i društvene namjene širega gravitirajućeg područja i UPU-a Stara Loza - Donje Prečko II. prema kapacitetima zone i posebnim propisima kojima se određuje standard sadržaja javne i društvene namjene.

4. UPU Stara Loza - Donje Prečko II

- javne zelene površine - tematski park;
- gradnja infrastrukturnih građevina;
- uređenje (sadržajna struktura, opremljenost građevinama i drugo) u skladu s obilježjima prirodnog krajolika i karakteristikama ekološkog sustava, ograničenjima prostora - vodocrpilište i važnošću prostora - Savski park;
- teme parka planirati kao nastavak srodnih sportsko-rekreacijskih sadržaja na potezu prema Jarunskom jezeru;
- intervencije u ovom prostoru prema propozicijama nadležnog tijela zaštite.

5. UPU Sportski park Jarun

- javne zelene površine - tematski park;
- uređenje prostora tematskog parka kao sportsko-rekreacijske površine, odnosno kao nastavak i sadržajnu dopunu RŠC Jarun;

6. UPU Vrbani III.

- površine mješovite namjene i sportsko-rekreacijske namjene;
- uređenje prostora pretežito visoke gradnje i sportsko-rekreacijska namjena prema pravilima za uređenje, zaštitu i urbanu obnovu kompleksa jedne namjene;
- preispitati će se mogućnost gradnje građevina viših od 9 etaža;
- uređenje komunalno neopremljenoga i pretežno neizgrađenoga osobito vrijednoga kontaktnog prostora s RŠC Jarun;

- preispitat će se mogućnost gradnje pratećih sadržaja za stanovnike naselja, infrastrukturnih građevina (javne garaže i građevina za potrebe ZET-a) te građevina za potrebe smještaja sportaša.

7. UPU Savska Opatovina

- površine mješovite namjene;
- uređenje prostora pretežito visoke gradnje;
- uređenje komunalno neopremljenoga i pretežno neuređenoga prostora uz gradsku aveniju;
- uređenje nove poslovne-stambeno zone.

8. UPU Dubravica - Karažnik

- organizacija prostora i razgraničenje namjene između površina sporta i rekreacije i mješovite namjene;
- udio površine mješovite namjene do 60% površine područja;
- uz ulicu Karažnik predviđa se dopunjavanje poteza individualne gradnje, a za novo naselje tipologija visoke gradnje prilagođena prirodnim karakteristikama prostora i potezu zapadnog ulaza u grad;
- uređenje površina za sport i rekreaciju prema urbanim pravilima za uređenje kompleksa jedne namjene;
- definiranje nove prometne mreže te njeno povezivanje s postojećom mrežom naselja Gajnice i mrežom na prostoru nekadašnje Tvornice cementa u Podsusedu.

9. UPU Remetinec rotor - istok

- uređenje i transformacija prostora niskoga urbanog standarda u područje visokoga urbanog standarda iznimne važnosti za identitet grada, u dijelu mješovite-pretežito poslovne namjene;
- preispitat će se mogućnost gradnje građevina viših od 9 etaža;
- omogućiti prometno povezivanje, kolno i pješačko, prostora u obuhvatu plana i prostora Kajzerice (na istoku, izvan obuhvata plana) povezivanjem postojećih prometnih koridora i planiranjem novih;
- planirati postaju putničkoga prigradskog i gradskog prometa s prostorom 'park and ride' terminala i intermodalnu stanicu.

10. UPU Remetinec rotor - zapad

- uređenje i transformacija prostora u područje visokoga urbanog standarda iznimne važnosti za identitet grada, u dijelu mješovita - pretežito poslovna namjena;
- uređenje gospodarske namjene - poslovne, visokom i niskom gradnjom, uređenjem, zaštitom i urbanom obnovom kompleksa jedne namjene;
- preispitat će se mogućnost gradnje građevina viših od 9 etaža;
- uređenje javne zelene površine u skladu s osnovnim hidrotehničkim obilježjima, obilježjima prirodnog krajolika, karakteristikama ekološkog sustava.

11. UPU Savski park - istok

- uređenje i transformacija prostora za budući razvoj u područje visokoga urbanog standarda iznimne važnosti za identitet grada na Savi;
- preispitat će se mogućnost gradnje građevina viših od 9 etaža;
- uređenje mješovitom - pretežito stambenom namjenom orijentiranom prema rijeci Savi i poslovnom namjenom orijentiranom prema Jadranskoj aveniji. Uređenje i oblikovanje savske šetnice, osiguranje pješačkih veza s naseljem Lanište preko (ispod) Jadranske avenije, afirmacija prostora inundacije za urbane funkcije.

12. UPU Savski park - zapad

- uređenje i transformacija prostora za budući razvoj u područje visokoga urbanog standarda iznimne važnosti za identitet grada na Savi;
- preispitat će se mogućnost gradnje građevina viših od 9 etaža;

- uređenje mješovitom - pretežito stambenom namjenom orijentiranom prema rijeci Savi i poslovnom namjenom orijentiranom prema Jadranskoj aveniji. Uređenje i oblikovanje savske šetnice, osiguranje pješačkih veza s naseljem Lanište preko (ispod) Jadranske avenije, afirmacija prostora inundacije za urbane funkcije.

13. UPU Slobodne carinske zone Jankomir

- organizacija prostora gospodarske namjene i detaljnije razgraničenje između podvrsta gospodarske namjene;
- uređenje komunalno neopremljenoga i pretežito neizgrađenoga prostora i njegovo povezivanje s gradskom prometnom mrežom;
- preispitati će se mogućnost gradnje građevina viših od 9 etaža.

14. UPU Jankomir - Malešnica

- plansko uređenje i komunalno opremanje pretežito neizgrađenog prostora uz transformaciju u prostor visokoga urbanog standarda, s posebnim naglaskom na površine u javnoj upotrebi;
- uređenje površina mješovite namjene u pravilu tipologijom visoke gradnje;
- u zonama javne i društvene namjene planirati površine za dječju ustanovu, osnovnu školu i policijsku postaju.

15. UPU Jankomir - Prisavišće

- konsolidacija neizgrađenoga prisavskog prostora definiranjem namjene, načina gradnje i uređenja prostora, uz respektiranje prirodnih obilježja krajolika i definiranje odnosa prema Savi.

16. UPU Mladoles I

- javna zelena površina - tematski park;
- uređenje (sadržajna struktura, opremljenost građevinama i drugo) u skladu s osnovnim hidrotehničkim obilježjima, obilježjima prirodnoga krajolika, karakteristikama ekološkog sustava;
- obavezna izrada krajobrazne studije;
- obavezna izrada studije utjecaja na okoliš.

17. UPU Mladoles II

- javna zelena površina - tematski park;
- uređenje (sadržajna struktura, opremljenost građevinama i drugo) u skladu s osnovnim hidrotehničkim obilježjima, obilježjima prirodnoga krajolika, karakteristikama ekološkog sustava.

18. UPU Središće - zapad

- afirmacija središnjeg područja Novog Zagreba mješovite i javne namjene u prostor najvišega urbanog standarda;
- uređenje i urbana obnova prostora pretežito visoke gradnje.

19. UPU Park Novi Zagreb

- uređenje javne zelene površine - javni park u središnji otvoreni prostor Novog Zagreba, u skladu sa važnošću prostora za identitet grada, na način uređenja javnih zelenih površina;
- iznimno, u dijelu prostora južno od Islandske ulice i istočno od Avenije Većeslava Holjevca, omogućuje se uređenje tematskog parka "Hrvatska u malom", a temeljem strateških propozicija za urbana pravila uređenja predmetne lokacije definiranih studijom arhitektonskih tipologija hrvatskog tradicijskog graditeljstva i prijedloga koncepta tematskog parka "Hrvatska u malom", a prije izrade UPU-a, sukladno programskim smjernicama Gradskog ureda za strategijsko planiranje i razvoj Grada;
- sadržajna struktura, opremljenost građevinama i dr. u skladu s važnošću prostora za identitet grada;

- u sklopu razrade cjelovite zone Parka Novi Zagreb provjera mogućnosti organizacije prostora na način pozicioniranja građevina uz koridore osnovne ulične mreže te parkovno uređenog prostora u unutrašnjosti zone zahvata.

20. UPU Petlja Lučko

- uređenje komunalno neopremljenoga, djelomično izgrađenog područja infrastrukturnih sustava.

21. UPU Petlja Lučko - sjever

- uređenje komunalno neopremljenoga, iznimno prometno dostupnoga, neizgrađenog područja gospodarske namjene - proizvodna namjena uređenje, zaštita i urbana obnova kompleksa jedne namjene.

22. UPU Petlja Lučko - jug

- uređenje komunalno neopremljenoga, iznimno prometno dostupnoga, neizgrađenog područja gospodarske namjene - proizvodna namjena uređenje, zaštita i urbana obnova kompleksa jedne namjene.

23. UPU Blato - jug

- plansko aktiviranje neizgrađenoga rubnog područja naselja - konsolidacija urbanog teritorija definiranjem namjene, načina gradnje i uređenja prostora.

24. UPU Botinec - zapad

- uređenje i plansko aktiviranje neizgrađenoga rubnog područja naselja - konsolidacija urbanog teritorija mješovite namjene, načina gradnje i uređenja prostora;
- unutar obuhvata potrebno je planirati površine društvenih (zdravstvenih, školskih, predškolskih i kulturnih), javnih (javni park) i sportsko-rekreacijskih sadržaja.

25. UPU Otočec - istok

- plansko aktiviranje novoga stambenog naselja;
- uređenje i urbana obnova rubnih prostora individualne gradnje i uređenje i urbana obnova prostora niske gradnje.

26. UPU Klara

- plansko aktiviranje neizgrađenoga rubnog područja naselja Sv. Klara;
- konsolidacija urbanog teritorija definiranjem namjene, načina gradnje i uređenja prostora.

27. UPU Podbrežje

- plansko aktiviranje neizgrađenog prostora mješovite - pretežito stambene namjene uređenjem prostora visoke gradnje;
- preispitat će se mogućnost gradnje građevina viših od 9 etaža.

28. UPU Dugave - jug

- plansko aktiviranje atraktivno pozicioniranog područja poslovne namjene;
- uređenje, zaštita i urbana obnova kompleksa jedne namjene.

29. UPU Buzinski Krči - Ranžirni kolodvor jug

- plansko aktiviranje rubnoga neizgrađenoga gradskog područja omeđenog jakim infrastrukturnim koridorima, uz naglasak na kvalitetno oblikovanje primjereno položaju;
- uređenje i urbana obnova prostora visoke, niske i individualne gradnje, uređenje javnih zelenih površina;
- preispitat će se mogućnost gradnje građevina viših od 9 etaža.

30. UPU Jakuševac

- plansko aktiviranje zone poslovne namjene s naglaskom na definiranje odnosa prema Vatikanskoj aveniji;
- plansko aktiviranje mješovite namjene s naglaskom na definiranje odnosa prema naselju Jakuševac;

- uređenje, zaštita i urbana obnova kompleksa jedne namjene, uređenje i urbana obnova prostora niske i visoke gradnje.

31. UPU Sajam automobila

- formiranje fizionomijski i identitetski raspoznatljive zone poslovne namjene, uvođenjem visokih sadržajnih i oblikovnih standarda građenja, uređenja i opremanja prostora;
- preispitat će se mogućnost gradnje građevina viših od 9 etaža;
- osmišljavanje zone javnog korištenja s naglaskom na definiranje odnosa i pristupačnosti rijeci Savi.

32. UPU Slanovec

- uređenje novog dijela naselja uz poštivanje ambijentalnih posebnosti krajobraza karakterističnog za podsljemenski prostor;
- uređenje prostora uz mogućnost planiranja gradnje individualnih stambenih građevina, osim uz Slanovečku i Miroševčku cestu, gdje je moguće planirati gradnju niskih stambenih građevina;
- uređenje novih javnih prostora i gradske infrastrukture;
- uz postojeće ulice, do donošenja plana, moguća je rekonstrukcija i interpolacija prema urbanim pravilima iz članka 68. i članka 69. ove odluke.

33. UPU Degidovec

- uređenje novog dijela naselja uz poštivanje ambijentalnih posebnosti krajobraza karakterističnog za podsljemenski prostor;
- uređenje prostora uz mogućnost planiranja gradnje individualnih stambenih građevina, osim uz Čučersku cestu, gdje je moguće planirati gradnju niskih stambenih građevina;
- uređenje novih javnih prostora i gradske infrastrukture;
- uz postojeće ulice, do donošenja plana, moguća je rekonstrukcija i interpolacija prema urbanim pravilima iz članka 68. i članka 69. ove odluke.

34. UPU Dankovec

- uređenje novog dijela naselja uz poštivanje ambijentalnih posebnosti krajobraza karakterističnog za podsljemenski prostor;
- uređenje prostora uz mogućnost planiranja gradnje individualnih stambenih građevina;
- uređenje novih javnih prostora i gradske infrastrukture;
- uz postojeće ulice, do donošenja plana, moguća je rekonstrukcija i interpolacija prema urbanim pravilima iz članka 68. ove odluke.

35. UPU Oporovec - jug

- uređenje zone javne namjene uz poštivanje ambijentalnih posebnosti krajobraza karakterističnog za podsljemenski prostor;
- definiranje adekvatnog mjerila i tipologije gradnje;
- uređenje novih javnih prostora i gradske infrastrukture.

36. UPU Čulinec - Trnava

- uređenje novog dijela naselja mješovite namjene u cilju podizanja urbanog standarda, povezivanja i dovršenja postojećeg naselja kao homogene cjeline;
- definiranje adekvatnog mjerila i tipologije gradnje;
- uređenje novih javnih prostora i gradske infrastrukture.

37. UPU Čulinečka - zapad

- uređenje nove zone gospodarske namjene;
- afirmacija prostora uz Čulinečku ulicu.

38. UPU Čulinečka cesta - produžena Vukovarska

- uređenje nove zone poslovne namjene na križanju glavnih gradskih ulica;

- mogućnost uređenje prostora za razvoj malog poduzetništva.

39. UPU Trnava

- uređenje novog dijela naselja mješovite namjene u cilju podizanja urbanog standarda, povezivanja i dovršenja postojećeg naselja kao homogene cjeline;
- definiranje adekvatnog mjerila i tipologije gradnje;
- uređenje novih javnih prostora i gradske infrastrukture.

40. UPU Trnava II

- uređenje novog dijela naselja mješovite namjene u cilju podizanja urbanog standarda, povezivanja i dovršenja postojećeg naselja kao homogene cjeline;
- definiranje adekvatnog mjerila i tipologije gradnje u skladu s okolnom izgradnjom;
- uređenje novih javnih prostora i gradske infrastrukture.

41 UPU Trnava III

- uređenje novog dijela naselja mješovite namjene radi podizanja urbanog standarda, povezivanja i dovršenja postojećeg naselja kao homogene cjeline;
- definiranje adekvatnog mjerila i tipologije gradnje u skladu s okolnom izgradnjom;
- uređenje novih javnih prostora i gradske infrastrukture.

42. UPU Trnava IV

- uređenje novog dijela naselja mješovite namjene radi podizanja urbanog standarda, povezivanja i dovršenja postojećeg naselja kao homogene cjeline;
- definiranje adekvatnog mjerila i tipologije gradnje u skladu s okolnom izgradnjom;
- uređenje novih javnih prostora i gradske infrastrukture.

43. UPU Resnik I

- uređenje novog dijela naselja mješovite namjene u cilju podizanja urbanog standarda, povezivanja i dovršenja postojećeg naselja kao homogene cjeline;
- definiranje adekvatnog mjerila i tipologije gradnje;
- uređenje novih javnih prostora i gradske infrastrukture;
- uz postojeće ulice do donošenja plana, moguća je rekonstrukcija i interpolacija prema urbanim pravilima iz članka 71. ove odluke.

44. UPU Resnik II

- organizacija prostora gospodarske namjene i detaljnije razgraničenje između podvrsta gospodarske namjene;
- uređenje komunalno neopremljenog i neizgrađenog prostora i njegovo povezivanje s gradskom prometnom mrežom.

45. UPU Resnik III

- uređenje novog dijela naselja mješovite namjene u cilju podizanja urbanog standarda, povezivanja i dovršenja postojećeg naselja kao homogene cjeline;
- definiranje adekvatnog mjerila i tipologije gradnje;
- uređenje novih javnih prostora i gradske infrastrukture;
- uz postojeće ulice do donošenja plana, moguća je rekonstrukcija i interpolacija prema urbanim pravilima iz članka 71. ove odluke.

46. UPU Savica - Šanci istok

- konsolidacija neizgrađenoga prisavskog prostora definiranjem namjene, načina gradnje i uređenja prostora, uz respektiranje prirodnih obilježja i krajolika i definiranje odnosa prema Savici;
- definiranje adekvatnog mjerila i tipologije gradnje u skladu s lokalnim uvjetima;
- definiranje nove prometne mreže i prelaska preko Savice.

47. UPU Savica - Šanci središnja zona

- planiranje građevina mješovite - pretežito stambene namjene i mješovite - pretežito poslovne namjene;
- obvezno je planiranje osnovne škole i dječjeg vrtića;

- moguće je planiranje individualne i niske stambene građevine;
- omogućavanje zadržavanja postojećih građevina i izgrađenosti;
- definiranje nove prometne mreže;
- definiranje uređenja i sadržaja javnog parka;
- promjena postojeće parcelacije.

48. UPU Borovje - istok

- uređenje novog dijela naselja u cilju podizanja urbanog standarda te povezivanja i dovršenja postojećeg naselja kao homogene cjeline;
- uređenje prostora planiranjem gradnje pretežito visokih građevina;
- definiranje adekvatnog mjerila i tipologije gradnje;
- uređenje novih javnih prostora i gradske infrastrukture.

49. UPU Borovje - sjeverna zona

- plansko aktiviranje zone mješovite namjene u zonu mješovite - pretežito stambene namjene;
- planiranje otvorenoga javnog prostora parkova i veće pješačke površine;
- definiranje adekvatnog mjerila i tipologije gradnje (visine građevina do devet nadzemnih etaža);
- definiranje nove prometne mreže.

50. UPU Borovje - zona jug

- plansko aktiviranje prostora mješovite - pretežito stambene namjene;
- definiranje adekvatnog mjerila i tipologije gradnje (visine građevina do devet nadzemnih etaža);
- planiranje zone sporta i rekreacijske;
- planiranje većih parkovnih površina;
- definiranje nove prometne mreže.

51. UPU Grana

- uređenje nove zone poslovne namjene;
- mogućnost uređenje prostora za razvoj malog poduzetništva;
- uređenje novih javnih prostora i gradske infrastrukture.

52. UPU Savišće

- uređenje prostora za nove gradske programe;
- definiranje sadržaja, tipologije i formata gradnje.

53. UPU Žitnjak

- uređenje prostora za nove gradske programe;
- definiranje sadržaja, tipologije i formata gradnje.

54. UPU Branovečina I

- planiranje i definiranje sadržaja uz maksimalno respektiranje zatečenih prirodnih vrijednosti, osobito vrijednog krajolika potoka Čučerska reka i livada Oporovca na kontaktnom području dubravske visoravni i podbrežja Medvednice;
- područje krajobraza potoka Čučerska reka formira se kao cjelovita zona javnog parka koja se uređuje prema urbanim pravilima iz članka 78. ove Odluke;
- uređenje novog dijela naselja mješovite namjene u cilju podizanja urbanog standarda, povezivanja i dovršenja postojećeg naselja kao homogene cjeline;
- uređenje zona javne i društvene namjene - predškolske i školske i zone rekreacijske namjene sjeverno od zone javnog parka;
- uređenje zone mješovite namjene uz Oporovečku ulicu visokoga urbanog i oblikovnog standarda;
- definiranje sadržaja i intenziteta uređenja.

55. Branovečina II

- planiranje i definiranje sadržaja uz maksimalno respektiranje zatečenih prirodnih vrijednosti, osobito vrijednog krajolika potoka Čučerska reka i livada Oporovca na kontaktnom području dubravske visoravni i podbrežja Medvednice;
- područje krajobraza potoka Čučerska reka formira se kao cjelovita zona javnog parka koja se uređuje prema urbanim pravilima iz članka 78. ove odluke;
- uređenje novog dijela naselja mješovite namjene u cilju podizanja urbanog standarda, povezivanja i dovršenja postojećeg naselja kao homogene cjeline;
- uređenje zone javne i društvene namjene - predškolske i školske;
- definiranje intenziteta uređenja.

56. UPU Eko park Savica - Petruševac - jug

- očuvanje prirodnih vrijednosti prostora, a osobito u odnosu na zaštitu vodocrpilišta;
- uređenje tematskog parka u cilju promoviranja edukacije o zaštiti okoliša;
- formiranje krajolika u skladu s fizionomijom ravničarskoga prisavskog prostora i kontaktne zaštićene zone Savice.

57. UPU Eko park Savica - Petruševac - sjever

- uređenje tematskog parka s ciljem ponude kvalitetnih programa vezanih uz kulturu korištenja slobodnog vremena, promociju zagrebačke i hrvatske graditeljske i prirodne baštine i zaštitu okoliša (edukacija, sport i rekreacija i drugi kompatibilni sadržaji);
- očuvanje prirodnih vrijednosti prostora i zaštita vodocrpilišta;
- formiranje kvalitetno oblikovanoga kultiviranog krajolika s elementima kulturnog u skladu s fizionomijom ravničarskoga prisavskog prostora i kontaktne zaštićene zone Savice.

58. UPU Park Granešina sa sportsko - rekreacijskom zonom

- uređenje parka i rekreacijskog centra u dolini potoka Trnava u cilju povećanja kvalitete stanovanja u okolnim naseljima;
- uređenje prostora uz respektiranje zatečenih prirodnih vrijednosti.

59. UPU Sportsko-rekreacijski centar Kosničko

- očuvanje prirodnih vrijednosti prostora;
- uređenje sportsko-rekreacijskog parka kao dijela Savskog parka.

60. UPU Grmoščica

- uređenje centra sporta i rekreacije i javnog parka od važnosti za čitav grad;
- nova gradnja zatvorenih i otvorenih sportskih građevina, s gledalištem ili bez njega, i drugih prostora što služe osnovnoj djelatnosti, odnosno parka;
- zaštita ambijentalnih i prirodnih vrijednosti i posebnosti.

61. UPU Müllerov breg

- konsolidacija neizgrađenog prostora Müllerova brega stambenom izgradnjom uz poštivanje prirodnih obilježja krajolika;
- definiranje novih javnih prostora i pratećih sadržaja naselja (sportska dvorana, dvorana za kulturu), osigurati transformaciju u prostor visokog urbaniteta;
- poboljšati prometnu integraciju ovog dijela grada.

62. UPU "Prečko - zapad"

- planiranje novoga stambenog naselja s pratećim sadržajima;
- osmišljavanje prostornog koncepta naselja kao područja visokog urbaniteta, u okviru kojega će se definirati mreža javnih prostora (trgovi i pješačke površine, parkovi, dječja igrališta i dr., te površine za gradnju građevina javne namjene).

63. UPU Šimunska

- balansiranje društvene namjene s mješovitom namjenom prema konzervatorskoj podlozi nadležnog tijela zaštite.

64. UPU Stara Loza - zapad

- usklađivanje razvoja s prirodnim resursima i ograničenjima, poštujući položajnu vrijednost.

65. UPU Melinište

- planiranje javnih sadržaja, planiranje dijela naselja poštujući smjernice održivog razvoja i energetske učinkovitosti;
- planiranje rahle strukture paviljonskoga tipa u parkovnom okruženju;
- poštivanje konfiguracije terena i postojeće vegetacije;
- minimiziranje kolnog prometa osobnim vozilima.

66. UPU Resnik - Krčevine

- uređenje novog dijela naselja mješovite namjene u cilju podizanja urbanog standarda, povezivanja i dovršenja postojećeg naselja kao homogene cjeline;
- definiranje adekvatnog mjerila i tipologije gradnje;
- uređenje novih javnih prostora, ustanove društvenog standarda i gradske infrastrukture poštujući i potrebe kontaktnoga substandardnog prostora stambene gradnje;
- planiranje naselja poštujući smjernice održivog razvoja i energetske učinkovitosti.

67. UPU Jamine - Orešje

- izgradnja novoga stambenog naselja individualnih građevina uz mogućnost planiranja poteza niskih višestambenih građevina u cilju formiranja novih javnih otvorenih prostora s pratećim sadržajima;
- definiranje mreže javnih prostora, posebno poveznice ulica Jamine - Orešje te pristupa okolnim parkovnim površinama;
- evidentiranje i valoriziranje zatečenog zelenila i određivanje mjera zaštite."

Članak 52.

Članak 85. mijenja se i glasi:

"Mjere očuvanja i zaštite krajobraznih i prirodnih vrijednosti i nepokretnih kulturnih dobara propisane su zakonom i drugim propisima te odredbama ove odluke, a sadržane su u elaboratima **GENERALNI URBANISTIČKI PLAN GRADA ZAGREBA, KONZERVATORSKA PODLOGA, Opći i posebni uvjeti zaštite i očuvanja nepokretnih kulturnih dobara, Izmjena i dopuna 2015. i MJERE ZAŠTITE PRIRODE (PRIJEDLOZI ZAHTJEVA ZAŠTITE PRIRODE) ZA IZMJENE I DOPUNE GENERALNOG URBANISTIČKOG PLANA GRADA ZAGREBA - stručna podloga, 2013., iz članka 5. ove odluke.**"

Članak 53.

Članak 86. mijenja se i glasi:

"Za potrebe Generalnoga urbanističkog plana grada Zagreba izrađen je popis prirodnih vrijednosti zaštićenih na temelju Zakona o zaštiti prirode. Obavljena je sistematizacija i prikaz u tabelama za dijelove prirode po kategorijama te kartografski prikaz.

Djelatnost zaštite prirode u Hrvatskoj zasniva se na odredbama Zakona o zaštiti prirode. Prema odredbama tog zakona priroda je kao cjelina pod zaštitom, samo određeni dijelovi žive i nežive prirode, koji su zbog znanstvene, kulturno-obrazovne, povijesne ili estetske vrijednosti od posebnog značenja za Hrvatsku, stavljaju se pod posebnu zaštitu.

Zakonom o zaštiti prirode uređen je sustav zaštite i cjelovitog očuvanja prirode kao sveukupnosti biološke i krajobrazne raznolikosti.

Suvremeni pristup zaštite temelji se na očuvanju prirodnih, krajobraznih i kulturno-povijesnih vrijednosti polazeći od pretpostavke sveobuhvatne, tj. integralne zaštite nedjeljivih elemenata graditeljske i prirodne, odnosno prostorne baštine.

A Zaštićeni dijelovi prirode

A1 Zaštićena područja temeljem Zakona o zaštiti prirode na području obuhvata plana:

1. posebni rezervat šumske vegetacije;
2. značajni krajobraz;
3. spomenik parkovne arhitekture.

A2 Strogo zaštićene vrste

A3 Područja ekološke mreže, odnosno područja važna za ugrožene vrste i stanišne tipove na temelju Uredbe o ekološkoj mreži.

B Prirodna područja preporučena za zaštitu:

1. krajobraz (značajni krajobraz);
2. šume (park-šume);
3. parkovna arhitektura (spomenik parkovne arhitekture).

C Dijelovi prirode koji se štite mjerama Generalnoga urbanističkog plana grada Zagreba:

1. gradske park-šume;
2. krajobrazi i krajobrazne cjeline;
3. parkovna arhitektura.

Uređenje i zaštita dijelova prirode koji se štite mjerama GUP-a određeni su člankom 54. ove odluke.

Za sve zahvate i radove unutar područja zaštićenih na temelju Zakona o zaštiti prirode i Uredbe o ekološkoj mreži potrebno je ishoditi mjere i uvjete zaštite prirode od nadležnog tijela."

Članak 54.

Iznad članka 87. dodaje se podnaslov koji glasi:
"9.1.1. Zaštićeni dijelovi prirode (A)"

Članak 55.

Članak 87. mijenja se i glasi:

**"A1 ZAŠTIĆENA PODRUČJA TEMELJEM ZAKONA O ZAŠTITI PRIRODE
NA PODRUČJU OBUHVATA PLANA**

POSEBNI REZERVAT ŠUMSKE VEGETACIJE

- Gračec - Lukovica - Rebar (1963.) termofilne šume hrasta medunca i crnog graba na Medvednici

ZNAČAJNI KRAJOBRAZ

- Savica

SPOMENIK PARKOVNE ARHITEKTURE

- Junkovićeve put 2, Dvorac Junković, park (650)*
- Jurjevska ulica 27, vrt (26)*
- Jurjevska ulica 30 (630)*
- Trg N. Š. Zrinskog (634)*
- Trg J. J. Strossmayera (636)*
- Trg kralja Tomislava (635)*
- botanički vrt PMF-a (647)*
- botanički vrt FBF-a (591)*
- Park Ribnjak (628)*
- Mlinovi 72, Leustekov park (92)*
- Mallinov park (31)*
- park Maksimir (172)*
- Prilaz Gj. Deželića 14, VRT (881)*
- Paunovac 7, stablo obalnog mamutovca (880)*
- Perivoj srpanjskih žrtava (904)*
- park Opatovina (911)*
- Trg kralja Petra Krešimira IV. (910)*
- Trg kralja Petra Svačića (912)*

A2 STROGO ZAŠTIĆENE VRSTE

1. *Carex echinata* Murray/Zvezdasti šaš - Blato (Sveučilišna bolnica u izgradnji); Maksimir
2. *Carex ripario* Curtis/ Obalni šaš - Maksimir
3. *Carex vesicaria* L / Mjehurasti šaš - Maksimir
4. *Carex fuscus* L./Smeđi šilj - Jarun; Savica
5. *Cyperus glomeratus* L./ Klupčasti oštrik - Savica
6. *Cyperus serotinus* Roth./Kasni oštrik - Savica
7. *Equisetum hyemale* L./Zimska preslica - Blato (Sveučilišna bolnica u izgradnji)
8. *Helleborus niger* L. ssp. *macranthus* (Freyn) Schiffner /Velecvjetni kukurijek - Bizek, Borčec
9. *Ophrys apifera* Huds./ Pčelina kokica - Markuševačka Dubrava
10. *Ophrys fuciflora* Haller/Bumbarova kokica - Miroševac - Cesari; Markuševačka Dubrava;
11. *Orchis militaris* L./Kacigasti kaćun Miroševac - Cesari; Markuševačka Dubrava; Slanovec - Mihovići
12. *Orchis purpurea* Huds./Grimizni kaćun - Miroševac - Cesari

A3 PODRUČJE EKOLOŠKE MREŽE odnosno područje važno za ugrožene vrste i stanišne tipove na temelju Uredbe o ekološkoj mreži je:

- potok Dolje;

POSEBNI REZERVAT

Posebni rezervat je područje od osobitog značenja zbog jedinstvenih, rijetkih ili reprezentativnih prirodnih vrijednosti, ili je ugroženo stanište ili stanište ugrožene divlje vrste, a prvenstveno je namijenjen očuvanju tih vrijednosti.

Za zaštićena područja u kategoriji posebnog rezervata šumske vegetacije donosi se program zaštite šuma koji sadrži mjere njihove zaštite i sastavni je dio šumskogospodarskog plana te se izrađuje i provodi u sklopu šumskogospodarskog plana.

Za sve eventualne zahvate u posebnom rezervatu potrebno je ishoditi dopuštenje i utvrditi uvjete zaštite prirode nadležnog tijela.

U posebnom rezervatu dopušteni su zahvati i djelatnosti kojima se održavaju ili poboljšavaju uvjeti važni za očuvanje svojstava zbog kojih je proglašen rezervatom.

Na području i u neposrednoj okolici posebnih rezervata šumske vegetacije nisu dopušteni zahvati i radnje koje mogu negativno utjecati na očuvanje povoljnih uvjeta staništa i očuvanje stabilnosti šumske fitocenoze, a to su, ponajprije, bilo kakvi zahvati sječe u rezervatu i intenzivnija sječa u okolnom prostoru, izgradnja prometnica, eksploatacija mineralnih sirovina, hidrotehnički zahvati i dr.

ZNAČAJNI KRAJOBRAZ

Značajni krajobraz je prirodni ili kultivirani predjel velike krajobrazne vrijednosti i bioraznolikosti i/ili georaznolikosti ili krajobraz očuvanih jedinstvenih obilježja karakterističnih za pojedino područje.

U značajnom krajobrazu dopušteni su zahvati i djelatnosti koje ne narušavaju obilježja zbog kojih je proglašen.

Na području i u neposrednoj okolici područja proglašanih značajnih krajobraza nisu prihvatljivi zahvati i radnje koji mogu negativno utjecati na očuvanje povoljnih uvjeta staništa i očuvanje stabilnosti biljnih i/ili životinjskih populacija, a to su: intenzivniji zahvati sječe; izgradnja elektrana (uključujući i one na obnovljive izvore energije); eksploatacija mineralnih sirovina; hidrotehnički zahvati i melioracija zemljišta; prenamjena zemljišta; izgradnja golf igrališta; postavljanje antenskih stupova; onečišćenje nadzemlja i podzemlja; unošenje stranih (alohtonih) vrsta.

Elemente krajobraza u zaštićenim područjima, ali i ostalim krajobrazno vrijednim područjima, treba štiti u cijelosti, pri čemu posebno mjesto zauzimaju raznovrsni ekološki sustavi i stanišni tipovi, u kombinaciji s elementima ruralnog krajobraza, formiranima u uvjetima lokalnih tradicija korištenja prostora u različitim gospodarskim i povijesnim okolnostima. U planiranju je potrebno provoditi interdisciplinarna istraživanja temeljena na vrednovanju svih krajobraznih sastavnica, naročito prirodnih i kulturno-povijesnih vrijednosti unutar granica obuhvata plana. Uređenje postojećih i širenje građevinskih područja planirati na način da se očuvaju postojeće krajobrazne vrijednosti. U planiranju vodnogospodarskih zahvata treba voditi računa o krajobrazu i vodama kao krajobraznom elementu.

Za sve eventualne zahvate na zaštićenom spomeniku prirode potrebno je ishoditi uvjete zaštite prirode nadležnog tijela.

Mjere zaštite i uređenja temelje se na odrednicama:

- zadržati postojeći prostorni odnos prirodnih zajednica šuma, vodotoka, livada, vlažnih staništa u odnosu na poljodjelske površine oranica, voćnjaka, vinograda i manjih površina vrtova,
- prema mogućnostima i načinu gospodarenja obnoviti nekadašnje površine livada koje nestaju zbog širenja izgradnje ili zbog promjene načina života u prigradskim selima i naseljima,
- izraditi detaljnu valorizaciju bioloških, geoloških, kulturnih i estetskih svojstava svakoga pojedinog krajolika,
- kartirati prirodne i kultivirane biocenoze krajobraza i istaknuti specifičnost u odnosu na biljne zajednice, floru i faunu,
- prilikom uređivanja korita vodotoka očuvati prirodne tokove s pratećom vegetacijom,
- spriječiti daljnje onečišćenje medvedničkih vodotokova od otpadnih i fekalnih voda izgradnjom kanalizacijske mreže,
- očuvanje karakterističnih i vrijednih vizura,

- objekti se mogu graditi i dograđivati samo unutar građevinskog područja, nova izgradnja ne smije prelaziti karakteristične gabarite naselja, odnosno njegove povijesne strukture,
- treba izbjegavati unošenje volumena, oblika i građevinskog materijala koji nisu primjereni ambijentu i tradiciji gradnje,
- nova izgradnja i sadržaji svojim volumenom i funkcijom ne smiju utjecati na degradaciju i zagađenje krajobraza tako da mijenjaju njegova obilježja zbog kojih je zaštićen,
- udoline potoka treba očuvati u cijelosti s maksimalnom zaštitom od izgradnje,
- mogućnosti izgradnje u zaštićenom krajoliku treba prethoditi izrada krajobrazne studije.

SPOMENIK PARKOVNE ARHITEKTURE

Spomenik parkovne arhitekture je umjetno oblikovani prostor (perivoj, botanički vrt, arboretum, gradski park, drvoređ, skupina i pojedinačno stablo) koji ima estetsku, stilsku, umjetničku, kulturno-povijesnu, i odgojno-obrazovnu vrijednost.

Na spomeniku parkovne arhitekture dopušteni su zahvati i djelatnosti kojima se ne narušavaju vrijednosti zbog kojih je zaštićen.

Temeljni kriteriji za zaštitu i utvrđivanje spomeničkih vrijednosti pojedinog objekta parkovne arhitekture su očuvanost objekta, povijesno-stilska prepoznatljivost, cjelovitost i izvornost povijesnog prostora vrta, perivoja, parka, drvoređa ili kojega drugog oblika parkovnog oblikovanja, estetska očuvanost i vrijeme nastanka.

Temeljni cilj i zadatak evidentiranja objekata parkovne arhitekture je da se zaštite i očuvaju autentični prostori kao dokaz razvoja parkovne misli kroz razna povijesna razdoblja i događanja. Parkovno oblikovani prostori su integralna cjelina sa spomenicima arhitekture i dio su kulturno povijesne baštine.

Mjere zaštite i uređenja:

- zaštićene parkove i botaničke vrtove treba redovito održavati i po potrebi obnavljati sukladno povijesnoj matrici, odnosno smjernicama usklađenosti očuvanja bioloških komponenti i prostornog rasporeda elemenata parkovne arhitekture;
- uzgojno-sanitarnim zahvatima dendrofloru treba održavati u povoljnom stanju vitaliteta. Za pojedina stabla ovisno o njihovom stanju preporučljivo je izraditi studije vitaliteta kojima će se utvrditi detaljnije smjernice njihova očuvanja;
- povijesne perivoje, vrtove, drvoređe, groblja treba očuvati u cijelosti, a dopušteni su samo oni zahvati koji ne narušavaju i ne mijenjaju njihove estetske, kulturno-povijesne vrijednosti;
- perivoji, parkovi, vrtovi i dr. ne mogu se smanjivati niti prenamijeniti za druge potrebe;
- obnova spomenika parkovne arhitekture temelji se na povijesnoj matrici, izvornim biljnim vrstama drveća i grmlja na temelju prethodno izradene povijesne studije, koja će odrediti metode obnove parka, perivoja, vrta;
- nužno je ukloniti sve sadržaje koju su interpolirani unutar parkovne površine, a narušavaju povijesnu kompoziciju prostora.

Za sve eventualne zahvate potrebno je ishoditi uvjete zaštite prirode nadležnog tijela.

STROGO ZAŠTIĆENE VRSTE

Strogo zaštićene vrste su zavičajne divlje vrste koje su ugrožene ili su usko rasprostranjeni endemi ili divlje vrste za koje je takav način zaštite propisan propisima Europske unije kojima se uređuje očuvanje divljih biljnih i životinjskih vrsta ili međunarodnim ugovorima kojih je Republika Hrvatska stranka.

Zabranjeno je branje, rezanje, sječa, iskopavanje, sakupljanje ili uništavanje jedinki strogo zaštićenih biljaka, gljiva, lišajeva i algi iz prirode u njihovu prirodnom području rasprostranjenosti.

Uz očuvanje temeljnih vrijednosti zaštićenih područja i očuvanje ciljnih vrsta i staništa područja ekološke mreže od eventualne ugroze zbog neprikladne namjene na tim prostorima (i u njihovoj kontaktnoj zoni), važno je očuvati i nalazišta ugroženih i strogo zaštićenih vrsta flore.

Za sve eventualne zahvate potrebno je ishoditi uvjete zaštite prirode nadležnog tijela.

Na području obuhvata Generalnoga urbanističkog plana grada Zagreba su sljedeća evidentirana i potvrđena nalazišta strogo zaštićenih vrsta flore, proglašeni Pravilnikom o strogo zaštićenim vrstama (Narodne novine br. 144/2013), te se nalaze u Crvenoj knjizi vaskularne flore Hrvatske (Ministarstvo kulture, Državni zavod za zaštitu prirode 2005.): Blato (Sveučilišna bolnica u izgradnji), Maksimir, Jarun, Savica, Bizek, Borčec, Miroševac - Cesari, Markuševčeka Dubrava, Slanovec - Mihovići.

EKOLOŠKA MREŽA

Ekološka mreža Republike Hrvatske proglašena je Uredbom o ekološkoj mreži, te predstavlja područja ekološke mreže Europske unije Natura 2000.

Natura 2000 je ekološka mreža sastavljena od područja važnih za očuvanje ugroženih vrsta i stanišnih tipova Europske unije. Njezin cilj je doprinijeti očuvanju povoljnog stanja više od tisuću ugroženih i rijetkih vrsta te oko 230 prirodnih i poluprirodnih stanišnih tipova.

Ekološku mrežu RH (mrežu Natura 2000) prema Uredbi o ekološkoj mreži čine područja očuvanja značajna za ptice - POP i područja očuvanja značajna za vrste i stanišne tipove - POVS.

Mjere zaštite:

Za sve planove, programe i zahvate koji mogu imati značajan negativan utjecaj na ciljne vrste i staništa te cjelovitost područja ekološke mreže, potrebno je provesti postupak ocjene prihvatljivosti za ekološku mrežu. Od zahvata koji mogu imati negativan utjecaj na područja ekološke mreže posebice treba izdvojiti eventualno planirane radove regulacije vodotoka, hidroelektrane, bioplinska postrojenja, centre za gospodarenje otpadom, intenzivno širenje i/ili formiranje novih građevinskih područja, obuhvatne infrastrukturne projekte/koridore, hidrotehničke i melioracijske zahvate, golf igrališta i razvoj turističkih zona."

Članak 56.

Iznad članka 88. dodaje se podnaslov koji glasi:

"9.1.2. Dijelovi prirode preporučeni za zaštitu (B)"

Članak 57.

Članak 88. mijenja se i glasi:

"U prostoru su evidentirana prirodna područja koja po svojim biološkim, ekološkim, estetskim, stilskim te umjetničkim i kulturno-povijesnim odlikama predstavljaju kvalitetu za zaštitu. Navedena područja preporučuju se za zaštitu u kategorijama: značajnog krajobraza, park-šuma i spomenika parkovne arhitekture.

KRAJOBRAZ (ZNAČAJNI KRAJOBRAZ)

- dolina potoka Branovec s vinogradima sjeverno od Oporovca i Novoselca,
- dolina potoka Ribnjak i Okrugljak;

ŠUMA (PARK-ŠUMA)

- Jelenovac - Vrhovec
- park-šume centra,
- Tuškanac - Dubravkin put - Cmrok,
- Zelengaj, Kraljevec, Pantovčak, Prekrižje;

PARKOVNA ARHITEKTURA (SPOMENIK PARKOVNE ARHITEKTURE)

- park Grič
- Strossmayerovo šetalište,
- Ul. M. Jandrića 21, perivoj crkve sv. Franje Ksaverskog,
- Lašćinska cesta 77; vrt Očić,
- Trg maršala Tita,
- Trg I., A. i V. Mažuranića,
- Trg Marka Marulića,
- Trg Ante Starčevića,
- groblje Mirogoj s krematorijem.

PARK-ŠUME

Park-šuma je prirodna ili sađena šuma veće pejzažne vrijednosti, a namijenjena je odmoru i rekreaciji. U park-šumi dopuštene su samo radnje i mjere potrebne za održavanje i uređenje, tj. radovi koji su u skladu s njenom namjenom.

Park-šume su logičan slijed prirodnih šumskih zajednica koje se rasprostiru na odgovarajućim staništima i, što je vrlo važno, one su prirodne klimatogene zajednice koje trebaju imati poseban postupak i zaštitu.

Zagrebačke park-šume sastoje se od više šumskih zajednica. Najrasprostranjenija je šuma hrasta kitnjaka s običnim grabom. Tu šumu nalazimo u svim park-šumama pribrežja od Podsuseda do Sesveta. U nešto višim položajima hrastu kitnjaku i običnome grabu pridružuje se obična bukva tvoreći submontansku šumu s trepavičastim šašem. U zagrebačkoj nizini nalazimo u park-šumama šumu hrasta lužnjaka i običnog graba te šumu hrasta lužnjaka i velike žutilovke dok uz Savu nalazimo šumu vrba i topola.

Park-šume svojim položajem i izgledom zadovoljavaju naziv općekorisne funkcije svrstane u ekološke (zaštitne) i društvene (socijalne) funkcije. Ekološke funkcije šuma možemo diferencirati na hidrološke, protuerozijske, klimatske, protuimisijske, vjetrobrane i za zaštitu prometnica, kao i šume različitih izvora zaštite. Ekološku funkciju ima šuma integriranih zaštitnih funkcija, koja zbog toga stječe veću vrijednost sa socijalnog stajališta jer je značajno ekološko uporište koje uvjetuje stabilnost prostora.

Društvene (socijalne) funkcije diferenciraju se na turističke, estetske, rekreacijske i zdravstvene.

Estetska funkcija šuma uvjetuje u krajoliku sklad i ljepotu. Ta funkcija dolazi najviše do izražaja u urbanim zonama, tj. samim naseljima ili neposredno u njihovu okruženju. Rekreacijska funkcija šume je veća što je bliža urbanim zonama jer je pristupačnija te je i njezina upotrebnost veća.

S obzirom na zagađenja neposrednog okoliša u urbanim zonama, sve je veći broj stanovnika, koji rekreativno boravi u šumskim kompleksima. Stoga je potrebno njihovo uređenje provoditi u skladu s njenom namjenom. To se ponajprije odnosi na uređenje staza i putova, livadnih površina, izgradnju vidikovaca, paviljona, natkrivenih mjesta za odmor i dr.

Općekorisne funkcije šume ne mogu se osigurati konzervacijom zatečenog stanja, nego održavanjem trajne dinamike ravnoteže prirodnih šumskih ekosistema.

S obzirom na iznimnu važnost takvih šuma, koje su utkane u sve dijelove grada, značajni su prirodni resursi, koji zahtijevaju poseban i intenzivniji tretman u vezi sa zahvatima njege, obnove i održavanja.

Park-šumama upravlja javna ustanova. Javna ustanova donosi plan upravljanja koji se provodi godišnjim programom zaštite, očuvanja, korištenja i promicanja zaštićenog područja. Pravilnikom o unutarnjem redu pobliže se uređuju pitanja i propisuju mjere zaštite, očuvanja, unapređenja i korištenja.

Mjere zaštite i uređenja

- u park-šumama dopušteni su samo oni zahvati i radnje svrha kojih je njezino održavanje i uređenje. Radovi njege park-šuma mogu se podijeliti u ove faze: radovi s tlom radi poboljšanja edafskih uvjeta postojećem i budućem mladom naraštaju (rahlenje tla, uništavanje korova, odvodnja i dr.);
- zaštita mlade sastojine od različitih štetočina (biljaka, životinja, mikroorganizama i dr.) i nepovoljnih ekoloških čimbenika (mraz, žega, suša i dr.); njega podmlatka nakon dovršnih sječa; njega sastojina čišćenjem; njega sastojina proredom, ostali zahvati koji povećavaju estetsku i proizvodnu vrijednost stabala i sastojina u park-šumi (rezanje grana, oblikovanje krošanja, podsadiivanje i dr.);
- izraditi fitocenološku kartu i Program gospodarenja s posebnom namjenom za šumske površine predviđene za zaštitu. To se odnosi uglavnom na privatne šume, dok za šume u državnom vlasništvu postoji Šumsko-gospodarska osnova u skladu sa Zakonom o šumama;
- šume ne mogu imati druge namjene nego se trebaju očuvati u sadašnjim površinama, stoga treba izraditi kartu šumskih površina te predvidjeti i širenje šuma na ogoljelim šumskim površinama i na izvornim šumskim staništima;
- nije dopuštena izgradnja na potencijalnim šumskim površinama i u šumi;
- cilj i smjernice gospodarenja određuju se u skladu s namjenom, a to je ponajprije odmor i rekreacija;
- ophodnju treba poistovjetiti s fiziološkom zrelošću stabala;
- čuvati prirodni integritet šume i poduzimati mjere njege za održavanje zdravstvenog stanja šumskih sastojina (čišćenje i pravilan uzgoj podmlatka);
- degradirane dijelove šume treba obnoviti zadovoljavajući estetske uvjete;
- rubne zone park-šume u blizini naselja treba očistiti od različitog otpada;
- na pojedinim mjestima gdje je slaba zastupljenost podmatka i prizemnog rašća, potrebno je obavljati uzgojne zahvate na pomlađivanju šume;
- urediti putove i staze te opremiti parkovnim elementima;
- spriječiti svako daljnje širenje izgradnje unutar šumskih površina;
- čuvati i zaštititi rubne kontaktne dijelove šumskih površina prema površinama druge namjene.

Postupak zaštite prirodnih područja preporučenih za zaštitu koja se sada štite i mjerama Generalnoga urbanističkog plana, temelji se na stručnoj podlozi kojom se utvrđuju vrijednosti područja i način upravljanja tim područjem, sukladno posebnim propisima.

Evidentirane prirodne vrijednosti imaju neospornu vrijednost koju treba i nadalje čuvati osmišljenom i racionalnom namjenom prostora. Navedene prirodne vrijednosti, do donošenja zaštite, potrebno je i nadalje štiti mjerama GUP-a, osobito gdje su narušene estetske i prirodne osobitosti krajobraza, a radi sprečavanja neracionalnog korištenja prirodnih resursa.

Osnova za očuvanje evidentiranih prirodnih vrijednosti u obuhvatu Generalnoga urbanističkog plana grada Zagreba proizlazi iz Zakona o potvrđivanju Konvencije o europskim krajobrazima te Konvencije o biološkoj raznolikosti.

Temeljni ciljevi Konvencije su očuvanje i unapređenje postojeće biološke i krajobrazne raznolikosti te razumno korištenje prirodnih dobara na načelima održivosti. Zaštita i očuvanje postojećih krajobraznih i prirodnih vrijednosti Grada Zagreba provode se na temelju Zakona o zaštiti prirode i mjerama GUP-a."

Članak 58.

Iznad članka 89. dodaje se podnaslov koji glasi:

"9.1.3. Dijelovi prirode koji se štite samo mjerama GUP-a (C)"

Članak 59.

U članku 89. oznaka: "C" briše se, a iza riječi: "štititi" dodaje se riječ: "samo".

Članak 60.

U članku 90. stavku 1. iza riječi: "dobara" dodaju se riječi: "i dijelova prirode kao integralnog dijela kulturnih dobara".

Iza stavka 1. dodaje se novi stavak 2. koji glasi:

"Valorizacijom prostora evidentirana su veća prirodna područja koja po svojim prostornim, biološkim, ekološkim, estetskim i kulturno-povijesnim odlikama predstavljaju najvrjednije zelenilo unutar cjelina nepokretnih kulturnih dobara. To su prvenstveno gradske park-šume, vrijedni krajolici te parkovna arhitektura grada."

Dosadašnji stavci od 2. do 5. postaju stavci od 3. do 6.

Članak 61.

U članku 91. stavku 5. riječ: "Zaštićena" zamjenjuje se riječju: "Evidentirana".

U stavku 8. riječ: "Zaštićeni" zamjenjuje se riječju: "Evidentirani"

Članak 62.

Članak 92. mijenja se i glasi:

"Ovim su planom obuhvaćene zaštićene povijesne graditeljske cjeline na području Plana: zaštićena Povijesna urbana cjelina Grad Zagreb te zaštićene povijesne graditeljske cjeline gradskih i seoskih naselja.

U postupku zaštite povijesnih graditeljskih cjelina provedena je valorizacija po principu očuvanosti i vrijednosti prostorne i graditeljske strukture te zoniranje područja kulturnog dobra na zone zaštite 'A' i 'B'.

Mjere zaštite povijesnih graditeljskih cjelina s ucrtanim prostornim međama kulturnog dobra i utvrđenim zonama zaštite 'A' i 'B', prikazane su na kartografskom prikazu 4d) Nepokretna kulturna dobra.

Zona zaštite 'A'

Potpuna konzervatorska zaštita odnosi se na povijesnu graditeljsku cjelinu ili njezine dijelove koja sadrži iznimno dobro očuvane i osobito vrijedne povijesne strukture. Sustavom mjera zaštite u ovoj zoni utvrđuju se mjere cjelovite zaštite i očuvanja svih kulturno-povijesnih vrijednosti uz najveće moguće poštivanje tradicije, namjene i sadržaja prostora. Na području ove zone strogo se kontrolira unošenje novih struktura i sadržaja neprikladnih sačuvanim kulturno-povijesnim vrijednostima. Prilagođavanje postojećih povijesnih funkcija i sadržaja suvremenim potrebama može se prihvatiti uz minimalne intervencije u povijesne strukture. Prihvatljive su metode konzervacije, sanacije, restauracije, konzervatorske rekonstrukcije i prezentacije.

Zona zaštite 'B'

Djelomična konzervatorska zaštita odnosi se na dijelove povijesne graditeljske cjeline koja sadrži vrijedne elemente povijesnih struktura različitog stupnja očuvanosti. Sustavom mjera zaštite u ovoj zoni, utvrđuju se zaštita i očuvanje osnovnih elementa povijesno-planske matrice i karakterističnih skupina građevina, pojedinih građevina i drugih, za ukupnost određene povijesne graditeljske cjeline važnih vrijednosti, a prije svega oblika građevine i sklopova, gabarita i povijesnih sadržaja. Na području ove zone dopuštaju se intervencije u smislu prilagođavanja funkcija i sadržaja suvremenim potrebama, ali bez bitnih izmjena sačuvanih elemenata povijesnih struktura. Prihvatljive su metode konzervacije, sanacije, rekonstrukcije, interpolacije, rekompozicije i integracije radi povezivanja povijesnih s novim strukturama i sadržajima, koji proizlaze iz suvremenih potreba.

Inventarizacija i kategorizacija građevinskog fonda na području povijesnih graditeljskih cjelina

Valorizacija građevnog fonda unutar zaštićenih povijesnih cjelina provodi se radi očuvanja građevina kao predmeta zaštite, koji prezentira prepoznatljivi povijesni identitet sredine, te da se primjenom odgovarajućih mjera zaštite i konzervatorskih propozicija stvore pretpostavke za optimalnu spomeničku prezentaciju kako same građevine tako i zaštićene prostorne cjeline.

Kao osnovno načelo utvrđeno je da je svaka povijesna građevina jedan od glavnih i bitnih elemenata u strukturi povijesnog prostora i nositelj njegovih specifičnih obilježja, čuvar i prezentant njegovih povijesnih karakteristika i ambijentalnih osobitosti, odnosno dokumentira i upotpunjuje povijesnu matricu grada.

Radi zaštite i očuvanja sveukupnih kulturno-povijesnih vrijednosti, povijesne matrice i identiteta prostora te povijesnih građevina, unutar zaštićenih povijesnih cjelina da bi se stvorili uvjeti za obnovu i afirmaciju tih vrijednosti, utvrđuje se:

Kategorizacija građevnog fonda:

Kategorija Z/A

Povijesne građevine koje su pojedinačno zaštićena kulturna dobra i građevine za koje će se provesti postupak utvrđivanja svojstva pojedinačnoga kulturnog dobra.

Kategorija B0

Povijesne građevine visoke arhitektonske kvalitete i stupnja očuvanosti izvornih obilježja, a koje u bitnome određuju povijesnu fizionomiju i sliku, te ambijentalne karakteristike neposredne okoline i grada u cjelini.

Kategorija B1

Povijesne građevine određene arhitektonske kvalitete i stupnja očuvanosti izvornih obilježja; građevine koje utječu na povijesnu fizionomiju ili ambijentalnost predjela i interpolacije novijeg vremena koje su slijedile mjerilo i arhitektonsko-tipološke osobitosti pripadajuće sredine.

Kategorija B2

Povijesne građevine djelomičnog stupnja očuvanosti i izraženosti izvornih obilježja; građevine određenoga povijesnog sloja gradnje koje u određenoj mjeri upotpunjuju povijesnu fizionomiju prostora i tvore segmente specifične ambijentalnosti; građevine bez osobitih arhitektonskih vrijednosti.

Kategorija C

Povijesne građevine kojima su bitno izmijenjena izvorna obilježja, bez osobitih su arhitektonsko-graditeljskih obilježja i vrijednosti, kasnije gradnje i dogradnje, odnosno gradnja koja ne posjeduje ambijentalno ili funkcionalno značenje u povijesnoj strukturi (Donjeg grada) i koja nije formativna komponenta cjeline.

Kategorija D

Recentna produkcija koja ne podliježe konzervatorskom vrednovanju - građevine sagrađene od 70-ih godina 20. stoljeća.

Detaljne mjere zaštite provedene kategorizacije povijesnih građevina unutar zaštićenih povijesnih graditeljskih cjelina sadržane su u konzervatorskoj podlozi koja je sastavni dio Elaborata Plana.

Kategorizacija građevnog fonda povijesnih građevina unutar zaštićenih povijesnih graditeljskih cjelina sustavno će se ugrađivati u konzervatorsku podlogu.

2.a. Povijesna urbana cjelina Grad Zagreb

Povijesnu urbanu cjelinu Grad Zagreb kao kulturno dobro karakterizira povijesna slojevitost i različitost morfoloških, tipoloških, prostornih i ambijentalnih obilježja pojedinih predjela te različitost stupnja vrijednosti i očuvanosti povijesne strukture.

Na području kulturnog dobra Povijesne urbane cjeline Grad Zagreb posebnu vrijednost predstavljaju park-šume Jelenovac i Vrhovec te park-šume centra: Tuškanac - Dubravkin put - Cmrok, Zelengaj, Kraljevec, Pantovčak i Prekrižje.

S obzirom na navedena obilježja zonirana je Povijesna urbana cjelina Grad Zagreb te su određeni sustavi zaštite:

'A'- Područje izuzetno dobro očuvane i osobito vrijedne povijesne strukture

Primjenjuje se na prostorne i građevne strukture izraženih urbanističko-arhitektonskih, kulturno-povijesnih, pejzažnih ili ambijentalnih vrijednosti, naglašenog značenja za sliku grada, te s građevnom supstancom visoke spomeničke vrijednosti, koja kao graditeljsko nasljeđe Zagreba definira njegovu povijesnu urbanu matricu.

Ovim sustavom zaštite obuhvaćeni su:

- povijesna jezgra Gornjeg grada i Kaptola s povijesnim podgrađima i središnjim gradskim trgom, područje Nova Ves - Medvedgradska, područje Donjeg grada planirano i pretežno dovršeno do kraja 19. st., područja planske rezidencijalne izgradnje na podsljemenskom pobježju nastala krajem 19. stoljeća te između dvaju svjetskih ratova, područja nastala širenjem grada na istok krajem 19. i početkom 20.

stoljeća te između dvaju svjetskih ratova, prostorna cjelina središnjega gradskog groblja Mirogoj te prostorna cjelina Predsjednički dvori - vila Weiss.

Ovoj zoni odgovara režim potpune konzervatorske zaštite povijesne urbane strukture, pejzažnih obilježja te pojedinačnih građevina, unutar koje je potrebno očuvati sva bitna obilježja prostorne i građevne strukture, određene topografijom, povijesnom građevnom supstancom te raznolikošću namjena i sadržaja.

Zaštitu koja proizlazi iz spomeničkih svojstava povijesne urbane strukture, pejzažnih i ambijentalnih vrijednosti, te pojedinačno zaštićenih kulturnih dobara, potrebno je provoditi cjelovito, što podrazumijeva očuvanje i obnovu izvornih karakteristika, uklanjanje uzroka i posljedica ugroženosti te osiguranje optimalne spomeničke prezentacije kulturnog dobra.

Opći uvjeti zaštite:

- sanacija i održavanje u povijesnom kontinuitetu očuvane urbane matrice, mjerila i slike naselja, povijesne graditeljske strukture, posebno vrijednih objekata i poteza te postojeće očuvane povijesne parcelacije;
- sanacija i održavanje svake zgrade koja je sačuvala izvorna graditeljska obilježja;
- održavanje i uređivanje neizgrađenih površina i pripadajuće urbane opreme, vodeći računa o njezinim autentičnim elementima kao što su javna rasvjeta, zelenilo i hortikultura rješenja, oblikovanje i opremanje parkovnih površina, uređivanje parcela te predvrtova i karakterističnih ograda;
- svu parkovnu arhitekturu odnosno parkovne površine, drvorede, grupacije stabala, solitere, vrtove i druge oblike hortikulturnog oblikovanja treba očuvati u cjelosti, a na njima su dozvoljeni samo oni zahvati koji ne narušavaju i ne mijenjaju njihove estetske i kulturno-povijesne vrijednosti;
- parkovna arhitektura ne može se smanjivati niti prenamijeniti za druge potrebe;
- u park-šumama dozvoljeni su samo oni zahvati i radnje čija je svrha njihovo održavanje i uređenje, a cilj i smjernice gospodarenja određuju se u skladu s namjenom, koja prvenstveno služi za odmor i rekreaciju;
- unutar granica park-šuma nije dozvoljena izgradnja i šume se ne mogu prenamijeniti za druge namjene te se iste trebaju očuvati u sadašnjim površinama;
- sprječavanje nadogradnje ili dogradnje pojedinih zgrada ili pak neprimjerenih adaptacija kojima se bitno mijenja izvorna arhitektonska zamisao;
- očuvanje karakterističnih rješenja krovova i sprječavanje bitnih promjena gabarita i oblikovanja, jer su dio autentičnoga arhitektonskog rješenja i mjerodavni kao peta fasada u karakterističnoj slici naselja;
- postojeću kvalitetnu gradnju u dvorištu bloka ili parcele, koja je izgrađena sukladno ranijim propisima, moguće je zadržati, a principom postupnosti treba omogućiti odgovarajuću rekonstrukciju i uklanjanje degradirajućih elemenata i sadržaja;
- nije dopuštena ugradnja graditeljskih elemenata i opreme koja nije u skladu s autentičnim elementima gradnje;
- u naseljima ili dijelovima naselja, kao i u potezima koji su zatečeni kao devastirani ili nedovršeni, moguća je interpolacija i gradnja zamjenskih objekata, uz poštivanje mjerila i ostalih lokalnih uvjeta te uz prethodnu valorizaciju lokacije;
- za novu gradnju kao i za uređivanje gradskih trgova, preporuča se provedba javnog natječaja;
- za sve zahvate potrebno je ishoditi posebne uvjete i prethodno odobrenje nadležnog tijela za zaštitu kulturnih dobara,
- za sve kompleksne zahvate uređenja pojedinih blokova na području Donjeg grada kojima se bitno mijenja njihova postojeća prostorna i građevinska struktura/morfologija bloka potrebno je izraditi urbanistički plan uređenja.

Za sve kompleksne zahvate uređenja na području zone "A" Povijesne urbane cjeline Grad Zagreb kojima se bitno mijenja prostorna i građevinska struktura/morfologija potrebno je izraditi detaljne konzervatorske propozicije i studije bloka.

Posebni uvjeti zaštite za područje 1. GORNJI GRAD I KAPTOL, prema grafičkom prikazu:

Na području povijesnoga gradskog središta kao potpuno morfološki i strukturalno definiranom prostoru, svi zahvati u prostoru i graditeljskoj strukturi uvjetovani su obvezom poštivanja očuvanih vrijednosti i uklapanja u takav povijesno uvjetovani ambijent;

- obveza očuvanja i sanacije pojedinačnih kulturnih dobara,
- obveza očuvanja, obnove i sanacije objekata povijesne graditeljske strukture koja je po svojim arhitektonsko-oblikovnim, graditeljskim, kulturno-povijesnim, morfološkim i tipološkim obilježjima, povijesni sloj izgradnje kao nositelj i prezentant povijesnih obilježja i ambijentalnih osobitosti, te u bitnome određuje fizionomiju prostora,
- nije dopušteno uklanjanje pojedinačnih kulturnih dobara, kao i građevina koje su po svojim arhitektonsko-oblikovnim, graditeljskim, kulturno-povijesnim, morfološkim i tipološkim obilježjima, povijesni sloj gradnje vrijedan očuvanja kao nositelj i prezentant prostornih obilježja i ambijentalnih osobitosti te u bitnome određuje fizionomiju prostora,
- iznimno, takav je zahvat moguć isključivo prema uvjetima iz članka 64. Zakona o zaštiti i očuvanju kulturnih dobara te uz detaljnu valorizaciju arhitektonsko-oblikovnih i graditeljskih obilježja građevine,
- mogućnost izgradnje novih objekata kao interpolacija u definiranome povijesnom tkivu, odnosno mogućnost zamjenske gradnje, uz očuvanje karakteristične povijesne parcelacije, ograničena je isključivo na minimalan broj lokacija za koje se detaljnijom konzervatorskom obradom utvrdi mogućnost uklanjanja postojeće graditeljske strukture koja ne posjeduje spomeničku, kulturno-povijesnu, ambijentalnu i graditeljsku vrijednost; odnosno ne posjeduje obilježja graditeljske strukture vrijedne očuvanja kao povijesnog sloja izgradnje koji upotpunjuje povijesnu fizionomiju prostora ili tvori segmente specifične ambijentalnosti, s obzirom na arhitektonske, građevinske, graditeljsko-tipološke karakteristike, značajne povijesne funkcije i namjene,
- nova odnosno zamjenska izgradnja, treba u svim elementima - morfološki, mjerilom i gabaritima biti u skladu s povijesnim i ambijentalnim obilježjima lokacije i kvalitetno arhitektonsko ostvarenje, a nije dopuštena gradnja za namjene koje zahtijevaju intenzivan promet vozila,
- za novu izgradnju potrebno je provesti javni natječaj, kojem treba prethoditi detaljnija konzervatorska obrada i arheološka istraživanja.

Rekonstrukcije, adaptacije i prenamjene tavana, karakterističnih etaža, prizemlja i podruma

- rekonstrukcije, adaptacije i prenamjene potrebno je provoditi radi sanacije, uređenja, afirmacije i optimalne prezentacije izvornih povijesnih, ambijentalnih, morfoloških i strukturalnih obilježja prostora i graditeljske strukture; mjerila i očuvane karakteristične povijesne parcelacije, uklanjanja degradirajućih elemenata sadržaja; maksimalnim očuvanjem izvorne stambene namjene; te uspostavom onih namjena koji doprinose revitalizaciji ambijenta; a prema specifičnim obilježjima svake pojedine lokacije,

- nisu dopuštene rekonstrukcije, dogradnje i nadogradnje, kao intervencije na povijesnoj graditeljskoj strukturi koja je nositelj karakteristične povijesne matrice, a kojima se bitno utječe i mijenjaju izvorna/postojeća kvalitetna graditeljska i oblikovna obilježja, mjerilo i gabariti,
- iznimno, ovi zahvati su mogući na pomoćnim objektima na parceli, rekonstrukcijom kojih i eventualno minimalnim povećanjem volumena se omogućava istovremeno uklanjanje ostale nekvalitetne izgradnje na parceli;
- Adaptacije tavana
 - na prostorima, potezima, ambijentima i karakterističnim povijesnim prospektima grada, posebno na povijesnim palačama na liniji bedema Gradeca, kanoničkim kurijama na Kaptolu, kao i na zgradama koje svojim krovštem određuju sliku trga ili ulice, nisu dopuštene adaptacije i prenamjene kojima se bitno utječe na integritet povijesne strukture i mijenja izražajnost i izvornost krovne konstrukcije, te kontinuitet krovnih kosina s karakterističnom vrstom pokrova - crijepom, kao pete fasade grada,
 - adaptacija i prenamjena tavana u stambeni prostor, isključivo unutar postojećeg/izvornog gabarita, moguća je na građevinama koje po svojoj tipologiji (građanske i obrtničke kuće 18. i 19. st) tradicionalno koriste krovšta, uz uvjet da takav zahvat bude u funkciji procesa revitalizacije povijesne jezgre, poštuje osnovni tip i gabarit krovšta, te omogući građevinsku sanaciju i seizmičku zaštitu građevine,
- Adaptacije karakterističnih etaža
 - adaptacije su moguće u okvirima koji omogućavaju očuvanje izvornoga karakterističnoga tlocrtnog koncepta i konstrukcije, graditeljsko-oblikovnih i obrtničkih karakteristika i materijala interijera,
- Adaptacije prizemlja i podruma
 - nisu dopuštene adaptacije prizemlja u poslovne prostore namjena kojih nije primjerena spomeničkoj i ambijentalnoj vrijednosti prostora (skladišta, autolimarije, građevinske bravarije i sl.),
 - u uličnim i pomoćnim dvorišnim objektima moguće su adaptacije prizemlja i podruma u lokale namjena kojih je primjerena povijesnom gradskom središtu, uz uvjet da se očuvaju karakteristična izvorna graditeljska i oblikovna obilježja prostora (konstrukcija, pročelje), uz primjenu materijala i oblikovnih elemenata koji korespondiraju s tradicijskim elementima gradnje i nemaju bitnog i trajnog utjecaja na integritet povijesne strukture i ambijentalne vrijednosti; isto se odnosi i na rješenje reklamnih natpisa,
 - ulaze u te prostore osigurati iz veže, hodnika ili dvorišta pripadajućeg objekta, a izvedbom ulaza ne smiju se degradirati arhitektonsko-oblikovna i graditeljska obilježja građevine, posebno pročelja,
 - nije dopušteno rastvaranje uličnih pročelja kao i intervencije u plohu pločnika - pješačkih površina (usijecanja, gradnja pristupnog stubišta) radi izvedbe ulaza u te prostore,
 - u potpunosti treba očuvati i u maksimalnoj mjeri omogućiti prezentaciju izvornoga tradicijskoga konstruktivnog sustava - svođene konstrukcije,
 - obvezna dokumentacija za utvrđivanje posebnih uvjeta je arhitektonski snimak postojećeg stanja građevine ili dijela građevine na kojem se planira zahvat, s prikazima karakterističnih detalja, prijedlog zahvata te opis radova,
 - za rekonstrukcijske i sanacijske zahvate te adaptacije koje zadiru u konstruktivni sustav povijesnih građevina, posebno onih spomeničke vrijednosti, obvezna je provedba detaljnijih istražnih radova (konzervatorskih, restauratorskih,

- arheoloških) i statička ekspertiza građevinsko-konstruktivnog stanja i ugroženosti od vlage,
- promet - radi prometnog rasterećenja prostora potrebno je maksimalno reducirati mogućnost parkiranja na javnim površinama, posebno tamo gdje je onemogućeno pješačko komuniciranje, oko glavnih povijesnih žarišta, reprezentativnih građevina i prostora koji su nositelji identiteta prostora.

Posebni uvjeti zaštite za područje 2. DONJI GRAD, prema grafičkom prikazu:

Na području povijesnoga gradskog središta kao potpuno morfološki i strukturalno definiranom prostoru, svi zahvati u prostoru i graditeljskoj strukturi uvjetovani su obvezom poštivanja i afirmacije vrijednosti prostora - elemenata urbanog koncepta i povijesne matrice, povijesne graditeljske strukture te uklapanja zahvata u takav povijesno uvjetovani ambijent.

Karakteristični elementi urbanog koncepta i povijesne matrice:

- obveza očuvanja karakteristične mreže komunikacija, trgova, trgova-parkova i perivoja, njihovih trasa, izvornog formata i fizionomije, nivelete, regulacijske i građevne linije, parterne i hortikulturene obrade, te svih elemenata vrijedne povijesne urbane opreme;
- obveza očuvanja prostornih i funkcionalnih žarišta i simbola kontinuiteta života te povijesne organizacije prostora;
- obveza očuvanja karakterističnih, do danas očuvanih, prostornih jedinica - insula i blokova, očuvanjem njihova formata, morfologije, dimenzije, građevne linije, karakteristične parcelacije i organizacije prostora, mjerila i dispozicije objekata, parternog uređenja slobodnih površina i kvalitetnog zelenila;
- zaštita karakterističnog mjerila - visine izgradnje, radi očuvanja homogenosti strukture i povijesne slike grada, posebno raznolikosti visina uličnih građevina, što pretpostavlja da se pri interpolacijama i rekonstrukcijama treba slijediti pretežito/karakteristično mjerilo područja odnosno ambijenata, te uklapanje u određeni povijesni ambijent tako da se održi čitljivost povijesne matrice;
- obveza očuvanja i sanacije pojedinačnih kulturnih dobara;
- obveza očuvanja, obnove i sanacije objekata povijesne graditeljske strukture koja je po svojim arhitektonsko-oblikovnim, graditeljskim, kulturno-povijesnim, morfološkim i tipološkim obilježjima, povijesni sloj izgradnje kao nositelj i prezentant povijesnih obilježja i ambijentalnih osobitosti te u bitnome određuje fizionomiju prostora;
- mogućnost rekonstrukcije i sanacije objekata koji nemaju navedena obilježja povijesne graditeljske strukture vrijedne očuvanja, radi povećanja kvalitete objekata i njihove uklopljenosti u povijesni ambijent;
- nije dopušteno uklanjanje pojedinačnih kulturnih dobara te građevina koje su po svojim arhitektonsko-oblikovnim, graditeljskim, kulturno-povijesnim, morfološkim i tipološkim obilježjima, povijesni sloj gradnje vrijedan očuvanja kao nositelj i prezentant prostornih obilježja i ambijentalnih osobitosti te u bitnome određuje fizionomiju prostora. Iznimno, takav zahvat moguć je isključivo prema uvjetima iz članka 64. Zakona o zaštiti i očuvanju kulturnih dobara te uz detaljnu valorizaciju arhitektonsko-oblikovnih i graditeljskih obilježja građevina;
- mogućnost i obvezu uklanjanja objekata bez arhitektonskih vrijednosti i bez bitnoga ambijentalnog ili funkcionalnog značenja u povijesnoj strukturi Donjeg grada, odnosno koji predstavljaju izrazitu degradaciju povijesnih i ambijentalnih vrijednosti prostora.

Gradnja novih objekata

- nova odnosno zamjenska izgradnja, kao interpolacija u potezu definiranom povijesnom graditeljskom strukturom koja posjeduje spomenička obilježja, odnosno koja kao povijesni sloj izgradnje upotpunjuje povijesnu fizionomiju prostora ili tvori segmente specifične ambijentalnosti; treba u svim elementima - morfološki, mjerilom i gabaritima biti u skladu s povijesnim i ambijentalnim obilježjima lokacije - uličnog poteza, odnosno bloka; i kvalitetno arhitektonsko ostvarenje;
- za novu gradnju, potrebno je provesti javni natječaj;
- na perimetru (obodu) bloka mogućnost gradnje novih objekata, odnosno zamjenske gradnje, određena je kao:
 - mogućnost popunjenja neizgrađenih građevnih parcela,
 - zamjena dotrajalih i nekvalitetnih građevina koje nemaju utjecaja na fizionomiju prostora, ili kao cjelovit rekonstrukcijski zahvat prostorne jedinice - bloka, radi povećanja njihove prostorne, graditeljske i sadržajne kvalitete; uz obvezu očuvanja postojeće i dovršenja karakteristične koncepcije, morfoloških i strukturalnih obilježja i mjerila bloka - poteza, poštivanja karakteristične zatečene parcelacije; te kao kvalitativni doprinos i afirmacija sveukupnih vrijednosti prostora;
 - unutar prostora bloka, radi dovršenja nedefiniranih ili sređivanja degradiranih obilježja prostora ili zatečene graditeljske strukture, moguće je interpolirati nove građevine koje svojim volumenom, pozicijom i oblikovanjem, afirmiraju postojeće i stvaraju nove kvalitete, elemente uređenja i oblikovanja prostora; pri čemu ti volumeni svojim gabaritima i oblikovanjem ne smiju onemogućiti percepciju povijesnog ambijenta neposredne okoline i optimalnu spomeničku prezentaciju povijesne strukture;
- blokovi: Martićeva - Smičiklasova - Trg žrtava fašizma - Tomašićeva, blok Cesarčeva, Preradovićeva - Hebrangova - Gajeva - Berislavićeva, Žerjavićeva - Gundulićeva - Hebrangova - Preradovićeva - Trg P. Svačića, Ilica - Frankopanska - Dalmatinska - Medulićeva, Dalmatinska - Frankopanska - Prilaz Gj. Deželića - Medulićeva, Ilica - Kačićeva - Prilaz Gj. Deželića - Medulićeva, Klaićeva - Krajiška - Prilaz Gj. Deželića - Primorska, Ilica - Gundulićeva - Varšavska - Frankopanska, Ilica - Preobraženska - Trg P. Preradovićeva - Varšavska - Gundulićeva, Trg bana Jelačića - Praška - Teslina - Gajeva, Trg bana Jelačića - Petrinjska - Amruševa - Trg N. Š. Zrinskog - Praška, Frankopanska - Varšavska - Gundulićeva - Masarykova - Trg m. Tita, Gundulićeva - Varšavska - Trg P. Preradovića - Preradovićeva - Masarykova, Bogovićeva - Gajeva - Teslina - Preradovićeva, Teslina - Gajeva - Berislavićeva - Preradovićeva, Vlaška - Vončinina - Rubetićeva - Schlosserove stube, određeni su za prioritarnu izradu detaljnih konzervatorskih propozicija i studija bloka.

Gradnja visokih objekata (viših od 9 etaža) nije dopuštena:

- na prostoru sjeverno od željezničke pruge, između Trga Francuske Republike na zapadu i Heinzelove na istoku, uz iznimku prostora Bloka Badel, i bloka Kršnjavoga - Savska - Jukićeva, za koje će se parametri gradnje definirati konzervatorskim propozicijama za program natječaja, odnosno posebnim uvjetima;
- unutar prostornog koridora Središnje osi, između zgrade NSK i Trnjanske ulice, odnosno unutar vizurnih linija Most slobode, crkva sv. Marka i Most slobode, Katedrala;
- unutar prostornog koridora Savske ceste, odnosno između vizurnih pravaca Jadranski most, crkva Krista Kralja na Mirogaju, te Jadranski most i Ilički neboder;

- radi očuvanja i afirmacije urbane morfologije i matrice, isto se odnosi i na prostor uz Ulicu grada Vukovara unutar koridora definiranog postojećim građevinskim pravcima objekata Vukovarska 35 (arh. Galić), na sjeveru i Vukovarska 52 (arh. Fabris) na jugu;
- u preostalom prostoru omogućava se gradnja visokih objekata pozicioniranih, u pravilu, uvučeno od postojećih građevnih pravaca, s tim da je s obzirom na mogući utjecaj na okolnu izgradnju i vizure na središnji dio povijesne jezgre, pozicija, format i volumen takve izgradnje uvjetovan obvezom prethodne detaljnije analize svake pojedine lokacije.

Rekonstrukcije - adaptacije, nadogradnje i dogradnje na povijesnoj graditeljskoj strukturi

Rekonstrukcije - adaptacije

- Rekonstrukcije - adaptacije građevina potrebno je provoditi radi sanacije, uređenja i optimalne prezentacije izvornih povijesnih i ambijentalnih vrijednosti prostorne i graditeljske strukture; uklanjanja degradirajućih elemenata i sadržaja; maksimalnog očuvanja izvorne namjene; te uspostave onih namjena koji doprinose afirmaciji vrijednosti građevine i ambijenta.
- Adaptacije tavana
 - na prostorima, potezima, ambijentima i karakterističnim povijesnim prospektima grada, na građevinama koje svojim krovštem određuju fizionomiju prostora, sliku trga ili ulice, te na pojedinačnim kulturnim dobrima, nisu dopuštene adaptacije i prenamjene kojima se bitno utječe na integritet povijesne strukture i mijenja izražajnost i izvornost krovne konstrukcije,
 - na ostalim građevinama mogućnost adaptacije uvjetovana je obvezom očuvanja postojećeg/izvornog gabarita, tipa, konstruktivnih i oblikovnih elemenata krovšta, te omogućavanjem građevinske sanacije i seizmičke zaštite građevina.
- Adaptacije karakterističnih etaža
 - adaptacije su moguće u okvirima koji omogućavaju očuvanje izvornoga karakterističnoga tlocrtnog koncepta i konstrukcije, graditeljsko-oblikovnih i obrtničkih karakteristika i materijala interijera.
- Adaptacije prizemlja i podruma
 - nisu dopuštene adaptacije i prenamjene prizemlja i podruma u poslovne prostore namjena kojih nije primjerena spomeničkoj i ambijentalnoj vrijednosti prostora i graditeljske strukture (skladišta, autolimarije, građevinske bravarije i sl.),
 - u uličnim i dvorišnim građevinama moguće su adaptacije i prenamjene prizemlja i podruma u lokale namjena kojih je primjerena gradskom središtu, uz uvjet da se očuvaju karakteristična izvorna graditeljska i oblikovna obilježja prostora (konstrukcija, pročelje), te uz primjenu materijala i oblikovnih elemenata koji korespondiraju s tradicijskim elementima gradnje i nemaju bitnog i trajnog utjecaja na integritet povijesne strukture i ambijentalne vrijednosti; isto se odnosi i na rješenje reklamnih natpisa,
 - ulaze u te prostore osigurati iz veže, hodnika ili dvorišta pripadajućeg objekta, a izvedbom ulaza ne smiju se degradirati arhitektonsko-oblikovna i graditeljska obilježja građevine, posebno pročelja,
 - nije dopušteno rastvaranje uličnih pročelja kao i intervencije u plohi pločnika - pješačkih površina (usijecanja, gradnja prilaznog stubišta i sl.) radi izvedbe ulaza u te prostore,

- u potpunosti treba očuvati i u maksimalnoj mjeri omogućiti prezentaciju izvornoga konstruktivnog sustava (svođene konstrukcije podruma i prizemlja).

Nadogradnje

- nisu dopuštene nadogradnje pojedinačnih kulturnih dobara i povijesne graditeljske strukture koja je po oblikovnoj dovršenosti, arhitektonskim, graditeljskim, kulturno-povijesnim, morfološkim i tipološkim obilježjima povijesni sloj izgradnje kao nositelj i prezentant povijesnih obilježja i ambijentalnih osobitosti te u bitnome određuje fizionomiju prostora,
- nadogradnje kao mogući oblik intervencije prihvatljive su na pojedinim nižim građevinama koje su uokvirene višom izgradnjom, a same ne posjeduju značajna i kvalitetna arhitektonsko-graditeljska obilježja određenoga povijesnog sloja izgradnje. U slučaju nadogradnje potrebno je ostvariti oblikovnu usklađenost nadograđene etaže s ukupnim volumenom objekta i ambijentalnim osobitostima predjela.

Dogradnje

- nisu dopuštene dogradnje kojima se bitno mijenja izvorna/zatečena koncepcija i definirani gabariti građevine,
- iznimno, dogradnja kao oblik intervencije moguća je na temelju detaljnog elaboriranja stanja i potreba za očuvanje vitalnih funkcija građevine i kvalitete stanovanja.

Promet

- radi prometnog rasterećenja prostora potrebno je maksimalno reducirati mogućnost parkiranja na javnim površinama, posebno tamo gdje je onemogućeno pješačko komuniciranje, oko glavnih povijesnih žarišta, reprezentativnih građevina i prostora, koji su nositelji identiteta prostora.

Posebni uvjeti zaštite za 3. PODRUČJE PLANSKI REGULIRANE REZIDENCIJALNE IZGRADNJE DO POLOVICE 20. STOLJEĆA, prema grafičkom prikazu

- obveza očuvanja karakterističnih elemenata urbanog koncepta, povijesne matrice i fizionomije;
- obveza očuvanja karakterističnih morfoloških i strukturalnih prostornih obilježja, mjerila i tipologije gradnje, ambijentalnih i prirodnih vrijednosti predjela te prirodne konfiguracije terena;
- obveza očuvanja i sanacije pojedinačnih kulturnih dobara;
- obveza očuvanja, obnove i sanacije objekata povijesne graditeljske strukture koja je po svojim arhitektonsko-oblikovnim, graditeljskim, kulturno-povijesnim, morfološkim i tipološkim obilježjima, povijesni sloj izgradnje kao nositelj i prezentant specifičnih ambijentalnih osobitosti te u bitnome određuje fizionomiju prostora;
- mogućnost rekonstrukcije i sanacije objekata koji nemaju navedena obilježja povijesne graditeljske strukture vrijedne očuvanja, u svrhu povećanja kvalitete objekata i njihove uklopljenosti u povijesni ambijent;
- nije dopušteno uklanjanje pojedinačnih kulturnih dobara te građevina koje su po svojim arhitektonsko-oblikovnim, graditeljskim, kulturno-povijesnim, morfološkim i tipološkim obilježjima, povijesni sloj gradnje vrijedan očuvanja kao nositelj i prezentant prostornih obilježja i ambijentalnih osobitosti te u bitnome određuje fizionomiju prostora. Iznimno, takav zahvat moguć je isključivo prema uvjetima iz članka 64. Zakona o zaštiti i očuvanju kulturnih dobara te uz detaljnu valorizaciju arhitektonsko-oblikovnih i graditeljskih obilježja građevina;

- mogućnost uklanjanja objekata bez arhitektonskih vrijednosti i bez bitnoga ambijentalnog ili funkcionalnog značenja u povijesnoj strukturi predjela, odnosno koji izrazito degradiraju povijesne i ambijentalne vrijednosti prostora;
- nova ili zamjenska gradnja treba u svim elementima - morfološki, mjerilom, gabaritima i namjenom, biti u skladu s kulturno-povijesnim i ambijentalnim obilježjima lokacije, te kvalitetno arhitektonsko ostvarenje;
- pri izgradnji novih ili rekonstrukcije postojećih građevina objekata, radi očuvanja homogenosti i ambijentalnih vrijednosti predjela, potrebno je omogućiti uklapanje novog volumena u određeni povijesni ambijent tako da se održi čitljivost povijesne matrice, omogućiti oblikovanje hortikulturno uređenje slobodnih površina (predvrtova i vrtova) i očuvanje kvalitetnog zelenila; te sukladno tom maksimalno prilagodi način rješavanja prometa u mirovanju.

'B' - Područje različitog stupnja očuvanosti povijesne strukture

Primjenjuje se na dio Povijesne urbane cjeline Grad Zagreb, s vrijednom prostornom i građevnom strukturom te pretežno očuvanom kvalitetnom građevnom supstancom, odnosno gradske predjele unutar kojih su cjelovito zaokružene njegove temeljne prostorno-urbane i arhitektonsko-graditeljske karakteristike.

Ovim sustavom zaštite obuhvaćeni su:

- obodno područje Donjeg grada u granicama njegova planskog širenja na zapad, uključujući prostorne cjeline iličkih vojarni, te na istok između Petrove, Zvonimirove i Vrbanićeve ulice, s južne strane prostor do željezničke pruge, s vizurnim koridorima Savske ceste i 'Središnje osi', te sjeverni predjeli između Jelenovca, Pantovčaka, Prekrižja, Okrugljaka te predjel između Mlinova i Gračanske ceste.

Ovoj zoni odgovara režim zaštite osnovnih elemenata povijesne urbane strukture i pejzažnih vrijednosti te pojedinih skupina i pojedinačnih povijesnih građevina, unutar koje je potrebno očuvati sva bitna obilježja te strukture.

Mjere zaštite:

Za dijelove područja kulturnog dobra - Povijesna urbana cjelina Grad Zagreb, za koja je utvrđen sustav zaštite 'B', pri planiranju uređenja prostora, gradnje novih ili rekonstrukcije postojećih građevina, navedene mjere zaštite primjenjuju se adekvatno stupnju vrijednosti i očuvanosti prostorne i graditeljske strukture:

- potpuna zaštita odnosi se na očuvanje fizionomije, gabarita izgradnje, urbanih interijera i sl., uz mogućnost nužnog prilagođavanja postojeće supstance suvremenim potrebama;
- unutar prostornog koridora Savske ceste i 'Središnje osi' potpuna zaštita odnosi se na očuvanje glavnih ekspozicija, karakterističnih vizura i slike povijesne jezgre te sukladno tome određivanje gabarita nove gradnje;
- u slučaju zamjenske gradnje ili pojedinačne interpolacije, kao i rekonstrukcije postojećih zgrada, svi elementi relevantni za određivanje zahvata u prostoru - oblik i veličina građevinske parcele, namjena, veličina i oblikovanje građevine te njezin smještaj na parceli, uređenje parcele, način priključenja parcele i objekta na javnoprometnu površinu i komunalnu infrastrukturu - moraju se podrediti ograničenjima i obvezama koje proizlaze iz urbanističkih i arhitektonskih specifičnosti svakoga pojedinog naselja, odnosno lokalnim uvjetima;
- održavanje i uređivanje neizgrađenih površina i pripadajuće urbane opreme, vodeći računa o njezinim autentičnim elementima, kao što su javna rasvjeta, zelenilo i

- hortikulturalna rješenja, oblikovanje i opremanje parkovnih površina, uređivanje parcela, te predvrtova i karakterističnih ograda;
- svu parkovnu arhitekturu, odnosno parkovne površine, drvorede, grupacije stabala, solitere, vrtove i druge oblike hortikulturalnog oblikovanja treba očuvati u cijelosti, a na njima su dopušteni samo oni zahvati koji ne narušavaju i ne mijenjaju njihove estetske i kulturno-povijesne vrijednosti;
 - parkovna arhitektura ne može se smanjivati niti prenamijeniti za druge potrebe;
 - u park-šumama dopušteni su samo oni zahvati i radnje čija je svrha njihovo održavanje i uređenje, a cilj i smjernice gospodarenja određuju se u skladu s namjenom, koja prvenstveno služi za odmor i rekreaciju;
 - unutar granica park-šuma nije dopuštena izgradnja i šume se ne mogu prenamijeniti za druge namjene te se iste trebaju očuvati u sadašnjim površinama;
 - vrijedne krajolike potrebno je očuvati zadržavanjem njihova strukturnog karaktera što podrazumijeva očuvanje postojećega prostornog odnosa između neizgrađenog i izgrađenog te šumskih, livadnih površina i površina pod vinogradima, voćnjacima i oranicama;
 - u vrijednim krajolicima nužno je očuvanje prirodnih vodotoka, prirodne topografije terena i karakteristične parcelacije koja u potpunosti respektira prirodne topografske uvjete;
 - u vrijednim krajolicima nije dopušteno unošenje volumena, oblika i građevinske materijale koji nisu primjereni ambijentu i tradiciji građenja uz obavezu očuvanja karakterističnih obilježja krajolika i kvalitetnih vizura;
 - za gradnju uličnih objekata te za uređivanje gradskih trgova preporuča se provedba javnog natječaja;
 - za sve zahvate potrebno je ishoditi posebne uvjete i prethodno odobrenje nadležnog tijela za zaštitu kulturnih dobara;
 - za sve kompleksne zahvate uređenja blokova: Blok 'Badel' (Vlaška - Šubićeva - Martićeva - Derenčinova), Bornina - Erdódyjeva - Branimirova - Domagojeva, Kršnjavoga - Kačićeva - Jukićeva, Vlaška - Vončinina - Jurkovićeva - Petretićev trg, blok 'Franck', kojima se bitno mijenja njihova postojeća prostorna i građevinska struktura/morfologija bloka, potrebno je izraditi urbanistički plan uređenja.

2.b. Gradska naselja

Zaštita gradskih naselja podrazumijeva očuvanje njihove autentičnosti i poštivanje izvornih urbanističko-arhitektonskih zamisli, te se moguće intervencije u njima ponajprije odnose na sanaciju i održavanje kako prostora u cjelini, tako i svake pojedine građevine, poštujući primijenjenu karakterističnu tehnologiju i građevinske materijale.

Zaštićena gradska naselja na području obuhvata Plana:

- Dio naselja - povijesna jezgra Podsuseda, Z-1529;
- Dio naselja - povijesna cjelina Cvjetno naselje, Z-1543;
- Dio naselja - povijesna cjelina naselja 'Željeznička kolonija', Z-1530.;
- Dio naselja 'Prva hrvatska štedionica' na Trešnjevci, Z-1542;
- Dio naselja - arhitektonski ansambl gradskih vila u Novakovoj ulici, Z-1544;
- 'Zelena potkova', urbanističko-arhitektonska i parkovna cjelina trgova, Z-1536.

Zaštićena gradska naselja su očuvanja vrijedne prepoznatljive prostorne urbanističko-arhitektonske cjeline, za koje su sukladno provedenoj valorizaciji prostora utvrđene zone zaštite 'A' i 'B'.

Zona zaštite 'A' - područje iznimno dobro očuvane i osobito vrijedne povijesne strukture

Zona zaštite 'A' valorizacijom je utvrđena za gradska naselja ili njihove dijelove izraženih urbanističko-arhitektonskih, kulturno-povijesnih, pejzažnih ili ambijentalnih vrijednosti, naglašenog značenja za užu i širu sliku grada, s očuvanom graditeljskom strukturom visoke spomeničke vrijednosti.

Na području zone zaštite 'A' primjenjuje se potpuna konzervatorska zaštita povijesne urbane strukture, prostornih i pejzažnih obilježja te pojedinačnih građevina.

Zona zaštite 'B' - područje različitog stupnja očuvanosti povijesne strukture

Zona zaštite 'B' valorizacijom je utvrđena za gradska naselja ili njihove dijelove s vrijednom prostornom i pretežno očuvanom kvalitetnom graditeljskom strukturom.

Na području zone zaštite 'B' primjenjuje se konzervatorska zaštita očuvanih elemenata povijesne urbane strukture i pejzažnih vrijednosti te očuvanih pojedinih skupina i pojedinačnih povijesnih građevina.

Mjere zaštite

Mjere zaštite, uvjeti za rekonstrukciju ili novu izgradnju unutar područja zaštićenih gradskih naselja razlikuju se i primjenjuju ovisno o utvrđenoj zoni zaštite, povijesnoj matrici naselja, urbanističko-arhitektonskim i graditeljskim specifičnostima te karakterističnoj tipologiji izgradnje:

- sanacija i održavanje očuvane povijesne urbane matrice i parcelacije, mjerila i slike naselja, povijesne graditeljske strukture, posebno vrijednih poteza i građevina, radi kvalitetne spomeničke prezentacije;
- očuvanje izvornosti i autentičnosti prostora formiranjem cezura oko najvrjednijih dijelova naselja uz odvajanje novih zona za gradnju i sprečavanje njihova pretvaranje u amorfnu preizgrađenost gradskog prostora;
- sanacija i održavanje svake građevine očuvanih izvornih graditeljskih obilježja;
- održavanje i uređivanje neizgrađenih površina i urbane opreme naselja vodeći računa o zatečenim vrijednostima i obilježjima prostora kao što su zelenilo i hortikulturna rješenja, oblikovanje i opremanje parkovnih površina, urbana oprema;
- svu parkovnu arhitekturu, odnosno parkovne površine, drvorede, grupacije stabala, solitere, vrtove i druge oblike hortikulturnog oblikovanja treba očuvati u cjelosti, a na njima su dopušteni samo oni zahvati koji ne narušavaju i ne mijenjaju njihove estetske i kulturno-povijesne vrijednosti;
- parkovna arhitektura ne može se smanjivati niti prenamijeniti za druge potrebe;
- održavanje i uređivanje predvrtova s karakterističnim ogradama i slično;
- sprječavanje neprimjerenih dogradnji i/ili adaptacija građevina kojima se bitno mijenja njihova izvorna arhitektonska zamisao, gabariti, oblikovanje i stilske karakteristike;
- očuvanje izvorne i karakteristične tipologije krovova, koji značajno utječu na sliku naselja i vizure unutar i izvan njega;
- nije dopuštena ugradnja graditeljskih elemenata i opreme koja nije u skladu s autentičnim elementima gradnje;
- postojeću izgradnju unutar bloka ili parcele bez spomeničkih svojstava moguće je zadržati, uz uklanjanje neprimjerenih elemenata i sadržaja te njenim usklađivanjem sa spomeničkim i ambijentalnim vrijednostima mikrolokacije;
- za nove izgradnje, kao i za uređivanje gradskih trgova, preporuča se provedba javnog natječaja;

- u zoni zaštite 'A' iznimno je moguća interpolacija i gradnja zamjenskih građevina uz prethodnu detaljnu konzervatorsku i prostornu valorizaciju mikrolokacije i usklađivanje s postojećim spomeničkim i ambijentalnim vrijednostima;
- u zoni zaštite 'B' u slučaju nove izgradnje, zamjenske izgradnje kao i rekonstrukcije pojedinačnih građevina svi elementi relevantni za određivanje zahvata u prostoru moraju se podrediti ograničenjima i obvezama koje proizlaze iz izvornih urbanističkih i arhitektonskih specifičnosti svakoga pojedinog naselja (oblik i veličina građevinske parcele, namjena, veličina i oblikovanje građevine, materijal, uređenje parcele i smještaj građevine na parceli, način priključenja parcele i građevine na javnoprometnu površinu i komunalnu infrastrukturu);
- za sve zahvate unutar granica zaštićenih gradskih naselja potrebno je ishoditi posebne uvjete i prethodno odobrenje nadležnog tijela za zaštitu kulturnih dobara.

2.c. Seoska naselja

Zaštita seoskih naselja podrazumijeva očuvanje njihove autentičnosti i povijesne matrice, prostorne organizacije, smještaja u prirodnom okolišu, tradicijske građevne strukture i karakteristične slike naselja. Moguće intervencije u njima ponajprije se odnose na sanaciju i održavanje kako prostora u cjelini, tako i svake pojedine građevine, poštujući tradicijski način gradnje i građevinske materijale.

Zaštićena seoska naselja na području obuhvata Plana:

- Dio naselja - povijesna cjelina naselja Čučerje, Z-1547;
- Dio naselja - povijesna cjelina naselja Gornje Vrapče, Z-1537;
- Povijesna jezgra seoskog naselja Resnik, Z-2160.

Zaštićena seoska naselja su očuvane vrijedne prepoznatljive prostorne i ambijentalno-graditeljske cjeline, za koje su sukladno provedenoj valorizaciji prostora utvrđene zone zaštite 'A' i 'B'.

Zona zaštite 'A' - područje iznimno dobro očuvane i osobito vrijedne povijesne strukture

Zona zaštite 'A' valorizacijom je utvrđena za seoska naselja ili njihove dijelove izraženih kulturno-povijesnih, graditeljskih, pejzažnih i ambijentalnih vrijednosti, s očuvanom graditeljskom strukturom visoke spomeničke vrijednosti, koji pokazuju povijesni kontinuitet življenja na tom prostoru.

Na području zone zaštite 'A' primjenjuje se potpuna konzervatorska zaštita povijesne matrice naselja, prostornih i pejzažnih obilježja te pojedinačnih građevina.

Zona zaštite 'B' - područje različitog stupnja očuvanosti povijesne strukture

Zona zaštite 'B' valorizacijom je utvrđena za seoska naselja ili njihove dijelove s vrijednom prostornom i pretežno očuvanom kvalitetnom graditeljskom strukturom.

Na području zone zaštite 'B' primjenjuje se konzervatorska zaštita očuvanih elemenata povijesne urbane strukture i pejzažnih vrijednosti te očuvanih pojedinih skupina i pojedinačnih povijesnih građevina.

Mjere zaštite:

Mjere zaštite, uvjeti za rekonstrukciju ili novu izgradnju unutar područja zaštićenih seoskih naselja razlikuju se i primjenjuju ovisno o utvrđenoj zoni zaštite, ambijentalnim i pejzažnim specifičnostima, povijesnoj matrici naselja te karakterističnoj tipologiji izgradnje:

- zaštita slike naselja, njegove povijesne matrice i karakterističnog mjerila;
- zaštita reljefa i specifičnih osobina pripadajućeg krajobraza;
- očuvanje autohtonih elemenata pejzaža - šuma, livada, oranica, voćnjaka;

- afirmiranje sadnje i njegovanja autohtonih biljnih vrsta;
- zaštita i sanacija vodotoka i njihovih karakterističnih krajobraznih obilježja u sastavu seoskog naselja ili njegovoj blizini, kao i sprečavanje zagađivanja i degradacije njihova prirodnog toka;
- održavanje karakteristične povijesne matrice i organizacije prostora naselja;
- očuvanje oblika, trase i dimenzije komunikacija i ostalih javnih površina naselja;
- očuvanje prostornih detalja, visokog i niskog zelenila, ograda, mostića, prilaza okućnicama odnosno parcelama, zdenaca, bunara, raspela i drugih elementa opreme vanjskih prostora;
- njegovanje tipične organizacije parcela sa stambenim i poljoprivrednim građevinama;
- čuvanje preostalih etnoloških građevina i gospodarskih sklopova, što podrazumijeva njihovu sanaciju, restituciju i eventualno rekonstrukciju prema propozicijama nadležnog tijela za zaštitu kulturnih dobara;
- pojedinačne etnološke građevine koje su smještene unutar seoskih naselja potrebno je obnavljati i zadržati 'in situ';
- zadržavanje i očuvanje prepoznatljivih toponima, naziva dijelova naselja, zemljišta, vodotoka, šuma, livadnih površina, od kojih pojedini imaju simbolična i povijesna značenja;
- sprečavanje unošenja stranih oblikovnih i građevinskih elemenata i njegovanje tradicijskog načina oblikovanja, gradnje i materijala;
- zadržavanje visine izgradnje u granicama postojećeg mjerila naselja, s uporabom uglavnom kosog krova, oblikovno usklađenog s karakterističnim postojećim krovovima naselja;
- u zoni zaštite 'A' iznimno je moguća interpolacija i gradnja zamjenskih građevina uz prethodnu detaljnu konzervatorsku i prostornu valorizaciju mikrolokacije i usklađivanje s postojećim spomeničkim i ambijentalnim vrijednostima.
- u zoni zaštite "B" u slučaju nove izgradnje, zamjenske izgradnje kao i rekonstrukcije pojedinačnih građevina svi elementi relevantni za određivanje zahvata u prostoru moraju se podrediti ograničenjima i obavezama koje proizlaze iz izvornih urbanističkih i arhitektonskih specifičnosti svakog pojedinog naselja (oblik i veličina građevinske parcele, namjena, veličina i oblikovanje građevina, materijali, uređenje parcele i smještaj građevine na parceli, način priključenja parcele i građevine na javnoprometnu površinu i komunalnu infrastrukturu);
- ograničavanje širenja naselja i zadržavanje zelenih prirodnih cezura među naseljima kako bi se zadržala njihova samosvojnost i povijesni identitet;
- za sve zahvate unutar granica zaštićenijh seoskih naselja potrebno je ishoditi posebne uvjete i prethodno odobrenje nadležnog tijela za zaštitu kulturnih dobara."

Članak 63.

Članak 93. mijenja se i glasi:

"Ovim su planom obuhvaćeni zaštićeni povijesni sklopovi i građevine - graditeljski sklopovi, civilne građevine i sakralne građevine na prostoru grada Zagreba.

U postupku zaštite povijesnih sklopova i građevina provedena je valorizacija po principu očuvanosti i vrijednosti kulturno-povijesnih i arhitektonsko-graditeljskih karakteristika.

Mjere zaštite graditeljskih sklopova unutar obuhvata Plana, kao sastavni dio Konzervatorske podloge, prate kartografski prikazi s ucrtanim prostornim međama kulturnog dobra.

3.a. Graditeljski sklop

Zaštićeni graditeljski sklopovi su očuvanja vrijedni graditeljski i urbanističko-arhitektonski kompleksi različitih namjena (stambena, proizvodno/gospodarska, industrijska, javna, sakralna i sl.) koji su svojom visokom očuvanošću i arhitektonskom, pejzažnom vrijednošću najvažniji prostorni akcent na području grada Zagreba.

Zaštićeni graditeljski sklopovi na području obuhvata Plana:

- Park Maksimir, Maksimirski perivoj, Z-1528;
- Kompleks groblja Mirogoj, Aleja Hermanna Bollea, Z-1526;
- Kulturno-povijesna cjelina 'Pionirski grad' (Grad mladih) na Granešini, Miroševačka cesta bb, Z-2285;
- Kulturno-povijesna cjelina Pupinovo naselje, Prilaz Pavla Vuk-Pavlovića 1 - 15 i 18, Z-2288;
- Dio naselja - kolonija gradskih kuća na Ciglani, Klaićeva 9, 9A, 9B, 11, 11A, 11B, Z-1549;
- Dio naselja - stambeno naselje 'Gogoljin brijeg', Medovićeve, Filipovićeve, Ul. Ferde Kovačića, Petrova, Z-1541;
- Dio naselja - kolonija gradskih kuća 'Mali stanovi za invalide i izbjeglice iz Istre', Veprinačka 1 -15 / Mošćenička 2-16, Z-1550;
- Kurija Junković s gospodarskim objektima, s mlin-vodenicom, majurom i drugim gospodarskim objektima te parkovnom površinom vrtom i voćnjakom, Junkovićev put 2, Z-0498;
- Kukovićeve kuće, Ul. Andrije Hebranga 9 -11, Gajeve 28, Ul. Ante Kovačića 2-4, Preradovićeve 29, Z-0471;
- Kompleks bivše Prve hrvatske štedionice, danas stambeno-poslovna zgrada, Ilica 5, Margaretska 1-3, Bogovićeve 6, Z-0224;
- Kompleks stambenih kuća Nadarbine Nadbiskupije zagrebačke - 'Vatikan', Vlaška 70 A-E, 72A-C, Ul. Antuna Bauera 2-8, Martićeva 29-37, Ratkajev prolaz 1-7, Z-0491;
- Sklop dviju poslovno-stambenih ugrađenih kuća Wellisch, Martićeva 13, Vlaška 60, Z-1042;
- Dio naselja - 'Zakladni blok', kao arhitektonska cjelina trgovačko-stambenih i poslovnih zgrada, Gajeve 2, 2A, 2B, 2C / Bogovićeve 1, 1A, 1B, 2, 4 / Ul. Frana Petrića 1, 3, 5, 7 / Ilica 1, 1A, Z-1535;
- Niz najamnih stambenih zgrada, Gajeve 47, 49, 51, 51/1, 53, 55, 55/1, Z-2152;
- Stambene zgrade, Prilaz Gjura Deželića 42, 44, 46, Z-2142;
- Kompleks stambenih zgrada, Petrova 15, 15A, 15B, Lobmayerove stube 2, Babonićeve 1, Z-2144;
- Glavna zgrada kompleksa vojnih objekata 'Rudolfove vojarne', Ul. Republike Austrije 20, Z-1233;
- Zgrada Glavnog kolodvora i peroni s podzemnim pristupima i nadstrešnicama, Tomislavov trg 12, Z-0460;
- Kompleks građevina Tehničkog muzeja, Savska cesta 18, Z-213;
- Kompleks Katedrale Uznesenja Marijina, Nadbiskupskog dvora s kapelom sv. Stjepana, utverdama i parkom Ribnjakom na Kaptolu, Kaptol 31, Z-0202;
- Kompleks samostana klarisa s kaptolskom kulom "Popov turen" (Muzej grada Zagreba), Opatička 20 -22, Z-0194;

- Kompleks crkve i samostana sv. Franje Ksaverskog, s alejom Križnog puta i perivojem na Ksaveru, Jandrićeva 21 (Ksaver), Z-0724;
- Grkokatoličko sjemenište s crkvom sv. Ćirila i Metoda, Ćirilometodska 1 / Vranicanijeva 2, Z-0615;
- Samostan sestara milosrdnica s crkvom sv. Vinka Paulskog, Frankopanska 15 -17, Z-0331;
- Evangelička crkva sa župnim dvorom, Gundulićeva 28, Z-0333;
- Kompleks Franjevačkog samostana s crkvom sv. Franje Asiškog, Kaptol 9 / Opatovina 24, Z-0209;
- Dječjačko sjemenište, Voćarska cesta 106, Z-213;
- Crkva Srca Isusova sa samostanom reda Družbe Isusove, Palmotićeve 31, 33, 35, Z-0455;
- Crkva sv. Martina i salezijanski samostan, Vlaška 36, Z-0671;
- Sakralni kompleks u Markuševcu, sastavljen od župne crkve sv. Šimuna i Jude Tadeja, kapele Majke Božje Anđeoske, župnog dvora te gospodarskog objekta, Markuševečka cesta, Z-1314;
- Župna crkva Uznesenja Blažene Djevice Marije i samostan u Remetama, Česmičkoga 1, Z-1316;
- Crkva Blažene Djevice Marije i župni dvor, Granešina, Z-2282;
- Industrijski krajolik - kompleks nekadašnje Strojarnice državne željeznice, Trnjanska cesta 1, 7-11C, Z-1540;
- Industrijski krajolik - povijesna cjelina industrijskog kompleksa Paromlin, Koturaška cesta 1, Z-1533;
- Kompleks Zagrebačke pivovare sa zgradom porte, upravnom zgradom, restoranom s vrtom i vodotornjem, Ilica 224, Z-0670;
- Industrijski krajolik - povijesna cjelina industrijskog kompleksa 'Gradska klaonica i stočna tržnica', Heinzelova 66, Z-1534;
- Industrijski krajolik - povijesna cjelina Aerodrom Borongaj, dio kompleksa tvornice Končar d.d., Borongajska cesta bb, Z-1531;
- Zgrada negdašnje glavne proizvodne hale, dvokatni segment uredsko-skladišne zgrade i probni toranj s ostakljenim spojnim komunikacijskim mostom Tvornice električnih žarulja 'TEŽ' Folnegovićeve 10;
- Kompleks Psihijatrijske bolnice Vrapče s pripadajućim perivojem, Bolnička cesta 32, Z-0704;
- Kulturno-povijesna cjelina Zagrebačkog velesajma, Avenija Dubrovnik 15, Z-2951;
- Kulturno-povijesna cjelina Građevinski školski centar, Avenija V. Holjevca 3 -17, Z-2287;
- Kulturno-povijesna cjelina Brodarski institut, Avenija V. Holjevca 20, Z-2284;
- Kompleks zgrada Veterinarskog fakulteta, Heinzelova 55, Z-5249;
- Kulturno-povijesna cjelina Studentski dom 'Stjepan Radić', Jarunska 2, Z-2286;
- Urbano-arhitektonski ansambl, pješački pasaž spoja Masarykove 10 i Varšavske 3-5; Masarykova 10, Prolaz sestara Baković 1-3, Varšavska 3-5, Z-4753.

Zaštita graditeljskog sklopa podrazumijeva potpunu konzervatorsku zaštitu njegove povijesne i graditeljske strukture, prostornih i pejzažnih specifičnosti te pripadajućih pojedinačnih građevina.

Za zaštićene graditeljske sklopove, u postupku izrade rješenja o zaštiti, izrađena je konzervatorska dokumentacija s detaljnim mjerama njegove zaštite i očuvanja.

Mjere zaštite:

Mjere zaštite za zaštićene graditeljske sklopove razlikuju se i primjenjuju ovisno o njihovim urbanističko-arhitektonskim, graditeljskim i ambijentalnim specifičnostima:

- sanacija i održavanje cjelovite povijesne i graditeljske strukture radi očuvanja i kvalitetne spomeničke prezentacije graditeljskog sklopa;
- sanacija i održavanje pojedinačnih i formativnih građevina sklopa s očuvanim izvornim graditeljskim obilježjima;
- obvezna je valorizacija i izrada detaljnije konzervatorske dokumentacije s propozicijama zaštite i očuvanja, te dopuštenim i mogućim intervencijama unutar definiranih prostornih međa sklopa;
- gradnja i uređenje unutar sklopa mogući su prema detaljnim konzervatorskim i urbanističkim propozicijama nadležnih tijela, osim za sklopove za koje je obvezna izrada detaljne urbanističke dokumentacije na temelju konzervatorske podloge s propozicijama zaštite i očuvanja građevina te mogućih intervencija;
- do donošenja detaljnijeg plana na područjima označenih graditeljskih sklopova mogući su samo zahvati radi održavanja postojeće graditeljske strukture, uz mogućnost uklanjanja isključivo pojedinih građevina ili njihovih dijelova neprimjerenih elemenata i sadržaja, da bi se uskladili sa spomeničkim i ambijentalnim vrijednostima sklopa;
- svu parkovnu arhitekturu odnosno parkovne površine, drvorede, grupacije stabala, solitere, vrtove i druge oblike hortikulturnog oblikovanja treba očuvati u cijelosti, a na njima su dopušteni samo oni zahvati koji ne narušavaju i ne mijenjaju njihove estetske i kulturno-povijesne vrijednosti;
- parkovna arhitektura ne može se smanjivati niti prenamijeniti za druge potrebe;
- u park-šumama dopušteni su samo oni zahvati i radnje čija je svrha njihovo održavanje i uređenje, a cilj i smjernice gospodarenja određuju se u skladu s namjenom, koja prvenstveno služi za odmor i rekreaciju;
- unutar granica park-šuma nije dopuštena izgradnja i šume se ne mogu prenamijeniti za druge namjene te se iste trebaju očuvati u sadašnjim površinama.
- nije dopušteno uklanjanje građevine u svrhu gradnje zamjenskih, osim iznimno pod uvjetima propisanim člankom 64. Zakona o zaštiti i očuvanju kulturnih dobara;
- za gradnju unutar prostorne međe zaštićenog sklopa obvezan je javni natječaj;
- za sve zahvate unutar granica zaštićenih graditeljskih sklopova potrebno je ishoditi posebne uvjete i prethodno odobrenje nadležnog tijela za zaštitu kulturnih dobara.

3.b. Civilna građevina

Zaštićene civilne građevine su očuvanja vrijedne pojedinačne građevine koje posjeduju određeno kulturno-povijesno značenje i/ili visoke arhitektonsko-graditeljske kvalitete, različitih graditeljskih i tipoloških karakteristika te stupnja očuvanosti izvornih obilježja. Uz stambene građevine to su i građevine javne namjene, te građevine specifičnih funkcija i sadržaja: dvorci, ljetnikovci, kurije, stare škole, župni dvorovi i sl.

Zaštićene civilne građevine na području obuhvata Plana:

- Mrtvačnica na Mirogoju, Aleja Hermanna Bollea BB, Z-0682'
- Vila Kopista, Babonićeva 25, Z-5213
- Stambena kuća, Bakačeva 8, Z-1054
- Kuća Müggendorfer, Basaričekova 3, Z-0982
- Stambene kuće, Basaričekova 5, Z-0983
- Stambena kuća, Basaričekova 7, Z-0614
- Palača Jelačić, Basaričekova 22, Z-0984
- Kuća Arko, Basaričekova 24, Z-0985

- Stambena zgrada, Berislavićeva 6-8, Z-0330
- Zgrada Napretkove zadruge, Bogovićeve 1, Z-0470
- Zgrada (slobodnostojeća drvena prizemnica), Bosanska 54, Z-0728
- Poslovna zgrada 'Tempo', Boškovićeve 5, Z-2151
- Staklenik u nadbiskupskom vrtu, Branjugova 1, Z-0674
- Kuća Ružička, Ul. T. Brezovačkoga 3/ Mesnička 44, Z-0780
- Kuća Šandor, Ul. T. Brezovačkoga 4, Z-0986
- Kuća Antolković, Ul. T. Brezovačkoga 10, Z-0987
- Kuća Lefler, Ul. T. Brezovačkoga 12, Z-0988
- Ljetnikovac, Bukovačka cesta 220, Z-2281
- Ljetnikovac, Bukovačka cesta 245, Z-2954
- Ljetnikovac Tkalčić, Bukovačka cesta 254, Z-0684
- Ljetnikovac Heinzel, Bukovačka cesta 267, Z-0685
- Ljetnikovac 'Veseljak' s vrtom sjenicom, Bukovačka cesta 341, Z-0686
- Ljetnikovac Štos, Bukovečki krč 6, Z-0687
- Pogonska zgrada nekadašnje tvornice 'Iskra', Bužanova BB, Z-3674
- Zgrada pučke škole Remete, Črešnjevci 3 (stara adresa Vinec 3), Z-0688
- Zgrada (nekadašnji mlin), Črnomerec 94, Z-4001
- Palača Raffay-Plavšić (danas Hrvatski muzej naivne umjetnosti), Ćirilometodska 3, Z-0616
- Palača Erdödy-Keglević (danas Pravni fakultet), Ćirilometodska 4/ Jezuitski trg 2, Z-0617
- Stara gradska vijećnica, Ćirilometodska 5/ Kuševićeva 2/ Freudenreichova 1, Z-0618
- Stambeno-poslovna zgrada, Ćirilometodska 8/ Trg svetog Marka 10, Z-0989
- Palača Amadeo (danas Hrvatski prirodoslovni muzej), Demetrova 1, Z-0619
- Palača Mesić, Demetrova 3, Z-0990
- Kuća Makanec, Demetrova 5, Z-0991
- Palača Magdalenić-Drašković-Jelačić (danas Dječji vrtić Tatjane Marinić), Demetrova 7-9, Z-0620
- Palača Škrlec-Balbi s povijesnim bunarom u dvorištu, Demetrova 11, Z-0621
- Kuća Patačić, Demetrova 13, Z-0992
- Stambena kuća s dvokatnim tornjem, Dubravkin put 3, Z-1321
- Kula Lotrščak, Dverce 1, Z-0180
- Zgrada Osnovne škole Augusta Cesarca, Ferenščica 2. 9A, Z-4469
- Zgrada vatrogasnog doma, Fijanova 6, Z-0731
- Kuća Keglević, Frankopanska 1/ Ilica 39, Z-0669
- Palača Igerčić, Freudenreichova 3, Z-0622
- Kuća Shell s Marićevim prolazom, Gajeva 5/ Praška 6, Z-0664
- Gradska vila, Ul. Ivana Gorana Kovačića 2, Z-0661
- Ljetnikovac Kune Waidmana s vrtom, Ul. Ivana Gorana Kovačića 17, Z-1322
- Ljetnikovac Grbac s vrtom, Ul. Ivana Gorana Kovačića 33, Z-1323
- Vila Ehrlich-Marić (danas Hrvatski muzej arhitekture HAZU), Ul. Ivana Gorana Kovačića 37, Z-2953
- Vila Alexander, Gornje Prekrižje 12, Z-1056
- Vila Pflüger, Gornje Prekrižje 21, Z-5369
- Kuća Fuhrmann, Gornje Prekrižje 30, Z-0689
- Ljetnikovac Vidrić s vrtom, Gornje Prekrižje 51, Z-1317
- Ljetnikovac Sollar s vrtom, Gornje Prekrižje 75, Z-1318
- Vincilirska kuća, Gospočak 82, Z-1057
- Gospodarstvo Puntijar, Gračanska cesta 65, Z-0690

- Zgrada jašione bivše Konjaničke vojarne, Gradišćanska 26, Z-2393
- Kuća Daubači, GRIČ 1, Z-0623
- Kuća Šuflaj, Grič 2/ Kapucinske stube 1, Z-0993
- Palača Hidrometerološkog zavoda, GRIČ 3/ Markovićevo trg 1/ Strossmayerovo šetalište 16, Z-0627
- Zidanica, nekadašnji ljetnikovac biskupa Josipa Galjufa, Grškovićevo 23, Z-0497
- Zgrade Hrvatskoga glazbenog zavoda, Gundulićevo 6-6A, Z-0332
- Kuća Kallina, Gundulićevo 20/ Masarykova 19, Z-1036
- Kuća Klein, Gundulićevo 29, Z-1037
- Poslovna zgrada Elektra, Gundulićevo 32, Z-2150
- Tramvajska čekaonica Zvijezda, Gupčeva Zvijezda, Z-1055
- Nekadašnji Plemički konvikt, danas Gimnazija Tituša Brezovačkog, Habelićeva 1/ Kamenita 11, Z-0624
- Palača Zakmardi-Domin, Habelićeva 2, Z-0994
- Palača Vranyczany-Dobrinović, danas zgrada HAZU s Modernom galerijom i Kabinetom grafike HAZU, Ul. Andrije Hebranga 1 -3/ Strossmayerov trg 12, Z-0334
- Ljetnikovac (Letnik Pantovčak), Hercegovačka 81, Z-0729
- Zgrada Ocean filma, Horvaćanska cesta 32, Z-3673
- Kuća Stanković, Ilica 2/ Trg bana Jelačića 1, Z-0335
- Poslovno-stambena zgrada Srpske pravoslavne crkvene opštine, Ilica 7, Z-0336
- Zgrada SPCO, ILICA 9/ Preobraženska 2, Z-2659
- Kuća Vasić, Ilica 11, Z-2655
- Kuća Priester (Stambeno poslovna zgrada), Ilica 12, Z-0337
- Kuće Stöger i Kolmar, Ilica 13 -13/1, Z-2656
- Zgrada Lovački rog (Jägerhorn), Ilica 14, Z-0338
- Kuća Ebenspanger, Ilica 15, Z-2657
- Kuća Job, Ilica 17, Z-2658
- Stambeno-poslovna kuća, Ilica 24, Z-1038
- Zgrada Hrvatsko-slavonske zemaljske centralne štedionice, Ilica 25-27/ Gundulićevo 2, Z-5253
- Palača prve hrvatske obrtne banke d.d., Ilica 38, P-4194
- Kuća Majcen, Ilica 42, Z-0339
- Zgrada, nekadašnji hotel Pruckner, Ilica 44, Z-0445
- Kuća Rath, Ilica 55, Z-0446
- Zgrada Akademije likovnih umjetnosti s parkom, Ilica 85, Z-4740
- Palajnovka, Ilirski trg 1, Z-0995
- Vila 'Dolnji Jakčin', Jabukovac 5, Z-0727
- Vila Radan, Jabukovac 39, Z-5215
- Zgrada nekadašnje Pučke škole u Jakuševcu, Jakuševečka 82, Z-4003
- Villa Kallina s vrtom, Jandrićevo 68, Z-2155
- Ljetnikovac Andrijević, Jelenovac 44, Z-0726
- Isusovački samostan, danas Klovićevi dvori, Jezuitski trg 4, Z-0184
- Zgrada Gradske osnovne škole Jordanovac, Jordanovac 108, Z-2149
- Zgrada Kolegija Družbe Isusove, Jordanovac 110, Z-0500
- Kuća Feller-Stern, Jurišićeva 1 -1A/ Trg bana Jelačića 11, Z-0449
- Palača Stern, Jurišićeva 3, Z-5597
- Zgrada Hrvatske poštanske banke, Jurišićeva 4/ Petrinjska 1, Z-0663
- Kuća Deutsch, Jurišićeva 24, Z-1320
- Stambeno-poslovna zgrada, Jurišićeva 26, Z-1039
- Kuća Mažuranić, Jurjevska 5, Z-0659

- Vila Lubienski s pripadajućim gospodarskim objektom i parkom, Jurjevska 27, Z-0196
- Vila Feller s pripadajućim vrtom, Jurjevska 31 -31A, Z-0660
- Kuća Mlinarich, Jurjevska 32, Z-1063
- Vila Čepulić, Jurjevska 63A, Z-5536
- Kamenita vrata, Kamenita 3, Z-0181
- Zgrada, Kamenita 5, Z-0625
- Kuća, Kamenita 7, Z-0996
- Kuća Alighieri, Kamenita 9/ Habeličeva 4, Z-0997
- Kuća, Kamenita 15, Z-0998
- Kanonička kurija, Kaptol 1/ Pod zidom 11, Z-0203
- Kanonička kurija, Kaptol 3, Z-0204
- Kanonička kurija, Kaptol 4, Z-0197
- Kanonička kurija, Kaptol 5, Z-0205
- Kanonička kurija, Kaptol 6, Z-0206
- Kurija prepoziture, Kaptol 7, Z-0207
- Kantorska kurija, Kaptol 8, 8a, Z-0208
- Kanonička kurija s pripadajućim gospodarskim objektima, Kaptol 10, Z-0210
- Kanonička kurija s pripadajućim gospodarskim objektima, Kaptol 12, Z-0198
- Kanonička kurija s pripadajućim gospodarskim objektima, Kaptol 13, Z-0199
- Kanonička kurija s pripadajućim gospodarskim objektima, Kaptol 14, Z-0211
- Kanonička kurija, Kaptol 15, Z-0212
- Prišlinova kula, Kaptol 15A, Z-0658
- Kanonička kurija, Kaptol 18/1, Z-0200
- Kanonička kurija, Kaptol 19, Z-0213
- Kanonička kurija s pripadajućim gospodarskim objektima, Kaptol 21, Z-0214
- Kanonička kurija s pripadajućim gospodarskim objektima, Kaptol 22, Z-0215
- Kanonička kurija s pripadajućim gospodarskim objektima, Kaptol 24, Z-0201
- Kanonička kurija, Kaptol 26, Z-0216
- Kanonička kurija 'Lektorija' s nekadašnjom kućom notara, Kaptol 27/1, 27/2, Z-0217
- Kanonička 'Znikina' kurija, Kaptol 28, Z-0218
- Palača Nadbiskupskog sjemeništa, Kaptol 29, Z-0219
- Palača Kulmer, Katarinin trg 2 -3/ Jezuitski trg 1/ Ćirilometodska 2, Z-0999
- Zgrada Gornjogradske gimnazije, Katarinin trg 5, Z-1000
- Palača Dverce, Katarinin trg 6, Z-0626
- Tvornica duhana u Zagrebu, Klaićeva 13, Z-2646
- Zgrada Klinike za dječje bolesti, Klaićeva 18, Z-0450
- Stambena zgrada s kinodvoranom, Kordunska 1, Z-2148
- Osnovna škola Jordanovac, područna škola Kozjak, Kozjak 27, P-4178
- Poslovna zgrada - objekt nekadašnje 'Samospojne središnjice i pošte', Krapinska 45, Z-2390
- Zgrada Gimnazije, Križanićeva 4-4A, Z-2147
- Vila Rein s vrtom, Krležin Gvozd 23/ Dubravkin put 1, Z-1062
- Dom zdravlja Trnje, Kruge 44, Z-2648
- Kuća Lustig, Kumičićeva 10, Z-1040
- Zgrada III. gimnazije, Kušlanova 52, Z-2385
- Stambena zgrada, Laginjina 7 -9, Z-2146
- Kuća Gorjanović-Kramberger, Ul. V. Lisinskoga 2/ Mesnička 45, Z-0650
- Novi ljetnikovac biskupa Haulika (župni dvor sv. Jeronima), Maksimirska 125, Z-0480

- Paviljon Jeka, Maksimirski perivoj (Park Maksimir), Z-0478
- Vidikovac, Maksimirski perivoj (Park Maksimir), Z-0472
- Ljetnikovac biskupa Haulika, Maksimirski perivoj (Park Maksimir), Z-0474
- Švicarska kuća, Maksimirski perivoj (Park Maksimir), Z-0476
- Svilana, Maksimirski perivoj (Park Maksimir), Z-0482
- Pčelinjak, Maksimirski perivoj (Park Maksimir), Z-0481
- Vratarska kućica, Maksimirski perivoj (Park Maksimir), Z-0475
- Gospodarske zgrade Haulikova, Maksimirski perivoj (Park Maksimir), Z-0479
- Vila Meixner, Mallinova 14, Z-5679
- Kuća Šenoa, Mallinova 27, Z-0730
- Zgrada osnovne škole dr. Ante Starčevića, Ul. Leopolda Mandića 55, Z-4470
- Palača Zrinski, Markovićev trg 3, Z-0185
- Iblerov neboder, Martićeva 9/ Iblerov trg 7, Z-1472
- Kuća Bauda, Marulićev trg 7, Z-5465
- Zgrada Nacionalne i sveučilišne knjižnice (Hrvatski državni arhiv), Marulićev trg 21, Z-0226
- Kuća Oršić-Divković, Masarykova 21-23, Z-0451
- Zgrada Radovan - poslovno-stambena zgrada, Masarykova 22, Z-2154
- Zgrada Policijske uprave Zagreb, Matičina 4/ Petrinjska 32, Z-1041
- Kuća, Matoševa 1/ Kapucinske stube 2, Z-1001
- Kuća Brdarić, Matoševa 3, Z-1002
- Građanska kuća Lederer, Matoševa 5, Z-0187
- Građanska kuća, Matoševa 7, Z-0186
- Palača Rauch, Matoševa 9, Z-0188
- Palača Levačić, Matoševa 11/ Mesnička 38, Z-1003
- Stambene kuće, Matoševa 13/ Mesnička 40, Z-1004
- Kuća Drašković, Matoševa 15, Z-1005
- Kuća 'Frank', Mažuranićev trg 1/ Ul. Andrije Hebranga 33, Z-0452
- Stambene zgrade Strižić, Mažuranićev trg 8/ Ul. Jurja Žerjavića 16, Z-2391
- Zgrada Etnografskog muzeja, Mažuranićev trg 14, Z-0662
- Zgrada nekadašnje Hrvatske banke za promet nekretninama, Medulićeva 2/ Ilica 59, P-4133
- Muška učiteljska škola (danas zgrada Prve ekonomske škole), Medulićeva 33, Z-0453
- Kompleks zgrada Gliptoteke Hrvatske akademije znanosti i umjetnosti, Medvedgradska 2, Z-3346
- Kuća Izraela Rosenfelda, Mesnička 1, Z-0454
- Kuća Jelačić, Mesnička 4, Z-1006
- Kuća Tomich, Mesnička 6, Z-1007
- Građanska kuća, Mesnička 16, Z-0646
- Kuća pekara Krausa, Mesnička 34, Z-1008
- Stambena kuća, Mesnička 37, Z-0647
- Kuća Igerčić, Mesnička 41, Z-0648
- Palača, Mesnička 43/ Ul. V. Lisinskoga 1, Z-0649
- Kuća Tituša Brezovačkog, Mesnička 47, Z-0652
- Kuća slastičara Kordana, Mesnička 49, Z-0651
- Vila Pongratz, Mikulići 133, Z-2581
- Zgrada Državnoga osiguravajućeg zavoda, danas Croatia osiguranje d.d., Miramarska cesta 22, Z-5903
- Atelje Meštrović. Mletačka 8, Z-0191

- Kuća Juraić, Mletačka 10, Z-1009
- Ljetnikovac Wutte, Mlinarska cesta 53, Z-0654
- Vila Leustek s parkom, Mlinovi 72, Z-0692
- Kurija s perivojem i kapela u Botincu, Ul. dr. Luje Naletilića 84, Z-3447
- Vila Mallin, danas samostan sv. Josipa, Naumovac 12, Z-0696
- Ljetnikovac Naste Rojc, Nazorova 26, Z-1064
- Vila Kraus - obiteljska kuća, Nazorova 29, Z-2145
- Zgrada Pravnog fakulteta, nekadašnji samostan, Nazorova 51, Z-1324
- Dvojna kuća Belaj, Nazorova 54-54A, Z-5495
- Ljetnikovac Šafranek-Wiesner, Nazorova 55, Z-1325
- Vila Pajkurić, Nazorova 64, Z-5570
- Stambena kuća s pripadajućim vrtom, prizemnim dvorišnim objektom i kapelicom, Nova Ves 1, Z-1010
- Stambeno-poslovna kuća, Nova Ves 2/ Zvonarnička 1, Z-1011
- Kurija altarije sv. Mihovila, Nova Ves 3, Z-1475
- Prebendarska kurija sv. Uršule na Novoj Vesi 4/1 i kurija na Novoj Vesi 4, Nova Ves 4 -4/1, Z-0656
- Dvije ugrađene stambene kuće, Nova Ves 5 -5A, Z-1476
- Prebendarska kurija altarije sv. Doroteje, Nova Ves 6, Z-0483
- Prebendarska kurija altarije sv. Magdalene, Nova Ves 7, Z-0484
- Prebendarska kurija altarije sv. Jakova, Nova Ves 8, Z-0485
- Prebendarska kurija, Nova Ves 12, Z-0486
- Nekadašnja zgrada Biskupske ubožnice, danas Zagreb film, Nova Ves 18, Z-0487
- Slobodnostojeća, prizemna, stambena kuća, Nova Ves 22, Z-1477
- Ljetnikovac biskupa Aleksandra Alagovića, Nova Ves 86, Z-0489
- Vila Okrugljak, Okrugljak 6, Z-0499
- Uglozna, četverokrilna jednokatna stambeno-poslovna palača, Opatička 2/ Kamenita 2, Z-1012
- Nekadašnja palača grofa Bombellesa, Opatička 4, Z-1013
- Trokrilna stambena palača Rauch, Opatička 6, Z-1014
- Stambena kuća, Opatička 7, Z-1015
- Palača Bužan, Opatička 8, Z-0628
- Zgrada, Opatička 9, Z-0629
- Palača bogoštovlja i nastave, danas Instituta za hrvatsku povijest, Opatička 10, Z-0192
- Kuća Geisler, Opatička 11, Z-1016
- Palača grofa Kristofora Oršića, Opatička 12, Z-1017
- Palača Oršić (danas Učenički dom Marije Jambrišak) s vrtom, Opatička 14, Z-0630
- Zgrada, Opatička 15, Z-0631
- Kuća bilježnika Štajdahera s vrtom, Opatička 16, Z-1018
- Palača Drašković/Ilirska dvorana, Opatička 18, Z-0193
- Kuća Iliraca, Opatička 21, Z-0632
- Kuća Bedeković, Opatička 23, Z-0633
- Kuća Frigan, Opatička 27/ Demetrova, Z-0195
- Palača Drašković (danas zgrada Državnog arhiva u Zagrebu), Opatička 29/ Demetrova 17, Z-2582
- Zgrada, Opatovina 11/ Skalinska 4, Z-0657
- Kuća Dornik i prizemna kuća uz ulicu, Opatovina 23, Z-1019
- Kuća pekara Fuchsa, Opatovina 25, Z-1020
- Vila Ilić, Paunovac 7, Z-2153

- Novinarski dom, Perkovčeva 2/ Rooseveltov trg 4/ Ul. Ljudevita Farkaša Vukotinovića 4, Z-2-952
- Kuća Frisch i jednokatna dvorišna zgrada, Petrinjska 11, Z-1044
- Kuće Eisner (dvije stambene zgrade), Petrinjska 50-52, Z-2389
- Zgrada Tehnološkog fakulteta, Pierottijeva 6, Z-0666
- Stambeno-poslovna zgrada, Preobraženska 4, Z-1043
- Kuća Winkler - stambena zgrada, Preradovićeve 14, Z-2143
- Jednokatna stambena zgrada, Preradovićeve 24, Z-0457
- Ugrađena jednokatna, stambena kuća, Prilaz Gjüre Deželića 4, Z-1473
- Zgrada Kockica, Prisavlje 14, Z-3677
- Kuća, Radićeve 5, Z-1021
- Kuća Kostelec, Radićeve 12/ Tkalčićeva 11, Z-1022
- Kuća Cerovšek, Radićeve 20/ Krvavi most 1, Z-1023
- Kuća Demeter-Corvin, Radićeve 24, Z-1024
- Kuća Tiskara Albrecht, Radićeve 26/ Kožarska 3, Z-1025
- Zgrada Prve hrvatske štedionice, Radićeve 30/ Kožarska 7, Z-5212
- Palača Dömöthorfy, Radićeve 32, Z-1319
- Kuća senatora Kovačića, Radićeve 37/ Kamenita 1, Z-0634
- Kuća Bužan, Radićeve 64, Z-0635
- Kuća Bužan, Radićeve 66, Z-1028
- Zgrada Osnovne škole Rapska s pripadajućim školskim dvorištem i parkom, Rapska 3, Z-3675
- Nekadašnja pogranična stražarnica, Remetinečka cesta 1, Z-1058
- Kuća Schwartz s vrtom, Remetski kamenjak 28, Z-0694
- Palača Mikuličić, Ribnjak 1, Z-5551
- Stambena zgrada, Ribnjak 16, Z-2131
- Stambena zgrada, Ribnjak 20, Z-2130
- Stambena zgrada, Ribnjak 38, Z-2129
- Ljetnikovac Vila Olga s parkom, Rim 84, Z-0695
- Vila Frangeš, Rokov perivoj 2, Z-0653
- Obiteljska kuća Deutsch, Rokov perivoj 8, Z-1326
- Obiteljska kuća, Rokova 9, Z-2132
- Zgrada Donjogradske gimnazije, Rooseveltov trg 5, Ul. J. Kršnjavoga 2, Ul. Vjekoslava Klaića 1, Z-0459
- Željeznički Zeleni most na Savi, Savska cesta, P-3853
- Savski most - stari cestovni most u produžetku Savske ceste, Savska cesta/ Remetinečka cesta, Z-0679
- Francuski paviljon Zagrebačkog zbora, u krugu Studentskog centra, Savska cesta 25, Z-0678
- Dvije zgrade sa spojnim dijelom Ministarstva unutarnjih poslova RH, Savska cesta 39/ Ulica grada Vukovara 33, Z-5808
- Poslovni toranj Zagrepčanka, Savska cesta 41, Z-2800
- Sklop zgrada bivše Ženske realne gimnazije sestara milosrdnica sv. Vinka Paulskog u Zagrebu, s igralištima i parkom, danas zgrada Učiteljske akademije, Savska cesta 77, Z-5267
- Zgrada Gradske osnovne škole 'August Šenoa', Selska cesta 95, 95-1, 95-2, Z-1059
- Palača Hrvatske poljodjelske banke d.d., Smičiklasova 17/ Martićeva 6/ Patačićina 1, Z-5254
- Zgrada Osnovne škole Kustošija, Sokolska 7, Z-3930
- Kuća Lukanc, Stančićeva 1, Z-1045

- Starčevićev dom, Starčevićev trg 6/ Tomislavov trg 13, Z-1046
- Palača Matice hrvatske, Strossmayerov trg 4/ Matičina 2, Z-0668
- Kuća Rado, Strossmayerov trg 7, Z-2135
- Kuća Slavex, Svačićev trg 13, Z-1047
- Stambena zgrada 'Kemikalija', Svačićev trg 14, Z-5537
- Kompleks nekadašnjeg Novincijata sestara milosrdnica svetog Vinka Paulskog, Sveti Duh 129, Z-4002
- Zgrada Slavenske, kasnije Državne hipotekarne banke u Zagrebu, Šošarićeva 2 -4/ Vlaška 53, Z-5279
- Zgrada Hrvatskoga liječničkog doma, Šubićeva 9, Z-1060
- Stambena zgrada, Šubićeva 64, Z-2156
- Stambeno-poslovna kuća, Tkalčićeva 14, Z-0171
- Stambeno-poslovna kuća, Tkalčićeva 16/ Skalinska 2-2A, Z-0172
- Stambeno-poslovna kuća, Tkalčićeva 18/ Skalinska 1, Z-0173
- Stambena kuća, Tkalčićeva 20, Z-0174
- Stambeno-poslovna kuća, Tkalčićeva 25, Z-0175
- Stambeno-poslovna kuća, Tkalčićeva 27/ Kožarska 2, Z-0176
- Stambena kuća, Tkalčićeva 29/ Kožarska 4, Z-0177
- Jednokatna stambena zgrada, Tkalčićeva 31/ Kožarska 6, Z-0178
- Poslovno-stambena zgrada, Tkalčićeva 33, Z-0179
- Stambeno-poslovna zgrada, Tkalčićeva 36, Z-0167
- Stambeno-poslovna zgrada, Tkalčićeva 63, Z-0168
- Stambena zgrada, Tkalčićeva 68, Z-0169
- Stambena zgrada, Tkalčićeva 78, Z-0170
- Kuća Peleš, Tomićeva 3, Z-1048
- Kuća Feller s interierom, Tomislavov trg 4, Z-5535
- Kuća Bukovac, Tomislavov trg 18, Z-2280
- Umjetnički paviljon, Tomislavov trg 22, Z-0222
- Gradsko dječje sklonište, Trakošćanska 45, Z-3671
- Stambeno-poslovna zgrada, Tratinska ulica 71 -73, Z-3678
- Stambeno-poslovna zgrada, Tratinska ulica 77, 79/ Nova cesta 103, Z-3679
- Kuća Rado, Trg bana Jelačića 5/ Pod zidom 4, Z-1049
- Zgrade nekadašnje Gradske štedionice, Trg bana Jelačića 9-10/ Cesarčeva 2, Z-
- Kuća Živković, Trg bana Jelačića 12, Z-0447
- Kuća Felbinger, Trg bana Jelačića 15, Z-0448
- Palača burze za robu i vrednote, Trg hrvatskih velikana 3/ Ul. F. Račkoga 1/ Martićeva 2, Z-0225
- Zgrada Gospodarskog društva, Trg maršala Tita 3, Z-0461
- Zgrada Hrvatskoga učiteljskog doma, Trg maršala Tita 4/ Ul. Andrije Hebranga 40, Z-0462
- Kompleks zgrada "Hrvatskog sokola" i "Kola", Trg maršala Tita 5, 6, 6A, 7, Z-0667
- Zgrada Obrtne škole i Muzeja za umjetnost i obrt, Trg maršala Tita 9 -11, Z-0463
- Zgrada Sveučilišta u Zagrebu, Trg maršala Tita 14, Z-0464
- Zgrada Hrvatskoga narodnog kazališta, Trg maršala Tita 15, Z-0221
- Glazbeni paviljon i ostala oprema parka, Trg Nikole Zrinskog, Z-0469
- Palača Buratti (zgrada Vrhovnog suda Republike Hrvatske), Trg Nikole Zrinskog 3, Z-0465
- Kuća Antolković, Trg Nikole Zrinskog 6/ Đorđićeva 1, Z-0466
- Palača Hrvatske akademije znanosti i umjetnosti, Trg Nikole Zrinskog 11, Z-0223
- Palača Medaković, Trg Nikole Zrinskog 15, Z-1050

- Palača Ožegović, Trg Nikole Zrinskog 17/ Berislavićeva 1, Z-0467
- Palača Vranyczany-Dobrinović (danas zgrada Arheološkog muzeja), Trg Nikole Zrinskog 19, Z-0468
- Zgrada Gradske vijećnice, Trg Stjepana Radića 1, Z-2141
- Koncertna dvorana 'Vatroslav Lisinski' i Dom Matice iseljenika, Trg S. Radića 4/ Trnjanska cesta BB, Z-0677
- Župni dvor s gospodarskom zgradom u Čučerju, Trg sv. Marije Čučerske 2, Z-2960
- Palača Banski dvori, Trg svetog Marka 1, Z-0636
- Palača Banski dvori, Trg svetog Marka 2/ Matoševa 12, Z-0637
- Kuća Ferić, Trg svetog Marka 3/ Mletačka 2, Z-0638
- Palača Ustavnog suda Republike Hrvatske, Trg svetog Marka 4, Z-0639
- Župni dvor crkve sv. Marka Evanđelista, Trg svetog Marka 5/ Basaričekova 1, Z-0640
- Palača Grlečić-Jelačić, Trg svetog Marka 9, Z-0641
- Zgrada Doma hrvatskih likovnih umjetnika, Trg žrtava fašizma BB, Z-0665
- Robna kuća Na-Ma Trnsko, Trnsko 29, Z-0680
- Drveni paviljon, Tuškanac, Z-0495
- Vila Paskiević-Čikara, Tuškanac 10/ Krležin Gvozd 2, Z-2394
- Vila Benedik, Tuškanac 14, Z-2958
- Obiteljska kuća Nikić, danas Dom za djecu i mladež, Tuškanac 15, Z-1327
- Vila Baranyai - obiteljska kuća s pripadajućim vrtom, Tuškanac 18, Z-2140
- Obiteljska kuća Mihelj-Kroflin, Tuškanac 21/1, P-3118
- Vila Hühn, Tuškanac 24, Z-5216
- Ljetnikovac Werner, Tuškanac 36, Z-1328
- Vila Botteri, Tuškanac 54 A, Z-0655
- Vrt 'Capanik', Tuškanac 100, Z-0496
- Kuća Sinković, Ulica grada Vukovara 35-35A, Z-1029
- Stambena zgrada, Ulica grada Vukovara 43-43A, Z-2138
- Stambeni blok, Ulica grada Vukovara 43-43A, Z-0675
- Višestambena osmerokatnica Vojne mornarice, Ulica grada Vukovara 52 A-E, Z-5974
- Uredska zgrada (GPGZ PU Trnje i Katastar), Ulica grada Vukovara 56-60, Z-5767
- Stambena zgrada, Ulica grada Vukovara 62 A-D, Z-2137
- Zgrada Radničkog sveučilišta 'Moše Pijade', Ulica grada Vukovara 68, Z-0676
- Uredska zgrada 'Palača pravde', Ulica grada Vukovara 84 -86, Z-5773
- Višestambena zgrada 'Kruge', Ulica grada Vukovara 222 -224, Z-5975
- Višestambena zgrada, Ulica grada Vukovara 238, Z-5899
- Sklop građevina Fakulteta elektrotehnike i računarstva, Unska 3, Z-5675
- Zgrada kina 'Europa', Varšavska 3, Z-3929
- Kuća Kreneis-Horvat, Vijenac 6, Z-5676
- Stambena kuća, Visoka 4, Z-0190
- Stambena zgrada, Visoka 6, Z-0189
- Palača Babočaj-Gvozdanić s vrtom, Visoka 8, Z-1030
- Stambena kuća s vrtom, Visoka 10, Z-1031
- Kuća Brigljević s vrtom, Visoka 12, 12/1, Z-1032
- Kuća Hoch-Marjanović, Visoka 14, Z-0642
- Kuća Sablić, Visoka 16, Z-0643
- Vila Rastić-Turković s vrtom, Visoka 18, Z-0644
- Palača Pongratz u Visokoj 22 i kuća u Mesničkoj 23 s pripadajućim vrtom, Visoka 22/ Mesnička 23, Z-0645

- Kuća Lacković-Žigrović, Vlaška 5, Z-0490
- Orfanotrofij (danas Katolički bogoslovni fakultet), Vlaška 38, Z-0672
- Zgrada, bivši hotel 'Sidro', Vlaška 40, Z-1052
- Kuća Rosinger, Vlaška 69, Z-1053
- Biskupska vrtna kuća, Vlaška 72, Z-0492
- Topnička vojarna, Vlaška 87, Z-0494
- Vila Deutsch, Vončinina 20, Z-2136
- Kuća Špulka, Vranicanijeva 1, Z-1033
- Stambena prizemnica, Vranicanijeva 4, Z-1034
- Stambeno-poslovna prizemnica, Vranicanijeva 6, Z-1035
- Stara zgrada škole u Gornjem Vrapču, Vrapčanska 116, Z-0703
- Kurija župnog dvora u Gornjem Vrapču, Vrapčanska 165, Z-0720
- Zgrada strojarnice zdenca Gradskog vodovoda, Zagorska 1/ Magazinska cesta, P-3644
- Kuća Blažeković, Zamenhoffova 1, Z-1061
- Stambena zgrada, Zorkovačka 2-4, Z-3672
- Kuća Bollé, Ul. Jurja Žerjavića 4, Z-1051
- Zgrada stare škole, Žitnjak Martinci 57, Z-3933
- Zgrada Matice hrvatskih obrtnika, Ilica 49, Z-6411
- Vila Petaj, Jabukovac 35, P-4458
- Zgrada Našičke tvornice tanina i paropila d.d., danas "Exportdrvo" d.d., Trg Marka Marulića 18 / Ul. Ljudevita Farkaša Vukotinovića 1, P-4523
- Vila Cuvaj, Zamenhofova 17, Z-6097
- Zgrada Kuća Varga, Ilica 34, P-4954

Zaštita civilne građevine podrazumijeva potpunu konzervatorsku zaštitu svih očuvanih izvornih obilježja u vanjštini i unutrašnjosti građevine, mjerila, oblikovanja, graditeljskih i konstruktivnih elemenata, posebno pročelja, krovišta, stubišta te osnovnog konstruktivnog sustava, kao i očuvanih vrijednih izvornih elemenata oblikovanja i opreme u interijeru te izvorne namjene. Također, zaštita obuhvaća i pripadajuće parcele odnosno posjed s kojima čini izvornu kvalitetnu cjelinu.

Mjere zaštite:

- očuvanje i sanacija civilne građevine u svim njenim dijelovima, arhitektonskim i tipološkim karakteristikama i izvornoj namjeni; zajedno s pripadajućom parcelom ili posjedom s kojima čini cjelinu, a sve radi očuvanja i kvalitetne spomeničke prezentacije;
- nužnost sustavnog praćenja i kontrole stanja civilne građevine;
- svi zahvati trebaju omogućiti očuvanje, sanaciju i obnovu izvornih arhitektonskih i tipoloških karakteristika civilne građevine te pripadajuće parcele ili posjeda, u pravilu, uz očuvanje izvorne namjene, a eventualna nova namjena mora se prilagoditi očuvanoj građevnoj strukturi;
- nisu dopuštene intervencije koje mogu ugroziti spomenički karakter, bilo da se radi o rekonstrukciji, nadogradnji, preoblikovanju, preparcelaciji, bilo prenamjeni u sadržaje koji nisu primjereni karakteru građevine, odnosno karakteru šireg okoliša;
- nije dopuštena ugradnja i zamjena građevnih elemenata, materijala i opreme (PVC ili metalna stolarija, pokrov bitumenskom šindrom i sl.) koji nisu primjereni povijesnom i spomeničkom karakteru građevine;
- svu parkovnu arhitekturu, odnosno parkovne površine, drvorede, grupacije stabala, solitere, vrtove i druge oblike hortikulturnog oblikovanja treba očuvati u cijelosti, a na njima su dopušteni samo oni zahvati koji ne narušavaju i ne mijenjaju njihove estetske i kulturno-povijesne vrijednosti;

- parkovna arhitektura ne može se smanjivati niti prenamijeniti za druge potrebe;
- nije dopušteno uklanjanje građevine radi gradnje zamjenskih, osim iznimno pod uvjetima propisanim člankom 64. Zakona o zaštiti i očuvanju kulturnih dobara;
- za sve zahvate na kulturnom dobru potrebno je ishoditi posebne uvjete i prethodno odobrenje nadležnog tijela za zaštitu kulturnih dobara.

3.c. Sakralna građevina

Zaštićene sakralne građevine su očuvanja vrijedne pojedinačne sakralne građevine koje spadaju među najstarije i najvrjednije kulturno-povijesne i arhitektonsko-graditeljske spomenike na zagrebačkom prostoru. Župne crkve najstarijih zagrebačkih župa, očuvane crkve, kapele i poklonci na užem i širem području grada, nezaobilazni su dio povijesnog kontinuiteta naseljenih prostora, ujedno i prepoznatljivi orijentiri i akcenti u prostoru.

Zaštićene sakralne građevine na području obuhvata Plana:

- Kompleks arkada s crkvom Krista Kralja na Mirogoju, Aleja Hermanna Bollea BB, Z-0681
- Kapela sv. Martina, Aleja Seljačke bune, Podsused (kod Sutinskih vrela), Z-0718
- Župna crkva Pohoda Blažene Djevice Marije, Dolac, Z-1474
- Crkva sv. Mihaela Arhandela, Gračani, Z-0723
- Crkva sv. Marka Evanđelista, Jakuševac, Jakuševička 80, Z-0709
- Crkva sv. Katarine Aleksandrijske, Katarinin trg, Z-0183
- Kapela sv. Jurja, Maksimirski perivoj (Park Maksimir), Z-0473
- Crkva sv. Klare u Klari, Mrkšina 67, Z-0712
- Kapela Majke Božje žalosne, Nova Ves, Z-1471
- Crkva sv. Ivana Krstitelja, Nova Ves, Z-0488
- Kompleks crkve sv. Marije Pomoćnice i Omladinskog doma salezijanaca, Omiška 8 -10, Z-4468
- Crkva sv. Preobraženja, Preobraženska, Z-0456
- Crkva sv. Blaža, Prilaz Gjura Deželića/ Primorska, Z-0220
- Kapela sv. Roka u Šestinama, Prilaz Kraljičinu zdencu (Šestine), Z-2386
- Kapela sv. Roka, Rokov perivoj, Z-0458
- Crkva sv. Antuna u Stenjevcu, Samoborska cesta 94, Z-3571
- Crkva sv. Marka Križevčanina, Selska cesta 91, Z-2134
- Crkva Uznesenja Blažene Djevice Marije, Stenjevec 5, Z-0719
- Crkva sv. Mirka, Šestinski trg (Šestine), Z-2157
- Crkva Pohoda Blažene Djevice Marije u Čučerju, Trg sv. Marije Čučerske, Z-0722
- Crkva sv. Marka Evanđelista, Trg svetog Marka, Z-0182
- Biskupski majur (danas Uršulinski samostan), Vlaška 75/ Vončinina 1, Z-0493
- Crkva sv. Petra i župni dvor, Vlaška 93, Z-0673
- Crkva sv. Barbare, Vrapčanska, Z-0721
- Kapela sv. Križa, Ilirski trg, P-4491

Zaštita sakralnih građevine podrazumijeva potpunu konzervatorsku zaštitu svih očuvanih izvornih obilježja u vanjštini i unutrašnjosti građevine, mjerila, oblikovanja, graditeljskih i konstruktivnih elemenata, kao i vrijednih izvornih elemenata oblikovanja i opreme u interijeru te očuvanih sakralnih inventara. Također, zaštita obuhvaća i pripadajuće neposredno okruženje koje, svojom funkcijom, povijesno-kulturološkim karakteristikama i ambijentalnim vrijednostima, čini sa sakralnom građevinom nedjeljivu cjelinu.

Mjere zaštite:

- očuvanje i sanacija sakralne građevine u svim njenim dijelovima, arhitektonskim i tipološkim karakteristikama; zajedno s pripadajućom parcelom ili parcelama s kojima čini cjelinu, a sve radi očuvanja i kvalitetne spomeničke prezentacije;

- nužnost sustavnog praćenja i kontrole stanja sakralne građevine;
- preuzimanje i provođenje zakonske obveze vlasnika, odnosno korisnika, da se brine o kulturnom dobru;
- svi zahvati trebaju omogućiti očuvanje, sanaciju i obnovu izvornih arhitektonskih i tipoloških karakteristika sakralne građevine te pripadajuće parcele ili posjeda, uz očuvanje izvorne namjene;
- komponentu hortikulturnog oblikovanja treba očuvati u cijelosti, a na njoj su dopušteni samo ni zahvati koji ne narušavaju i ne mijenjaju njene estetske i kulturno-povijesne vrijednosti;
- parkovna arhitektura ne može se smanjivati niti prenamijeniti za druge potrebe;
- nisu dopuštene intervencije koje mogu ugroziti spomenički karakter, bilo da se radi o rekonstrukciji, dogradnji, preoblikovanju, preparcelaciji, bilo prenamjeni u sadržaje koji nisu primjereni karakteru građevine, odnosno karakteru šireg okoliša;
- nije dopuštena ugradnja i zamjena građevnih elemenata, materijala i opreme koji nisu primjereni povijesnom i spomeničkom karakteru građevine;
- nije dopušteno uklanjanje građevine radi gradnje zamjenskih, osim iznimno pod uvjetima propisanim člankom 64. Zakona o zaštiti i očuvanju kulturnih dobara;
- za sve zahvate na kulturnom dobru potrebno je ishoditi posebne uvjete i prethodno odobrenje nadležnog tijela za zaštitu kulturnih dobara."

Članak 64.

Članak 94. mijenja se i glasi:

"Ovim je planom obuhvaćeno memorijalno (povijesno) područje kao podvrsta zaštićene memorijalne baština na prostoru Plana.

U postupku zaštite provedena je valorizacija memorijalnih, kulturno-povijesnih i arhitektonsko-graditeljskih značajki memorijalne baštine.

Mjere zaštite memorijalne baštine unutar obuhvata Plana, kao sastavni dio Konzervatorske podloge, prate kartografski prikazi s ucrtanim prostornim međama kulturnog dobra.

4.a. Memorijalno i povijesno područje

Groblja, kao memorijalna (povijesnog) područja, višestoljetni su sastavni dio prostorne organizacije povijesnih seoskih i gradskih naselja, i nalaze se unutar cinktora župne crkve zaštićenih središta naselja Gračani, Vrapče, Stenjevec te drugih prigradskih župa.

Također, memorijalna (povijesna) područja su i autentična područja povijesnog događaja, visokih memorijalnih i povijesnih vrijednosti.

Na području Plana zaštićeno je:

- Mjesto povijesnih događaja - kompleks šume Dotrščina, broj Registra Z-1527.

Mjere zaštite:

Zaštita memorijalnog (povijesnog) područja podrazumijeva potpunu konzervatorsku zaštitu povijesnih i memorijalnih obilježja, pejzažnih i ambijentalnih vrijednosti, unutar koje je potrebno očuvati sva bitna obilježja te strukture.

- očuvanje povijesne matrice memorijalnog (povijesnog) područja i svih njegovih dijelova u cilju kvalitetne spomeničke prezentacije;
- očuvanje pejzažnih i ambijentalnih karakteristika memorijalnog (povijesnog) područja;

- elemente parkovne arhitekture, kao dijela memorijalnog područja, treba očuvati u cijelosti, a na njoj su dopušteni samo oni zahvati koji ne narušavaju i ne mijenjaju njene estetske i kulturno-povijesne vrijednosti;
- parkovna arhitektura ne može se smanjivati niti prenamijeniti za druge potrebe;
- očuvanje park-šuma u sklopu memorijalnih područja na način da su na istima dopušteni samo oni zahvati i radnje čija je svrha njihovo održavanje i uređenje, a unutar njihovih granica nije dozvoljena izgradnja, prenamjena ili smanjenje njihovih površina;
- očuvanje pojedinačnih izvornih elemenata koji su sastavni dio memorijalnog (povijesnog) područja;
- svi zahvati trebaju omogućiti očuvanje, sanaciju i obnovu izvornih obilježja memorijalnog (povijesnog) područja, uz očuvanje izvorne namjene;
- nisu dopuštene intervencije na prostoru memorijalnog (povijesnog) područja ili u njegovoj neposrednoj blizini koje mogu ugroziti njegov spomenički karakter;
- nije dopuštena primjena elemenata, materijala i opreme koji nisu primjereni povijesnom i spomeničkom karakteru memorijalnog (povijesnog) područja;
- za sve zahvate na kulturnom dobru potrebno je ishoditi posebne uvjete i prethodno odobrenje nadležnog tijela za zaštitu kulturnih dobara.

4.b. Spomen (memorijalni) objekt

Ovim su planom obuhvaćeni zaštićeni spomen (memorijalni) objekti - reprezentativni javni spomenici i fontane, značajna djela monumentalne portretne plastike, spomen-obilježja i spomenička nadgrobna plastika visoke umjetničke, kulturne, povijesne te urbanističke i arhitektonske vrijednosti.

Zaštićeni spomen objekti na području obuhvata Plana:

- Spomenik Ruđeru Boškoviću, Bijenička cesta 54, Z-3503
- Spomenik Moši Pijade u parku Doma zaklade Lavoslava Schwarza, Bukovačka cesta 55, Z-3559
- Pil sv. Šimuna Stilite i skulpturalna kompozicija sv. Pavla Pustinjaka ispred župne crkve Uznesenja Blažene Djevice Marije u Remetama, Česmičkoga 1, Z-3569
- Mozaik u dvorištu osnovne škole "Dragutin Domjanić", Gajnice 31, Z-4085
- Spomenik palim borcima narodnooslobodilačke borbe, Gospodska/Bolnička cesta, Z-3562
- Spomenik "Nošenje ranjenika" u atriju Veterinarskog fakulteta, Heinzelova 55, Z-3567
- Fontana sa skulpturom "Borba" ("Ribar sa zmijom"), Jezuitski trg, Z-3500
- Skulptura Zlatarovo zlato, Kamenita 3, Z-4084
- Ruka prijateljstva (Pozdrav), Ul. kneza Branimira/Harambašićeva/Svetice, P-3532
- Sokolska mogila, Maksimirski perivoj (Park Maksimir), Z-4083
- Obelisk, Maksimirski perivoj (Park Maksimir), Z-0477
- Spomenik don Frani Buliću, Marulićev trg, Z-4082
- Spomenik Nikoli Tesli, Masarykova 2/Preradovićeva/Teslina, Z-3502
- Spomenik fra Andriji Kačiću Miošiću, Mesnička/Ilica, Z-4081
- Spomenik prosinačkim žrtvama, Park prosinačkih žrtava, Z-3565
- Spomenik Ivanu Goranu Kovačiću, Park Ribnjak, Z-4080
- Skulptura borca, Podsusedski trg, Z-3563
- Skulptura "Majka i dijete", Rockefellerova 4, Z-3506
- Zdenac Elegija, Rokov perivoj, Z-4079
- Spomenik Eugenu Kumičiću, Rooseveltov trg, Z-4078
- Spomenik "Strijeljanje talaca", Strossmayerov trg, Z-3564

- Spomenik Josipu Jurju Strossmayeru, Strossmayerov trg, Z-3501
- Spomenik palim ilegalcima "Plamen", Sveti Duh 64, Z-3560
- Nadgrobnji spomenik dr. Ante Starčevića, Šestinska cesta, Groblje Šestine, Z-4077
- Spomenik Andriji Meduliću, Tomislavov trg, Z-3505
- Spomenik banu Josipu Jelačiću, Trg bana J. Jelačića, Z-3499
- Spomenik sv. Jurja, Trg Braće Hrvatskog zmaja, Z-4076
- Skulptura Mali dječak, Trg kralja Krešimira IV., Z-4075
- Spomenik kralju Tomislavu, Trg kralja Tomislava, Z-4073
- Zdenac života, Trg maršala Tita, Z-3504
- Spomenik Sveti Juraj ubija zmaja, Trg maršala Tita, Z-4074
- Spomenik Petru Preradoviću, Trg Petra Preradovića, Z-4072
- Spomenik Vladimiru Nazoru, Tuškanac, park, Z-3566
- Spomenik "Bacač diska", Maksimirska cesta / Svetice, P-4456

Zaštita spomen (memorijalnog) objekta podrazumijeva potpunu konzervatorsku zaštitu svih njegovih očuvanih izvornih elemenata, oblikovanja i namjene te povijesnih i memorijalnih obilježja.

Mjere zaštite:

- sanacija i održavanje spomen (memorijalnog) objekta u svim njegovim dijelovima, skulpturalnim, arhitektonskim i urbanističkim karakteristikama, zajedno s pripadajućom parcelom ili okolnim uređenjem, a sve u cilju njegova očuvanja i kvalitetne spomeničke prezentacije;
- nužnost sustavnog praćenja i kontrole stanja spomen (memorijalnog) objekta
- preuzimanje i provođenje zakonske obveze vlasnika, odnosno korisnika, da se brine o kulturnom dobru;
- očuvanje svih pojedinačnih izvornih elemenata koji su sastavni dio spomen (memorijalnog) objekta;
- svi zahvati trebaju omogućiti očuvanje, sanaciju i obnovu izvornih oblikovnih karakteristika spomen (memorijalnog) objekta, uz očuvanje njegove izvorne namjene
- nisu dopuštene intervencije na spomen (memorijalnog) objektu ili u njegovoj neposrednoj blizini koje mogu ugroziti njegov spomenički karakter;
- nije dopuštena primjena elemenata, materijala i opreme koji nisu primjereni povijesnom i spomeničkom karakteru spomen (memorijalnog) objekta;
- za sve zahvate na kulturnom dobru potrebno je ishoditi posebne uvjete i prethodno odobrenje nadležnog tijela za zaštitu kulturnih dobara."

Članak 65.

Članak 95. mijenja se i glasi:

"Pojedinačne etnološke građevine u najvećem su broju evidentirane unutar sačuvanih primjera povijesnih seoskih cjelina i ambijenata. Unutar ostalih naselja koja su izgubila svoja izvorna obilježja i tradicijsku strukturu nalaze se pojedinačni primjeri etnoloških građevina. Svima je zajedničko obilježje da prezentiraju najstariji način gradnje stambenih i gospodarskih, seoskih kuća, te tako čuvaju duh tradicije seoskoga drvenog graditeljstva ovog kraja. Velik dio etnoloških građevina u vrlo je lošem i zapuštenom stanju.

Posebno vrijedna etnološka baština evidentirana je kroz etnološka područja, a navedeni su i najznačajniji pojedinačni primjeri etnoloških građevina.

Za sve zahvate potrebno je ishoditi konzervatorske propozicije nadležnog tijela za zaštitu kulturnih dobara.

5.a. Etnološka područja

Zaštita etnoloških područja podrazumijeva očuvanje njihove autentičnosti, očuvane povijesne matrice, prostorne organizacije, smještaja u prirodnom okolišu, tradicijske građevne strukture i karakteristične slike područja. Moguće intervencije u njima ponajprije se odnose na sanaciju i održavanje kako prostora u cjelini, tako i svake pojedine etnološke građevine, poštujući tradicijski način gradnje i građevinske materijale.

Zaštićena etnološka područja na području obuhvata Plana:

- Poljoprivredni krajolik - zapadna padina ulice Donji Brezinščak, Z-1532
- Etnološko područje Oporovečki vinogradi, Z-2167
- Etnološko područje Novoselečki vinogradi, Z-2168
- Etnološko područje Severi u naselju Novaki Granešinski, Z-2166.

Zaštićena etnološka područja su očuvanja vrijedne prepoznatljive prostorne i ambijentalno-graditeljske cjeline za koje su sukladno provedenoj valorizaciji prostora utvrđene zone zaštite 'A', 'B' i 'C'.

Zona zaštite 'A' - područje iznimno dobro očuvane i osobito vrijedne povijesne strukture

Zona zaštite 'A' valorizacijom je utvrđena za etnološka područja iznimno izraženih kulturno-povijesnih, graditeljskih, pejzažnih i ambijentalnih vrijednosti, s očuvanom tradicijskom graditeljskom arhitekturom visoke spomeničke vrijednosti, koji pokazuje povijesni kontinuitet življenja na tom prostoru i njegovanje tradicijskog načina života i gospodarenja.

Na području zone zaštite 'A' primjenjuje se potpuna konzervatorska zaštita povijesne matrice područja, prostornih i pejzažnih obilježja te pojedinačnih etnoloških građevina.

Zona zaštite 'B' - područje različitog stupnja očuvanosti povijesne strukture

Zona zaštite 'B' valorizacijom je utvrđena za etnološka područja ili njihove dijelove s vrijednom prostornom i pretežno očuvanom kvalitetnom tradicijskom graditeljskom strukturom.

Na području zone zaštite 'B' primjenjuje se konzervatorska zaštita očuvanih elemenata povijesne matrice područja i pejzažnih vrijednosti te očuvanih pojedinih skupina i pojedinačnih etnoloških građevina.

Zona zaštite 'C' - područje sačuvanih pojedinačnih elementa povijesne strukture

Zona zaštite "C" valorizacijom je utvrđena za etnološka područja ili njihove dijelove s pojedinim sačuvanim elementima povijesne matrice, mjerila, tipologije i/ili ambijentalnih karakteristika te se njome osigurava kvalitetna prezentacija vrijednosti zona zaštite 'A' i 'B'.

Na području zone zaštite 'C' primjenjuje se konzervatorska zaštita pojedinih sačuvanih elemenata osnovne povijesne strukture etnološkog područja, ponajprije radi zaštite prirodnih i kulturno-povijesnih vrijednosti, očuvanja kompozicijskih vrijednosti naselja, zaštita vizura, panorama i obrisa te drugih vrijednosti krajolika uz očuvanje karaktera gradnje i pojedinačnih očuvanih građevina, u svrhu osiguranja kvalitetne prezentacije vrijednosti zona zaštite 'A' i 'B'.

Mjere zaštite:

Mjere zaštite, uvjeti za rekonstrukciju ili novu izgradnju unutar zaštićenih etnoloških područja razlikuju se i primjenjuju ovisno o ambijentalnim i pejzažnim specifičnostima, njegovoj povijesnoj matrici te karakterističnoj tradicijskoj tipologiji izgradnje:

- očuvanje povijesne slike, gabarita i obrisa etnološkog područja, naslijeđenih vrijednosti krajolika i slikovitih pogleda - vizura;

- zaštita povijesne matrice, parcelacije i karakterističnog mjerila gradnje;
- zaštita vrijednog krajolika očuvanjem njegovog strukturnog karaktera što podrazumijeva očuvanje postojećeg prostornog odnosa između neizgrađenog i izgrađenog te šumskih, livadnih površina i površina pod vinogradima, voćnjacima i oranicama;
- u vrijednim krajolicima nije dopušteno unošenje volumena, oblika i građevinske materijale koji nisu primjereni ambijentu i tradiciji građenja uz obavezu očuvanja karakterističnih obilježja krajolika i kvalitetnih vizura;
- afirmiranje sadnje i njegovanje autohtonih biljnih vrsta;
- zaštita i sanacija vodotoka i njihovih karakterističnih krajobraznih obilježja u sastavu etnološkog područja ili njegovoj blizini, kao i sprečavanje zagađivanja i degradacije njihova prirodnog toka;
- očuvanje povijesnih oblika, trasa i dimenzija komunikacija (stare ceste, pješačke staze, putovi obilježeni raspelima i pokloncima);
- očuvanje prostornih detalja, visokog i niskog zelenila, ograda, mostića, prilaza okućnicama odnosno parcelama, zdenaca, bunara, raspela i drugih elementa opreme vanjskih prostora;
- zadržavanje i očuvanje prepoznatljivih toponima, naziva dijelova zemljišta, vodotoka, šuma, livadnih površina od kojih pojedini imaju simbolična i povijesna značenja;
- očuvanje tipične organizacije parcela sa stambenim i gospodarskim građevinama, odnosno očuvanje pojedinačnih okućnica etnološke, arhitektonske i ambijentalne vrijednosti;
- pojedinačne etnološke građevine koje su smještene unutar etnoloških područja potrebno je obnavljati i zadržati 'in situ';
- očuvanje i obnova zatečene tradicijske drvene izgradnje što podrazumijeva njezino održavanje, sanaciju i eventualno rekonstrukciju pojedinačnih građevina prema propozicijama nadležnog tijela za zaštitu kulturnih dobara;
- njegovanje tradicijskog načina oblikovanja, gradnje i materijala te sprečavanje unošenja stranih oblikovnih i građevinskih elemenata;
- zadržavanje visine izgradnje u granicama postojećeg mjerila, s uporabom uglavnom kosog krova, oblikovno usklađenog s karakterističnim postojećim krovovima naselja;
- ograničavanje širenja etnološkog područja i zadržavanje zelenih prirodnih cezura prema okolnom prostoru da bi se zadržala njegova samosvojnost i povijesni identitet;
- za sve zahvate unutar granica zaštićenih gradskih naselja potrebno je ishoditi posebne uvjete i prethodno odobrenje nadležnog tijela za zaštitu kulturnih dobara.

Za zaštićena etnološka područja potrebno je izraditi detaljne planove uređenja, koji će sadržavati detaljniju konzervatorsku dokumentaciju s posebnim uvjetima zaštite i očuvanja kulturnih dobara.

5.b. Pojedinačne etnološke građevine

Zaštićene etnološke građevine su očuvanja vrijedne pojedinačne građevine koje posjeduju specifičnu tradicijsku graditeljsko-tipološku kvalitetu i određeno kulturno-povijesno značenje. Uz stambene građevine i komore to su i gospodarske građevine različitih namjena: kuharne s krušnim pećima, koševi za kukuruz, štale, sjenici, svinjci, klijeti i mlin-vodenice.

Zaštićene pojedinačne etnološke građevine na području obuhvata Plana:

- Komora, Brezovička cesta 5, Z-2744
- Tradicijska kuća, Čučerska cesta 192, Z-2755

- Mlin-vodenica na potoku Dubravica, Dubravica 109, Z-2956
- Vodenica na potoku Ribnjak, Gračanski Ribnjak 20, Z-0691
- Drvena, prizemna, stambena kuća, Granešina 23, Z-0705
- Tradicijski stambeni i gospodarski objekti, Jalševečka cesta 220, Z-2748
- Tradicijska kuća, Martinci 30, Z-2753
- Tradicijski stambeni objekt i komora, Martinci 32, Z-2751
- Tradicijska okućnica, Oporovečki dol 60 /1, Z-2749
- Tradicijska kuća, Patačići 35, selo Čugovec, Z-2754
- Tradicijska okućnica, Patačići 37, selo Čugovec, Z-2742
- Tradicijska stambena kuća, Peršuni 13, selo Čugovec, Z-2746
- Stambeni tradicijski objekt, Petruševac 2. 9, Z-2739
- Stambeni tradicijski objekt, Petruševac 3. 10, Z-2743
- Stambeni tradicijski objekt i gospodarstvo, Rakaljska 4 (Vukomerec), Z-2738
- Tradicijska stambena zgrada s gospodarskom zgradom, Remete 40, Z-0693
- Tradicijsko gospodarstvo, Remetinec 40, Z-2740
- Tradicijska kuća, Resnički gaj 2. 3, Z-2752
- Stambeni tradicijski objekt, Resnički put 76, Z-2745
- Tradicijski stambeni objekt, Resnički put 78, Z-2750
- Tradicijska kuća, Resnik 1. 85 /1, Z-0700
- Tradicijsko gospodarstvo, Resnik 5. 3, Z-0701
- Drvena, prizemna, stambena kuća, Resnik 5. 6, Z-0702
- Stambeni tradicijski objekt, Trnava 1. 73, Z-2741
- Mlin-vodenica Varović, Vrapčanska 201, Z-2747

Zaštita etnološke građevine podrazumijeva potpunu konzervatorsku zaštitu svih očuvanih izvornih obilježja u vanjštini i unutrašnjosti građevine, mjerila, oblikovanja, graditeljskih i konstruktivnih elemenata kao i očuvanih vrijednih izvornih elemenata oblikovanja i opreme u interijeru te izvorne namjene. Također, zaštita obuhvaća i pripadajuće parcele, odnosno okućnicu, s kojima je izvorna kvalitetna cjelina.

Mjere zaštite:

- očuvanje i sanacija etnološke građevine u svim njenim dijelovima, arhitektonskim i tipološkim karakteristikama i izvornoj namjeni; zajedno s pripadajućom parcelom ili okućnicom s kojima je kvalitetna cjelina, a sve radi očuvanja i kvalitetne spomeničke prezentacije;
- nužnost sustavnog praćenja i kontrole stanja etnološke građevine,
- svi zahvati trebaju omogućiti očuvanje, sanaciju i obnovu izvornih arhitektonskih i tipoloških karakteristika etnološke građevine te pripadajuće parcele ili okućnice, u pravilu, uz očuvanje izvorne namjene, a eventualna nova namjena mora se prilagoditi očuvanoj građevnoj strukturi;
- njegovanje tradicijskog načina oblikovanja, gradnje i materijala;
- nisu dopuštene intervencije koje mogu ugroziti spomenički karakter, bilo da se radi o rekonstrukciji, nadogradnji, preoblikovanju, preparcelaciji, bilo prenamjeni u sadržaje koji nisu primjereni karakteru građevine, odnosno karakteru šireg okoliša;
- nije dopuštena ugradnja i zamjena građevnih elemenata, materijala i opreme koji nisu primjereni povijesnom i spomeničkom karakteru građevine;
- iznimno je moguće kvalitetnije primjere etnoloških građevina koje su smještene u naseljima što su izgubila svoja izvorna tradicijska obilježja, preseliti na neku drugu lokaciju;
- nije dopušteno uklanjanje građevine u svrhu gradnje zamjenskih, osim iznimno pod uvjetima propisanim člankom 64. Zakona o zaštiti i očuvanju kulturnih dobara;

- za sve zahvate unutar granica zaštićenih gradskih naselja potrebno je ishoditi posebne uvjete i prethodno odobrenje nadležnog tijela za zaštitu kulturnih dobara."

Članak 66.

U naslovu iznad članka 97. riječi "POSTUPANJE S OTPADOM (obrada, skladištenje i odlaganje)" zamjenjuju se riječima: "GOSPODARENJE OTPADOM (skladištenje, uporaba i zbrinjavanje)".

Članak 67.

U članku 97. stavku 1. iza riječi: "otpada" dodaju se riječi: "i Centra za gospodarenje otpadom".

U stavku 3. riječi: "na lokacijama: Prečko, Utrine, Jakuševac i Maksimir, prema kartografskom prikazu" zamjenjuju se riječima: "i unutar površina drugih namjena."

Stavak 7. mijenja se i glasi:

"Na području Generalnog urbanističkog plana grada Zagreba s otpadom se gospodari u skladu s cjelovitim sustavom gospodarenja otpadom Grada Zagreba, pri čemu se gospodarenje otpadom (skladištenje, uporaba i zbrinjavanje) realizira na postojećim lokacijama za koje su prethodno pribavljeni uvjeti sukladno posebnim propisima."

Članak 68.

Članak 98. mijenja se i glasi:

"Na području grada Zagreba ne predviđa se razvoj djelatnosti koje ugrožavaju zdravlje ljudi i štetno djeluju na okoliš.

Mjere smanjivanja i sprječavanja nepovoljnog utjecaja na okoliš:

Čuvanje i poboljšanje kvalitete voda:

- zaštita svih vodotoka i stajaćica na području Zagreba radi očuvanja, odnosno dovođenja u planiranu vrstu vode utvrđene kategorije;
- planiranje i gradnja građevina za odvodnju otpadnih voda i uređaja za pročišćavanje otpadnih voda;
- povećavanje kapaciteta prijemnika gradnjom potrebnih vodnih građevina;
- zabrana, odnosno ograničenje ispuštanja opasnih tvari propisanih uredbom o opasnim tvarima u vodama;
- sanacija zatečenog stanja u industriji i odvodnji te sanacija ili uklanjanja izvora onečišćavanja;
- sanacija postojećih deponija i kontrolirano odlaganje otpada;
- sanacija šljunčara i zabrana eksploatacije šljunka;
- uspostavljanje monitoringa s proširivanjem i uređenjem mjernih postaja te osiguravanjem stalnog praćenja površinskih i podzemnih voda;
- vođenje jedinstvenoga informatičkog sustava o kakvoći površinskih i podzemnih voda;
- na razini cijeloga vodonosnoga sustava provoditi mjere zaštite koje će osigurati da kakvoća podzemne vode ne prelazi standarde za pitku vodu, kao ni granične vrijednosti koncentracija tvari;

- izrada vodnog katastra.

Vodozaštitno područje izvorišta vode podijeljeno je na tri zone zaštite za koje se propisuju smjernice za zaštitu:

I. zona zaštite izvorišta - zona strogog režima zaštite i nadzora:

- obuhvaća područje u granicama najmanje 10 m od izvora;
- mora se ograditi i zaštititi od neovlaštenih ulazaka, a namijenjeno je isključivo crpljenju vode, odnosno drugim sadržajima u funkciji vodoopskrbe.

U I. zoni zabranjuju se sve aktivnosti koje nisu u vezi s eksploatacijom, kondicioniranjem i transportom vode u javni vodoopskrbni sustav.

U okviru aktivnosti iz prethodnog stavka zabranjuje se postojanje i izgradnja bilo kakvih građevina osim onih koje su potrebne za pogon, održavanje i očuvanje zahvata vode, a osobito:

- izgradnja taložnica, garaža i radionica,
- skladištenje i korištenje nafte i naftnih derivata,
- skladištenje i korištenje opasnih i radioaktivnih tvari,
- skladištenje i korištenje kemijskih sredstava osim onih za kondicioniranje vode za piće,
- skladištenje i korištenje sredstava za bonifikaciju tla i zaštitu bilja,
- izgradnja i korištenje stanova za čuvare i njihove obitelji,
- izgradnja drenaže i upojnih zdenaca,
- izgradnja i korištenje prometnica za prolaz vozila i pješaka preko izvorišta.

II. zona zaštite izvorišta - zona strogog ograničenja i nadzora:

- određuje se na temelju hidrogeoloških karakteristika vodonosnika (područje izvan I. zone do linije od koje podzemna voda ima minimalno vrijeme zadržavanja u podzemlju od 50 dana prije ulaska u vodozahvatni objekt),
- mora se obilježiti odgovarajućim natpisima te osigurati primjena mjera zaštite od onečišćenja i zagađivanja patogenim mikroorganizmima.

Na području II. zone zabranjuje se:

- ispuštanje nepročišćenih otpadnih voda,
- građenje kemijskih industrijskih postrojenja opasnih i onečišćujućih tvari za vode i vodni okoliš,
- izgradnja benzinskih postaja bez spremnika s dvostrukom stjenkom, uređajem za automatsko detektiranje i dojavu propuštanja te zaštitnom građevinom (tankvanom),
- podzemna i površinska eksploatacija mineralnih sirovina osim geotermalnih i mineralnih voda,
- građenje prometnica, aerodroma, parkirališta i drugih prometnih i manipulativnih površina bez kontrolirane odvodnje i odgovarajućeg pročišćavanja oborinskih onečišćenih voda prije ispuštanja u prirodni prijamnik,
- poljoprivredna proizvodnja, osim ekološke proizvodnje uz primjenu dopuštenih gnojiva i sredstava za zaštitu bilja prema posebnom propisu,
- stočarska proizvodnja, osim poljoprivrednog gospodarstva, odnosno farme do 20 uvjetnih grla, uz provedbu mjera zaštite voda propisanih odgovarajućim programom zaštite voda od onečišćenja uzrokovanog nitratima poljoprivrednog podrijetla i načela dobre poljoprivredne prakse,
- ispuštanje pročišćenih i nepročišćenih otpadnih voda s prometnica,
- formiranje novih i proširenje postojećih groblja, osim za ukop urni,
- skladištenje i odlaganje otpada, gradnja odlagališta otpada osim sanacija postojećih u cilju njihova zatvaranja, građevina za zbrinjavanje otpada uključujući spalionice

- otpada, regionalnih i županijskih centara za gospodarenje otpadom, reciklažnih dvorišta i pretovarnih stanica za otpad ako nije planirana provedba mjera zaštite voda te postrojenja za obradu, oporabu i zbrinjavanje opasnog otpada,
- izvođenje istražnih i eksploatacijskih bušotina, osim onih vezanih uz vodoistražne radove za javnu vodoopskrbu i obnovljive izvore energije.

III. zona - zona ograničenja i nadzora:

- obuhvaća područje izvan granica II. zone, a prostire se do granice izračunatog područja napajanja;
- treba se obilježiti odgovarajućim natpisima te osigurati smanjenje rizika onečišćenja podzemne vode od teško razgradivih kemijskih i radioaktivnih tvari.

Na području III. zone zabranjuje se:

- ispuštanje nepročišćenih otpadnih voda,
- skladištenje i odlaganje otpada, gradnja odlagališta otpada osim sanacija postojećeg u cilju njegova zatvaranja, građevina za zbrinjavanje otpada uključujući spalionice otpada te postrojenja za obradu, oporabu i zbrinjavanje opasnog otpada,
- građenje kemijskih industrijskih postrojenja opasnih i onečišćujućih tvari za vode i vodni okoliš,
- izgradnja benzinskih postaja bez spremnika s dvostrukom stjenkom, uređajem za automatsko detektiranje i dojavu propuštanja te zaštitnom građevinom (tankvanom),
- podzemna i površinska eksploatacija mineralnih sirovina osim geotermalnih i mineralnih voda,
- građenje prometnica, aerodroma, parkirališta i drugih prometnih i manipulativnih površina bez kontrolirane odvodnje i odgovarajućeg pročišćavanja oborinskih onečišćenih voda prije ispuštanja u prirodni prijamnik.

Iznimno od stavka 1. alineje 2. ovoga članka u III. zoni sanitarne zaštite izvorišta sa zahvaćanjem voda iz vodonosnika s međuzrnskom poroznosti dopušta se izgradnja centra za gospodarenje otpadom i njegovih sastavnica kao što su pretovarne stanice i reciklažna dvorišta (u daljnjem tekstu: centar), sukladno posebnim propisima o otpadu, pod sljedećim uvjetima:

- da je zahvat centra planiran odgovarajućim planskim dokumentima gospodarenja otpadom usklađenim s planskim dokumentima upravljanja vodama,
- da su za lokaciju centra, odnosno uži prostor zone sanitarne zaštite u kojem se on namjerava izgraditi, provedeni detaljni vodoistražni radovi kojima je ispitan mogući utjecaj zahvata centra na stanje vodnog tijela iz kojeg se zahvaća ili je rezervirano za zahvaćanje vode namijenjene ljudskoj potrošnji, uključujući i vodna tijela mineralne i termomineralne vode, te da je na temelju njih moguće utvrditi i provesti odgovarajuće mjere zaštite voda koje će osigurati najmanje dobro stanje toga vodnog tijela u skladu sa standardima propisanim posebnim propisom o standardu kakvoće voda,
- da je lokacija centra izvan poplavnog područja ili zaštićena od štetnog djelovanja voda,
- da je osigurana privremena i trajna zaštita od prodora oborinskih voda u građevinu za trajno odlaganje nakon obrade i/ili oporabe otpada u sklopu centra te spriječeno istjecanje iz nje u okolni prostor (vodonepropusnost), a posebno u vode,
- da se tijekom rada centra provodi stalni pojačani monitoring emisija otpadnih voda kao i stanja voda u priljevnom području vodocrpilišta (izvorišta) za koje postoji rizik od onečišćenja koje potječe iz centra, u skladu s odgovarajućim vodopravnim aktom na teret pravne osobe koja upravlja centrom,

- da se provodi pojačani monitoring vodonepropusnosti svih građevina u sustavu centra prema odgovarajućem vodopravnom aktu.

U poljoprivrednoj proizvodnji poljoprivredna gospodarstva dužna su provoditi mjere propisane odgovarajućim programom zaštite voda od onečišćenja uzrokovanog nitratima poljoprivrednog podrijetla i pridržavati se načela dobre poljoprivredne prakse.

Zaštita i poboljšanje kakvoće zraka:

- u središnjemu gradskom prostoru unapređivanjem javnoga gradskog prijevoza putnika (uvođenjem za okoliš prihvatljivih vrsta pogona i načina prijevoza, odnosno mobilnosti, npr. autobusi na plin, elektromobili, bicikli, pješčenje, itd.);
- izgradnjom punionica za motorna vozila na električni pogon;
- štednjom i racionalizacijom energije, uvođenjem plina, proširivanjem CTS-a te razvojem dopunskih alternativnih energija;
- prostornim razmještajem, kvalitetnim tehnologijama i kontinuiranom kontrolom gospodarskih djelatnosti;
- unapređenjem i proširenjem lokalne mreže za trajno praćenje kakvoće zraka - pri odabiru lokacija mjernih postaja primjenjuju se mjerila posebnih propisa i normativa koji uređuju područje zaštite zraka;
- vođenjem informacijskog sustava o kakvoći zraka.

Smanjenje prekomjerne buke:

- provodit će se prema Zakonu o buci i pripadajućim pravilnicima čime se sprječava nastajanje prekomjerne buke pri lociranju građevina, sadržaja ili namjena te smanjuje prekomjerna buka u dopuštene granice;
- izradom karte imisija buke Grada Zagreba koja je prikaz postojećih i/ili predviđenih razina buke na svim mjestima unutar promatranog područja;
- praćenjem provođenja zaštite od buke na temelju karte imisije buke;
- do izrade karte buke nove građevine, sadržaji i namjene lociraju se na temelju mjerenja i proračuna koji su ujedno i sastavni dio karte buke.

Sprječavanje daljnjeg širenja proizvodnih gospodarstvenih djelatnosti koje predstavljaju rizik, odnosno opasnost po okoliš u slučaju **tehničko-tehnološke katastrofe i velike nesreće u gospodarskim objektima i prometu** (onečišćavanjem zraka, vode, tla te bukom, opasnošću od akcidenata, eksplozija, požara i sl.), obvezom saniranja njihova štetnog utjecaja na okoliš ili dislociranjem, uz druge preventivne mjere.

Provođenje posebnih mjera sanitarne zaštite i drugih mjera radi sprječavanja negativnog utjecaja građevina i opreme za gospodarenje otpadom na okolni prostor kao što su:

- praćenje stanja okoliša, posebno onečišćavanja podzemnih i površinskih voda te drugih pojava koje su posljedica onečišćavanja okoliša;
- stalna kontrola vrste i sastava otpada;
- kontrola stanja uređaja i opreme te sustava zaštite;
- postavljanje ograde i zaštitnog zelenila oko građevina i uređaja;
- kontrola deponijskog plina;
- kontrola flore i faune u okolici i na deponiju.

Primjena mjera zaštite stabilnosti tla - uređenje erozijskih područja i sprječavanje ispiranja tla (gradnja regulacijskih građevina, pošumljavanje i sl.), preventive mjere zaštite od klizišta:

Detaljnim geotehničkim istraživanjima propisat će se uvjet za prethodnu sanaciju terena koja može podrazumijevati i složene sanacijske mjere (dreniranje, nasipavanje, potporne konstrukcije i sl.). Sanacija terena može se obaviti i tako da su izgradnja novih i rekonstrukcija postojećih građevina dio sanacijskih mjera s tim da uvjet sanacije terena sadržava posebne geotehničke uvjete za gradnju građevina. Na područjima klizišta zabranjuju se sljedeći radovi:

- kopanje zdenca, jaraka (osim plitkih jaraka za površinsku odvodnju), jama, putova i sl.,
- obavljanje građevinskih radova (osim radova saniranja terena),
- obrađivanje zemljišta u poljoprivredne svrhe,
- remećenje humusnog pokrivača tla, osim ako je to na temelju verificiranih detaljnih geotehničkih istraživanja dopušteno,
- šumsko zemljište se ne smije prenamijeniti u poljodjelske površine ili u građevinska zemljišta, a sječa šuma dopuštena je samo u mjeri u kojoj se ne ugrožava opstanak šume i šumskog raslinstva,
- ne dopušta se izvedba rovova za infrastrukturu linijske građevine bez prethodno pribavljenih uvjeta koje će izdavati nadležni geotehnički katastar.

Sanacija okoliša i privođenje planskoj namjeni prostora na kojima su eksploatirane mineralne sirovine.

Programom mjera za unapređivanje stanja u gradskom prostoru i programom zaštite okoliša utvrdit će se posebne mjere zaštite, sanacije i razvoja pojedinih gradskih predjela.

Mjere zaštite od elementarnih nepogoda i ratnih opasnosti

Mjere zaštite određene su Generalnim urbanističkim planom, a temelje se na polazištima i ciljevima Plana, pri čemu je organizacija i namjena prostora planirana integralno s planiranjem zaštite, a što se posebno ističe u sljedećim elementima:

- načinom gradnje, gustoćom izgrađenosti i gustoćom stanovanja prema stupnju konsolidiranosti prostora za urbano područje grada (na površini od 220 km²);
- policentričnim razvojem pojedinih gradskih dijelova i omogućavanjem disperznog razmještaja gospodarskih zona, vodeći brigu o njenom karakteru i onoj vrsti industrije koja može predstavljati rizik za okoliš;
- razmještajem građevina javne i društvene namjene na širem gradskom području;
- mjerama sprečavanja nepovoljnog utjecaja na okoliš;
- očuvanjem postojećih šumskih kompleksa unutar grada;
- osiguravanjem ravnoteže između urbaniziranih gradskih dijelova i njihova prirodnog okruženja očuvanjem kultiviranog krajolika i drugih negradivih površina;
- planiranjem građevina i uređaja za **zaštitu od poplava rijeke Save i stogodišnjih voda potoka s Medvednice** i akumulacija te uređenje korita potoka uzimajući u obzir karte opasnosti od poplava i karte rizika od poplava Hrvatskih voda.

Da bi se očuvala razina postojeće zaštite i održavali postojeći vodnogospodarski objekti, određuju se sljedeće preventivne mjere:

- uređenje korita vodotoka mora zadovoljiti zahtjeve obrane naselja i poljoprivrednih površina od poplave uz preporuku da se zahvati za obranu od poplava provode tako da ne narušavaju kvaliteta dolinskih krajolika;
- uređenje vodotoka i zaštita od poplava i bujica sukladno Zakonu o vodama i na temelju vodnogospodarske osnove;
- ne obavljati radnje kojima se može ugroziti stabilnost nasipa i drugih vodnogospodarskih objekata;
- u inundacijskom području i na udaljenosti manjoj od 10,0 m od nožice nasipa zabranjuje se orati zemlju, saditi i sjeći drveće i grmlje;

- u inundacijskom području i na udaljenosti manjoj od 20,0 m od nožice nasipa zabranjuje se podizati zgrade, ograde i druge građevine, osim zaštitnih vodnih građevina;
- u neuređenom inundacijskom pojasu, dok ne bude definirana vanjska granica tog područja te utvrđena pripadnost vodnom dobru toga područja, na udaljenosti manjoj od 10,0 m (kod većih vodotoka), odnosno manjoj od 5,0 m (kod manjih vodotoka), od ruba korita, ne podizati zgrade, ograde i druge građevine osim zaštitnih vodnih građevina;
- obavljati ostale aktivnosti iz članka 106. Zakona o vodama te ostalih članaka koji određuju režim korištenja prostora vodnih građevina;
- za svaki zahvat u prostoru koji je u vezi s vodnim režimom potrebno je osigurati minimalnu protoku ('biološki minimum') da bi se spriječile negativne posljedice uzduž toka;
- omogućavanjem alternativnog korištenja vodoopskrbnog sustava i otvorenih vodnih površina;
- mjerama sanacije okoliša i privođenjem planskoj namjeni prostora na kojima su eksploativne mineralne sirovine;
- korištenjem alternativnih izvora energije;
- boljim prometnim povezivanjem gradskih dijelova gradnjom većeg broja mostova preko rijeke Save te povećavanjem broja prijelaza (prolaza) preko željezničke pruge;
- gradnjom gušće ulične mreže;
- povećavanjem broja ulazno-izlaznih uličnih pravaca;
- planiranom visinom građevina;
- određivanjem površina za gradnju prema stupnju ugroženosti od potresa (područje Grada Zagreba je u potresnoj zoni jačine potresa od VII. do XI. MSC);
- mjerama za zaštitu i sklanjanje stanovništva sukladno Procjeni ugroženosti i Planu civilne zaštite Grada Zagreba;
- mjerama za zaštitu kulturnih dobara;
- mjerama za zaštitu od požara, uz obvezno osiguranje i gradnju svih elemenata koji su nužni za učinkovitu zaštitu od požara prema posebnim propisima i normativima koji uređuju ovo područje."

Članak 69.

Podnaslov iznad članka 99. mijenja se i glasi:

"12.1. Obveza donošenja urbanističkih planova uređenja, provedbe javnih natječaja i izrade studija"

Članak 99. mijenja se i glasi:

"Urbanistički planovi uređenja"

Obveza donošenja urbanističkih planova uređenja određena je urbanim pravilima ove odluke, a prema grafičkom prikazu 4. UVJETI ZA KORIŠTENJE, UREĐENJE I ZAŠTITU PROSTORA, 4b) Procedure urbano-prostornog uređenja.

Polazišta za izradu, odnosno izmjenu i dopunu, te stavljanje izvan snage urbanističkih planova uređenja izrađuje Zavod za prostorno uređenje Grada Zagreba.

Programske smjernice za izradu urbanističkih planova uređenja iz članaka 82. i 83. ove odluke su usmjeravajuće.

Na zahvate u prostoru u zaštićenim dijelovima prirode i na kulturnim dobrima u ovom prostoru primjenjuju se i odgovarajuće odredbe iz točke 9. MJERE OČUVANJA I ZAŠTITE

KRAJOBRAZNIH I PRIRODNIH VRIJEDNOSTI I NEPOKRETNIH KULTURNIH DOBARA ove odluke.

U svrhu sanacije i urbane obnove područja zahvaćenih nezakonitom gradnjom mogu se izrađivati urbanistički planovi uređenja i kada to nije propisano ovom odlukom.

Javni natječaji

Na grafičkom prikazu 4. UVJETI ZA KORIŠTENJE, UREĐENJE I ZAŠTITU PROSTORA, 4b Procedure urbano-prostornog uređenja, označeni su prostori za koje je obavezan javni natječaj.

Radi dobivanja što kvalitetnijih rješenja za uređenje gradskih površina, njihovo oblikovanje i oblikovanje građevina, raspisivat će se javni natječaji za:

1. javne površine (trgovi, parkovi);
2. građevine javne namjene (osim dječjih ustanova, škola i školskih dvorana u konsolidiranim i niskokonsolidiranim prostorima), sportske i kongresne dvorane osim pratećih građevina javne i društvene namjene koje upotpunjuju osnovnu namjenu, infrastrukturnih građevina;
3. nove ulične građevine u visokokonsolidiranim područjima gradskoga povijesnog središta;
4. građevine više od devet etaža;
5. uređenje prostora i gradnju uz gradske avenije i glavne gradske ulice (Ulicu grada Vukovara, križanje Radničke ceste, ulice Svetice, Heinzelove ulice i Slavonske avenije, Slavonsku aveniju od željezničke pruge do Čulinečke ulice, Savsku, Držićevu, Ljubljansku od Zagrebačke do Savske, Slavonsku od Savske do Držićeve, Aveniju Dubrovnik, Ulicu Republike Njemačke i Aveniju Većeslava Holjevca od Ul. J. Antalla i Ulice Damira Tomljanovića - Gavrana do Vatikanske ulice, Radničku cestu od Slavonske avenije do Save, Jadransku aveniju u zoni kompleksa jedne namjene i zoni visoke gradnje i druge);
6. gradnju novih mostova na rijeci Savi;
7. druge građevine i površine određene urbanističkim planom uređenja, odnosno zaključcima gradonačelnika Grada Zagreba.

Iznimno, na prostoru gospodarske namjene jugoistočno od sajma automobila u Jakuševcu, za izgradnju komunalnih građevina i uređaja infrastrukturnog sustava u svrhu realizacije Plana gospodarenja otpadom u gradu Zagrebu, nije potrebno provoditi javni natječaj definiran ovim člankom, odnosno člankom 101. ove odluke.

Javni natječaj za odabir stručnog rješenja urbanističkog plana uređenja

Uvjete i način provedbe javnog natječaja propisuje Gradska skupština Grada Zagreba posebnom odlukom.

Nositelj izrade može za stručna rješenja urbanističkog plana uređenja provesti javni natječaj na kojemu se odabire stručno rješenje koje je podloga za izradu plana sukladno posebnoj odluci.

Program za izradu urbanističkog plana uređenja je podloga za provedbu natječaja.

Odabrano stručno rješenje postaje podloga za izradu urbanističkog plana uređenja.

Javni natječaj za uređenje i oblikovanje gradskih površina i oblikovanje građevina

Uvjete i način provedbe javnog natječaja propisuje Gradska skupština Grada Zagreba posebnom odlukom.

Program za provedbu natječaja za uređenje i oblikovanje gradskih površina i oblikovanje građevina je podloga za provedbu natječaja.

Provoditelj natječaja dužan je nositelju izrade dostaviti protokol o provedenom natječaju i nagrađene radove u digitalnom formatu prema općim uvjetima provedenog natječaja.

Rezultate natječaja nositelj izrade objavljuje u dnevnom tisku i na web-stranici Grada Zagreba, a javni uvid traje najdulje 15 dana.

Javni natječaj za gradnju građevina viših od 9 etaža kad su lokacije određene urbanističkim planom uređenja

Uvjete i način provedbe javnog natječaja propisuje Gradska skupština Grada Zagreba posebnom odlukom.

Kada su lokacije za gradnju građevina viših od 9 etaža određene urbanističkim planom uređenja, za te se lokacije izrađuje program i provodi javni natječaj u skladu s urbanističkim planom uređenja.

Provoditelj natječaja dužan je nositelju izrade dostaviti protokol o provedenom natječaju i nagrađene radove u digitalnom formatu prema općim uvjetima provedenog natječaja.

Rezultate natječaja nositelj izrade objavljuje u dnevnom tisku i na web-stranici Grada Zagreba, a javni uvid traje najdulje 15 dana.

Javni natječaj za gradnju građevina viših od 9 etaža kad lokacije nisu određene urbanističkim planom uređenja.

Uvjete i način provedbe javnog natječaja propisuje Gradska skupština Grada Zagreba posebnom odlukom.

Za gradnju građevina viših od devet etaža, kad lokacije nisu određene urbanističkim planom uređenja, izrađuje se program i provodi javni natječaj.

U postupku izrade programa provjerava se mogućnost gradnje građevina viših od devet etaža na određenoj lokaciji, a u skladu s odredbama članka 56. ove odluke.

O programu za provedbu natječaja provodi se javna rasprava.

Nositelj izrade objavljuje javnu raspravu u dnevnom tisku i na web-stranici Grada Zagreba.

Nakon objave javne rasprave program za provedbu natječaja daje se na javni uvid u trajanju od 15 dana.

Nositelj izrade zaprima primjedbe i prijedloge te priprema izvješće o rezultatima javne rasprave i upućuje program gradonačelniku Grada Zagreba na utvrđivanje.

Nakon provedenog natječaja provoditelj natječaja dužan je nositelju izrade dostaviti protokol o provedenom natječaju i nagrađene radove u digitalnom formatu prema općim uvjetima provedenog natječaja.

Rezultate natječaja nositelj izrade objavljuje u dnevnom tisku i na web-stranici grada Zagreba, a javni uvid traje najdulje 15 dana.

Iznimno, za postavu kioska za trgovinu na malo i uslužnu djelatnost u zonama i na građevnim česticama javne i društvene namjene nije obvezna provedba javnog natječaja.

Iznimno, za izgradnju građevina mjesne samouprave i građevina dobrovoljnih vatrogasnih društava GBP do 600 m², nije potrebno provoditi javni natječaj.

Ako se u razradi natječajnog rada odstupi od utvrđenoga natječajnog programa, a promjene ne zahtijevaju ponavljanje natječaja, izmjene i dopune natječajnog programa provode se po postupku po kojem je i utvrđen natječajni program. Izmjene i dopune natječajnog programa verificira nositelj izrade uz prethodnu pribavljenu suglasnost Ocjenjivačkog suda i autora.

Na zahvate u prostoru u zaštićenim dijelovima prirode i na kulturnim dobrima u ovom prostoru primjenjuju se i odgovarajuće odredbe iz točke 9. MJERE OČUVANJA I ZAŠTITE KRAJOBRAZNIH I PRIRODNIH VRIJEDNOSTI I NEPOKRETNIH KULTURNIH DOBARA ove odluke.

Studija utjecaja na okoliš

Na grafičkom prikazu 4. UVJETI ZA KORIŠTENJE, UREĐENJE I ZAŠTITU PROSTORA, 4b Procedure urbano-prostornog uređenja, označeni su prostorni obuhvati za koje je potrebna procjena utjecaja na okoliš, pri čemu se studija izrađuje sukladno uvjetima posebnog propisa, a za svaki pojedini zahvat u označenom prostoru za koji je studija propisana.

Za uređenje šireg prostora odlagališta Prudinec izradit će se posebna studija s obzirom na složenost lokacije, u kojem postupku će se, između ostalog, odrediti i prostorni obuhvat za koji je potrebna procjena utjecaja na okoliš."

Članak 70.

Članak 101. mijenja se i glasi:

"Generalnim urbanističkim planom omogućuje se izrada gradskih projekata i određuje postupak provođenja gradskog projekta.

Osnovna polazišta za razradu gradskih projekata određuju se prema temama i područjima gradskih projekata.

Osnovna polazišta za razradu gradskih projekata prema temama su:

- javni programi stanovanja; potrebno je promovirati principe zdravog stanovanja i 'zelenog grada' te ekonomske učinkovitosti; ujedno osigurati pješačku povezanost sa susjednim naseljima te ravnomjerni raspored gradskih sadržaja;
- afirmacija gradskih linijskih sistema - poteza: Sava uključujući zaštitu vodonosnika, gradskih potoka, kontaktne zone prema Parku prirode Medvednica, koridora gradske željeznice, koridora glavnih gradskih avenija i glavnih gradskih ulica te poteza zelenila i sl; ponajprije tako da navedeni linijski sistemi grada omogućavaju bolju komunikaciju, stvaranje odnosno uvid u povijesna lica grada, zbog čega je potrebno zadržati javno korištenje navedenih otvorenih gradskih prostora - njihovu maksimalnu širinu, primjereno hortikulturno uređenje, nastavljanje poteza drvoreda, prostora pješačko-biciklističke komunikacije te ritam parkova koji se na njih vežu;
- gradnja uz gradske avenije i glavne gradske ulice što uključuju trase javnog prijevoza; osigurati održivi razvoj i identitet grada širenjem poteza urbaniteta gdje se ustraje na sadržajnoj raznolikosti i prisutnosti stambene namjene uz poštivanje lokalnih osobitosti gradnje: nadovezivanje na postojeći sistem građevinskih pravaca, poštujući vizure i mjerila, ritam fasada, kolorističku obradu, način korištenja partera i sl.;
- prenamjena stare industrije; glavni su generativni projekti grada i mogu biti nosioci transformacije - razvoja i međusobnog povezivanja širih urbanističkih cjelina, neophodno je sačuvati istaknuta obilježja industrijske arhitekture i urbanizma (memoriju mjesta) da bi spoj nove i stare arhitekture bio povod za jedinstvena arhitektonska ostvarenja;
- javni sadržaji; mjesta promoviranja ponajprije zagrebačke škole urbanizma i arhitekture, hrvatske kulture i pripadnosti srednjoevropskom kulturnom krugu, s osobitom pozornošću dimenzionirati i oblikovati te zaštititi vanjske prostore da bi se omogućilo prostorno i sadržajno povezivanje sa širim okolišem kao i zaštita ovih novih mikro cjelina od naknadnih intervencija;

- površine za rekreaciju; upotpunjuju slijed javnih gradskih površina, naglašeni javni karakter imaju pristupne sekcije koje moraju osigurati prikupljanje i boravak posjetitelja bez da ometaju redovni promet na drugim javnim površinama, ograđivanje je prihvatljivo samo u dijelovima gdje to zahtijeva određena funkcija a preferira se maksimalno uklapanje u susjedne javne gradske prostore;
- novi gradski parkovi i zelene površine; osiguravaju sigurni boravak različitim dobnim skupinama i sadržaje koji omogućuju više oblika aktivnog korištenja slobodnog vremena, vežu se šetnicama, alejama s drvoredima, biciklističkim stazama na sistem pješačkih putanja koje integriraju susjedne urbanističke cjeline;
- građevine javne i društvene namjene minimalno gradskog značenja; arhitektonski program mora promovirati urbanističke vrijednosti okoliša te po mogućnosti obogatiti otvorene gradske prostore;
- nosioci identiteta pojedinih urbanističkih cjelina; projekti koji trebaju reafirmirati i uravnotežiti vrijednosti šire lokacije i simboličku snagu novog mjerila, odnosno sadržaja, što ga unose u gradsko tkivo;
- strateški (razvojni) projekti Grada; programe korištenja prostora u vezi sa strategijskim projektima Grada predlaže Gradski ured za strategijsko planiranje i razvoj Grada.

Područja na kojima je omogućena izrada gradskih projekata prema temama su:

4.1. javni programi stanovanja:

- Podbrežje u Novom Zagrebu;
- projekt šireg kompleksa trgovačkih društava u vlasništvu grada (Čistoća, Vodoopskrba i odvodnja) uz Folnegovićevu ulicu;
- prostor Borovja između Savice 1 i vjerske građevine u Gavellinoj ulici južno od UPU-a Borovje - sjeverna zona;
- prostor naselja Borovje južno od planirane Ulice 1. gardijske brigade 'Tigrovi', a istočno od zone stambene namjene oznake (S), uz Ulicu Bože i Nikole Bionde;
- Struga - Bogdani;

4.2. afirmacija postojećih i novih gradskih poteza:

- projekt gradske željeznice;
- prostor Save;
- projekt željezničke pruge Grada Zagreba;
- postojeće avenije i glavne gradske ulice i slično;

4.3. gradnja uz avenije i glavne gradske ulice i trase javnog prijevoza tračničkim vozilima i sl.:

- Kongresni centar u Jukićevoj ulici;
- URIHO u Držićevoj ulici;
- Sopot na uglu Avenije Dubrovnik i Avenije V. Holjevca;
- Siget uz Aveniju Dubrovnik;
- zona na uglu Ul. Savezne Republike Njemačke i Avenije Dubrovnik;
- lokacija Gradske uprave u Ulici grada Vukovara - Trg Stjepana Radića;
- prostor između planirane produžene Branimirove ulice i Banjavčičeve ulice - Ulice kneza Ljudevita Posavskog;
- prostor između Mandlove ulice i Ravnica;
- područje uz potez Vukovarske ulice od ulice Svetice do Heinzelove;
- lokacija Ilica 212 - 214;
- zona robne kuće Nama u Dubravi;

- zona M2 južno od Autobusnog kolodvora;

4.4. prenamjena stare industrije:

- Blok Paromlin u Trnju;
- Blok Badel uz Kvaternikov trg;
- Zagrepčanka u Heinzellovoj ulici;
- dio bloka omeđenog ulicama Prilazom baruna Filipovića, Cankarovom i Gradišćanskom;
- Pluto u produženoj Branimirovoj ulici;
- zona sajma automobila u Jakuševcu;
- željezničke radionice 'J. Gredelj' u Trnju;
- prostor između naselja Kozari Bok i gospodarske zone (Munja d.o.o.) sjeverno od trase GOK-a;
- URIHO u Aveniji Dubrovnik;
- Ciglana;
- Müllerov breg;
- Zrinjevac na Remetinečkoj cesti;

4.5. javni sadržaji:

- Zagrebački velesajam;
- Zagrebački velesajam - istok;
- Podsused - centar;
- zona mješovite namjene M2 uz Strojarsku ulicu (hotel);
- prostor uz Trg Krešimira Čosića (hotel);
- zona istočno od planirane prometnice, sjeverno od Avenije Dubrovnik i zapadno od Zagrebačkog velesajma;
- bolnica u Blatu;
- projekt Sinagoga;
- projekt Dolac;

4.6. površine za rekreaciju:

- rekreacijski park Savica - Šanci;

4.7. nove gradske parkove i zelene površine:

- park Novi Zagreb;

4.8. građevine javne i društvene namjene gradskog značenja:

- potez Vlaške između Vončinine i Jurkovićeve;

4.9. nosioci identiteta pojedinih urbanističkih cjelina, urbani potezi grada:

- NK Zagreb u Kranjčevićevoj ulici;
- prostor Glavnog kolodvora Zagreb;
- prostor središta Trešnjevke;
- tržnica Kustošija;
- ugao Unske i Koturaške ulice;
- prostor uz križanje Avenije M. Držića i produžene ulice Prisavlje;
- ugao Miramarske i Bednjanske ulice;
- zona namjene M2 uz Zagrebačku aveniju na Vrbanima;
- lokacija Preradovićeve 23;
- tržnica Vrapče i zona M2;
- kompleks Cibona;

- Studentski centar – Savska;

4.10. poboljšanje standarda stanovanja:

- gradnja javne garaže na Srednjoškolskom igralištu.

Osim navedenih područja gradskih projekata, izrada gradskog projekta prema proceduri u smislu ove odluke omogućuje se na svim površinama većim od 1 hektar, a u vlasništvu su države ili Grada Zagreba, odnosno trgovačkih društava i javnih ustanova u vlasništvu Grada, ako je uz kriterij vlasništva zadovoljen i neki drugi od kriterija za odabir procedure gradskog projekta, prema prijedlogu gradonačelnika i odluci Gradske skupštine Grada Zagreba.

Provođenje gradskog projekta

Program gradskog projekta izrađuje, odnosno koordinira izradu, Gradski ured za strategijsko planiranje i razvoj Grada, koji prije izrade programa može utvrditi granicu obuhvata utjecajne zone gradskog projekta.

Sastavni dio programa gradskog projekta su programske smjernice kojima se po potrebi upućuje na:

- strategijski-makroekonomski interes Grada;
- osobitosti lokacije gradskog projekta;
- ocjenu značenja prostora za grad ili gradsku četvrt;
- politiku gospodarenja javnim vlasništvom;
- optimalne dosege planirane vrijednosti - aktivnosti za Grad i građane;
- projekciju provedbe projekta (razdoblje realizacije - generirani troškovi, troškovi održavanja i financiranja);
- očekivani doprinos građanskom sudjelovanju u odlučivanju o razvojnim temama grada;
- planirani doprinos formiranju identitetskog sustava grada.

Programom gradskog projekata osobito se određuju:

- polazišta za izradu;
- ciljevi koji se žele postići gradskim projektom;
- obuhvat i utjecajna područja gradskog projekta;
- prijedlog sadržajne strukture gradskog projekta;
- urbanističke propozicije koje afirmiraju lokalne osobitosti, odnosno strukturne vrijednosti grada;
- konzervatorske propozicije, ako se radi o gradskom projektu na području nadležnosti Gradskog zavoda za zaštitu spomenika kulture i prirode;
- definiranje i zaštita gradskog interesa.

Na izradu programa za gradske projekte koji obuhvaćaju prostore u zaštićenim dijelovima prirode i na kulturnim dobrima u ovom prostoru, primjenjuju se i odgovarajuće odredbe iz točke 9. MJERE OČUVANJA I ZAŠTITE KRAJOBRAZNIH I PRIRODNIH VRIJEDNOSTI I NEPOKRETNIH KULTURNIH DOBARA ove odluke.

Lokalna i mjesna samouprava sudjeluje u izjašnjavanju prije nego što gradonačelnik Grada Zagreba utvrdi program gradskog projekta.

Na temelju programa gradskog projekta Gradska skupština Grada Zagreba donosi odluku o realizaciji gradskog projekta.

Ako je ovom odlukom ili u programu gradskog projekta, za koji je donesena odluka o realizaciji gradskog projekta, predviđeno donošenje urbanističkog plana uređenja. Gradska skupština Grada Zagreba će uz odluku o realizaciji gradskog projekta donijeti istovremeno i odluku o izradi urbanističkog plana uređenja.

Ako ovom odlukom ili u programu gradskog projekta, za koji je donesena odluka o realizaciji gradskog projekta, nije predviđeno donošenje urbanističkog plana uređenja, provest će se javni natječaj za uređenje i oblikovanje gradskih površina i oblikovanje građevina sukladno članku 99. ove odluke. Gradska skupština Grada Zagreba će uz odluku o realizaciji gradskog projekta istovremeno utvrditi program za provođenje javnog natječaja.

Gradski projekti izuzimaju se iz popisa prostora na koje se odnose pojedina urbana pravila navedena u člancima od 58. do 83. ove odluke.

Ako se na područjima koja su označena kao područja gradskih projekata traži realizacija u skladu s urbanim pravilima navedenim u člancima od 58. do 83. ove odluke, tada nije potrebno provoditi proceduru gradskog projekta uz suglasnost Gradskog ureda za strategijsko planiranje i razvoj Grada.

Na površinama gradskih projekata mogu se realizirati zahvati u prostoru prema pravilima ovog članka, uz uvjet da se u zonama planirane namjene oznake (S), (M1) i (M2) osigura obvezna primjena urbanim pravilom propisanog postotka izgrađenosti građevne čestice.

Iznimno, na području gradskih projekata, do donošenja odluke o realizaciji gradskog projekta te do donošenja urbanističkog plana uređenja, omogućuje se rekonstrukcija postojećih građevina, kao i uklanjanje prigradnji, te uređenje pripadajućeg otvorenog prostora radi funkcionalno-oblikovnog poboljšanja građevine, a u okviru postojećih urbanih pravila i članka 104. ove odluke, uz suglasnost Gradskog ureda za strategijsko planiranje i razvoj Grada, a po potrebi prema posebnim uvjetima nadležnog tijela zaštite.

Iznimno, prije izrade programa strateškog gradskog projekta te prije izrade UPU-a Park Novi Zagreb na lokaciji istočno od raskrižja Islandske ulice i Avenije Većeslava Holjevca omogućuje se realizacija tematskog parka Hrvatska u malom, a na temelju strateških propozicija za urbana pravila uređenja predmetne lokacije definiranih studijom arhitektonskih tipologija hrvatskog tradicijskog graditeljstva i prijedloga koncepta tematskog parka "Hrvatska u malom", a prema članku 83. ove odluke.

Iznimno, osim cjelovitog rješenja strateškog gradskog projekta Gredelj, za dio poteza uz Ulicu grada Vukovara od Strojarske ulice na istoku do novoformirane ulice zapadno, s obzirom na značaj gradske avenije Ulice grada Vukovara, omogućuje se provedba zasebnog gradskog projekta, a ovisno o utvrđenim strateškim smjernicama iz studije za programsku polazišta strateškog gradskog projekta Gredelj i uz suglasnost Gradskog ureda za strategijsko planiranje i razvoj Grada.

Sukladno prethodnom stavku omogućava se i na drugim lokacijama da se dio gradskog projekta može provoditi kao zaseban gradski projekt prema proceduri gradskog projekta uz prethodnu suglasnost Gradskog ureda za strategijsko planiranje i razvoj Grada.

Iznimno, do donošenja odluke o realizaciji strateškog gradskog projekta, afirmacija postojećih i novih gradskih poteza - projekta željezničke pruge Grada Zagreba na području na kojem se omogućuje izrada strateškog gradskog projekta, na području Trnja i drugim omogućuje se rekonstrukcija i gradnja za potrebe HŽ-a uz suglasnost Gradskog ureda za strategijsko planiranje i razvoj Grada te se na prostoru Glavnog kolodvora Zagreb omogućuje realizacija sadržaja koji nisu u funkciji osnovne namjene i za koje se omogućuje realizacija sukladno programskoj studiji i rezultatima po njoj provedenog javnog natječaja uz suglasnost HŽ-a i Gradskog ureda za strategijsko planiranje i razvoj Grada.

Iznimno, za rekonstrukciju, dogradnju i nadogradnju postojeće građevine u obuhvatu gradskog projekta moguće je neposredno angažirati autora postojeće građevine.

Na području gradskog projekta prostora Save, na površinama vode i vodnog dobra, u zoni 500 m nizvodno od Mosta Mladosti, do donošenja odluke o realizaciji gradskog projekta, omogućuje se pristup rijeci, privez brodova i postava plutajućih objekata dužine do 35 m na tradicionalnim privezištima uz preostale mostove."

Članak 71.

U članku 102. stavak 2. briše se.

Dosadašnji stavci od 3. do 9. postaju stavci od 2. do 8.

Članak 72.

U članku 104. stavku 1. podtočki 1. u podnaslovu riječ: "gospodarskih" zamjenjuje se riječju: "poslovnih".

U podtočki 2. u podnaslovu: "**2. u građevinama drugih namjena**" u alineji 1. riječi: "do 10 m² GBP-a za građevine do 100 m² GBP-a, i" i riječi: "za veće građevine," brišu se.

Iza stavka 3. dodaje se stavak 4. koji glasi:

"Do provedbe javnog natječaja, jugoistočno od sajma automobila u Jakuševcu, za izgradnju komunalnih građevina i uređaja infrastrukturnog sustava mogući su svi zahvati u prostoru isključivo u svrhu realizacije Plana gospodarenja otpadom u gradu Zagrebu."

Članak 73.

U članku 105. stavku 1. riječi: "stečenim do dana stupanja na snagu ove odluke," brišu se, a iza riječi: "prenamijeniti" dodaju se riječi: "i/ili rekonstruirati".

U stavku 2. iza riječi: "prenamjene" dodaju se riječi: "i/ili rekonstrukcije".

Članak 74.

Iza članka 105. dodaju se članci 105.a i 105.b koji glase:

"Članak 105.a

Za postojeće građevine koje su protivne planskoj namjeni, odnosno urbanom pravilu, omogućuje se rekonstrukcija i promjena namjene, osim u stambenu, unutar postojećeg GBP-a. Garaže nije moguće prenamijeniti u druge namjene.

Za zadržavanje građevina unutar koridora posebnog režima prometne, komunalne energetske i telekomunikacijske infrastrukture, pošte i koridora posebnog režima potoka, potrebno je ishoditi posebne uvjete, odnosno potvrdu nadležnog javnopravnog tijela koje raspolaže podacima o točnom položaju trase, da je građevina izgrađena u skladu s posebnim uvjetima iz nadležnosti tog javnopravnog tijela.

Zemljište za redovnu upotrebu postojeće građevine koja je protivna planskoj namjeni određuje se sukladno članku 105.b ove odluke.

Članak 105.b

Za zgrade ozakonjene prema posebnom zakonu, koje su izgrađene na planiranim površinama određenim člankom 15. ove odluke, građevna čestica se određuje kao zemljište ispod zgrade.

Za zgrade ozakonjene prema posebnom zakonu, koje su izgrađene na površinama drugih namjena, namjena kojih nije u skladu s planskom namjenom, građevna čestica se određuje kao zemljište ispod zgrade i najviše dva metra oko zgrade, iznimno moguće je zadržati katastarsku česticu kao njenu građevnu česticu u slučaju kada je to u skladu s pravilima struke štiteći mogući javni interes, odnosno način korištenja prostora.

Za zgrade kojih je rekonstruirani dio ozakonjen prema posebnom zakonu, ili je na katastarskoj čestici postojeće zgrade izgrađena pomoćna zgrada ozakonjena prema posebnom zakonu, zadržava se katastarska čestica postojeće zgrade prije njene rekonstrukcije, odnosno prije izgradnje pomoćne zgrade kao njena građevna čestica.

Za zgrade ozakonjene prema posebnom zakonu, izgrađene ili rekonstruirane bez akta kojim se odobrava građenje, odnosno protivno tom aktu, a dijelom se nalaze na planiranim površinama iz članka 15. ove odluke, građevna čestica se za dio izgrađen na prethodno navedenim površinama određuje prema stavku 1., a za dio koji je izgrađen na površinama drugih namjena prema stavicima 2. i 3. ovog članka.

Za pomoćne zgrade ozakonjene prema posebnom zakonu, koje nisu izgrađene na katastarskoj čestici osnovne zgrade, građevna čestica se određuje prema stavicima 1., 2. ili 4. ovog članka."

Članak 75.

Članak 107. mijenja se i glasi:

"Program za izradu, odnosno izmjenu i dopunu, urbanističkog plana uređenja, program za provedbu natječaja za uređenje i oblikovanje gradskih površina i oblikovanje građevina, program za provedbu natječaja za gradnju građevina viših od 9 etaža kad su lokacije određene urbanističkim planom uređenja, i program za provedbu natječaja za gradnju građevina viših od 9 etaža kad lokacije nisu određene urbanističkim planom uređenja izrađuje Zavod za prostorno uređenje Grada Zagreba ili druga ovlaštena osoba u suradnji sa Zavodom.

Program gradskog projekta izrađuje, odnosno koordinira izradu, Gradski ured za strategijsko planiranje i razvoj Grada.

Programe iz stavaka 1. i 2. ovoga članka verificira nositelj izrade, a utvrđuje gradonačelnik Grada Zagreba."

III. PRIJELAZNE I ZAVRŠNE ODREDBE

Članak 76.

Odluka o donošenju Generalnoga urbanističkog plana grada Zagreba (Službeni glasnik Grada Zagreba 16/07, 8/09 i 7/13) primjenjivat će se u postupcima izdavanja upravnih akata pokrenutim prije stupanja na snagu ove odluke.

Iznimno, postupci gradskih projekata koji su u tijeku na dan stupanja na snagu ove odluke, mogu se dovršiti tako da Gradska skupština Grada Zagreba donese odluku o gradskom projektu na temelju prethodno provedene procedure gradskog projekta.

Detaljni planovi uređenja doneseni na temelju Odluka o donošenju Generalnoga urbanističkog plana grada Zagreba (Službeni glasnik Grada Zagreba 16/07, 8/09 i 7/13) smatraju se urbanističkim planovima uređenja sukladno Zakonu.

Članak 77.

Odredbe urbanističkih planova uređenja koje nisu u skladu s ovom odlukom prestaju važiti danom stupanja na snagu ove odluke, a do usklađenja urbanističkih planova uređenja s ovom odlukom primjenjuju se odredbe ove odluke.

Iznimno, odredbe urbanističkih planova uređenja: UPU Heinzelova - Radnička - željeznička pruga, UPU Njivice, UPU Sigečica, UPU područja omeđenog ulicama Ljudevita Posavskog - Zavrtnicom - Branimirovom - Crvenog križa, UPU Savska Opatovina, UPU Dubravica - Karažnik, UPU Oranice - TEP tematski park, UPU Vrbani III., UPU Peščenica sjever - Štrigina, UPU Ulica grada Gospića - jugozapad, UPU Ferenščica - istok, UPU Heinzelova - Vukovarska, UPU Oporovečka - sjever, koje određuju zahvat u prostoru: izgrađenost katastarske čestice ili katastarskih čestica; najveći i najmanji koeficijent iskoristivosti; najmanji prirodni hortikulturno uređeni teren unutar zahvata u prostoru; te najmanju udaljenost od katastarskih čestica izvan zahvata, do usklađenja s odredbama članka 6., točaka 13., 17. i 19. ove odluke tumače se iskazanima na cjeloviti zahvat u prostoru kao građevnu česticu građevine.

Članak 78.

Izmjene i dopune Generalnoga urbanističkog plana grada Zagreba izrađene su u 6 (šest) izvornika ovjerenih pečatom Gradske skupštine Grada Zagreba i potpisom predsjednika Gradske skupštine Grada Zagreba.

Izvornici Izmjena i dopuna Generalnoga urbanističkog plana grada Zagreba čuvaju se u dokumentaciji prostora.

Članak 79.

Ova odluka stupa na snagu osmoga dana od dana objave u Službenom glasniku Grada Zagreba.

KLASA: 021-05/16-01/156
URBROJ: 251-01-05-16-12
Zagreb, 16. lipnja 2016.



PREDSJEDNIK
GRADSKE SKUPŠTINE
dr. sc. Andrija Mikulić

7. Sažetak za javnost

GENERALNI URBANISTIČKI PLAN GRADA ZAGREBA

izmjene i dopune 2016. godine

sažetak

Izrađivač: Zavod za prostorno uređenje Grada Zagreba
Nositelj izrade: Gradski ured za strategijsko planiranje i razvoj Grada

Uvod

Izrada izmjena i dopuna GUP-a grada Zagreba (u daljnjem tekstu Plan) pokrenuta je Odlukom o izradi Izmjena i dopuna Generalnoga urbanističkog plana grada Zagreba (Službeni glasnik Grada Zagreba 24/13, 8/15 i 15/15).

Obuhvat Izmjena i dopuna istovjetan je prostoru Generalnoga urbanističkog plana grada Zagreba koji je određen Prostornim planom Grada Zagreba, a obuhvaća uže područje grada Zagreba, između Parka prirode Medvednica i zagrebačke obilaznice, površine oko 220 km².



područje obuhvata Generalnog urbanističkog plana grada

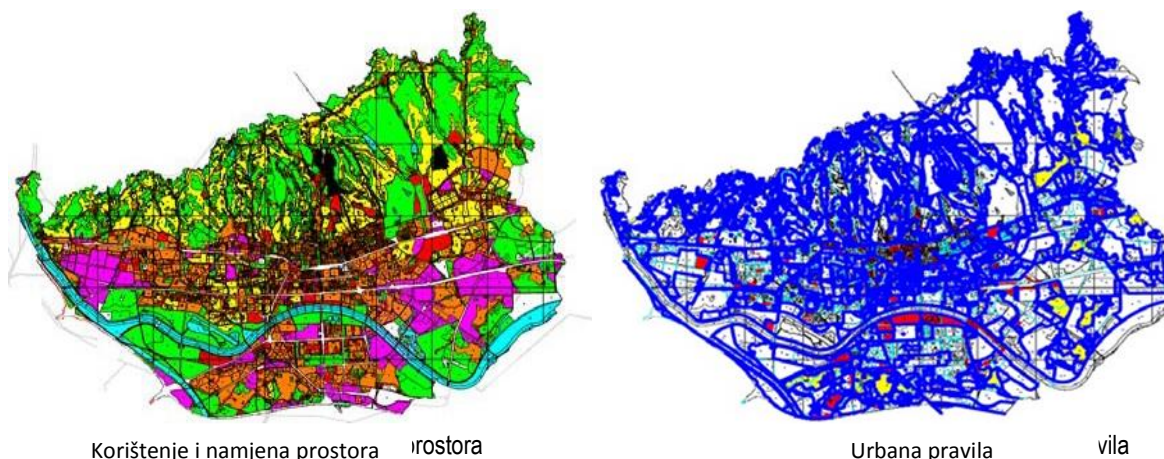


pogled na središnji dio grada Zagreba

Generalnim urbanističkim planom grada Zagreba regulira se prostorni razvoj grada Zagreba u skladu sa strateškim opredjeljenjima utvrđenima Razvojnou strategijom Grada Zagreba, uz određivanje prostorno-planskih preduvjeta za realizaciju strateških i drugih investicija i projekata. Važećim Generalnim urbanističkim planom grada Zagreba (Službeni glasnik Grada Zagreba 16/07, 8/09 i 7/13) utvrđena je temeljna organizacija prostora, zaštita prirodnih, kulturnih i povijesnih vrijednosti, korištenje i namjena površina s prijedlogom uvjeta i mjera njihova uređenja.

U razdoblju od 2009. do 2013. godine, odnosno od trenutka pokretanja prethodnog postupka izmjena i dopuna Odluke do donošenja nove Odluke o izradi ovog plana, zaprimani su, obrađeni, te stručno vrednovani prijedlozi za izmjene i dopune Plana. S obzirom na broj i tematsku raznolikost prijedloga, oni su ocijenjeni razlogom za pokretanje postupka izmjena i dopuna Plana. Tematska područja evidentirana u sadržaju pristiglih prijedloga, kao i rješavanje pitanja regulacije prostora zahvaćenih bespravnom gradnjom sukladno Zakonu o postupanju s nezakonito izgrađenim zgradama (Narodne novine 86/12 i 143/13), uključena su u ciljeve i programsku polazišta izmjena i dopuna Plana. Budući da se pojedini zakonom utvrđeni kriteriji i ograničenja za ozakonjenje građevina pobliže određuju dokumentima prostornog uređenja, Gradska skupština Grada Zagreba je donijela Zaključak o odgodi donošenja rješenja o izvedenom stanju (Službeni glasnik Grada Zagreba 15/13 i 8/15), kojim se postupanje po zahtjevima za donošenje rješenja o izvedenom stanju građevina, podnesenima u roku propisanom spomenutim Zakonom, odgađa radi ispitivanja mogućnosti ozakonjenja nezakonito izgrađenih zgrada na temelju i u skladu s prethodno provedenom analizom prostora. Odluka o izradi Izmjena i dopuna Generalnog urbanističkog plana grada Zagreba koju je Gradska skupština Grada Zagreba donijela 28. studenog 2013. (Službeni glasnik Grada Zagreba 24/13), sadržava provjeru usklađenosti Plana sa zakonima i propisima, razmatranje zaprimljenih zahtjeva i podataka institucija i tijela sa javnim ovlastima, razmatranje prijedloga građana i ispitivanje mogućnosti zadržavanja u prostoru nezakonito izgrađenih građevina.





Navedenom Odlukom utvrđeni su ciljevi i programska polazišta za izmjenu i dopunu GUP-a grada Zagreba: preispitivanje i osiguranje potrebnih kapaciteta sadržaja javne i društvene namjene; očuvanje i unapređenje mreže prometnih, infrastrukturnih i energetskih koridora u svrhu osiguranja kvalitetnog i sigurnog odvijanja postojećeg i planiranog prometa, te racionalnog i održivog komunalnog opremanja građevinskog zemljišta; zaštita i očuvanje šume i šumskog zemljišta; očuvanje prirodnih vrijednosti (već zaštićenih, onih predloženih za zaštitu temeljem Zakona o zaštiti prirode, te zaštićenih i evidentiranih dijelova prirode koji se štite mjerama generalnog urbanističkog plana); očuvanje kontinuiteta i integriteta javnih zelenih površina (javni park, gradske park šume, tematski park i tematske zone); zaštitu kulturnih dobara, te zaštitu nestabilnih padina (IV. kategorije stabilnosti prema PPGZ-u).

Prijedlog plana za javnu raspravu održanu u lipnju 2014. godine

U izradi prijedloga Plana maksimalno su uvažavani ciljevi i programska polazišta iz Odluke o izradi (Sl. gl. 24/13), utvrđeni su uvjeti: zaštite i očuvanja kontinuiteta i integriteta neizgrađenih zelenih dijelova Grada, zaštićenih prirodnih vrijednosti, osiguranja potrebnih kapaciteta sadržaja javne i društvene namjene, očuvanja i unapređenja mreže prometnih, infrastrukturnih i energetskih koridora, kao i drugi ciljevi.

Prijedlozi zaprimani prije donošenja Odluke o izradi izmjena i dopuna Plana (2013) ponovno su razmatrani sukladno Odluci, a oni prihvaćeni ugrađeni su u Nacrt prijedloga Plana.

Izmjene i dopune tekstualnog i grafičkog dijela elaborata plana u odnosu na zaštitu prirode usklađeni su s Uredbom o ekološkoj mreži (NN 124/13), kojom je prestala važiti Uredba o proglašenju ekološke mreže iz 2007. godine. Dosadašnja područja ekološke mreže su novom Uredbom ukinuta, a područje Potok Dolje proglašeno je područjem koje će postati sastavni dio ekološke mreže Europske unije Natura 2000. Zakon o zaštiti prirode (NN 80/13) ne poznaje kategoriju prirodnih područja predloženih za zaštitu. Pojedina vrijedna područja grada Zagreba (šume, krajobrazi i parkovna arhitektura), u cilju očuvanja, preporučena su za zaštitu ovim izmjenama i dopunama GUP-a (2014).

Maksimalno su uvaženi zahtjevi za izmjene Plana radi osiguranja prostorno-planskih preduvjeta za realizaciju projekata utvrđenih strateškim razvojnim dokumentima Grada Zagreba i drugih projekata kojima se ostvaruju strateški ciljevi razvoja Grada, kao što su primjerice, konkurentno gospodarstvo, naročito kroz postupke provođenja procedure gradskog projekta, odnosno mjere provedbe plana, te postupci provođenja arhitektonskih natječaja i način uključivanja stručne javnosti, javnosti i zainteresirane javnosti u procese odlučivanja.

Predložene su izmjene i dopune Odluke i Elaborata Plana radi osiguranja prostorno-planskih preduvjeta za realizaciju javnih potreba i interesa Grada Zagreba u sektoru prometne infrastrukture, poput mogućnosti realizacije i utvrđivanja kriterija gradnje javnih garaža u Donjem gradu i javnih garaža općenito, žičare Sljeme, nove tramvajske remize, te prometnih tokova za unapređenje javnih gradskih prostora, a posebice u cilju povezivanja sa zračnom lukom. Temeljem zaprimljenih prijedloga korigirani su neki prometni koridori i predloženi novi. Omogućena je gradnja pješačko-biciklističkih mostova i punionica električnih automobila, u cilju razvoja nemotoriziranog prometa i smanjenja onečišćenja i emisije CO₂. Omogućeno je ubrzanje tehnološkog razvoja nepokretne širokopojasne mreže izgradnjom svjetlovodnih distribucijskih mreža. Sukladno izuzetnom interesu građana konkretizirana je postava sklopova pokretnih komunikacija na krovnim prihvataima, u cilju zaštite zdravlja stanovnika, bez negativnih posljedica po razvoj bežične telekomunikacije.

Prema zahtjevima nadležnih infrastrukturnih opskrbljivača predložene su izmjene i dopune Odluke i usklađeni svi kartografski prikazi mreže vodoopskrbe i odvodnje, toplovodnog sustava, elektroopskrbnog sustava i distribucije plina (visokotlačnih i magistralnih plinovoda).

Provedene su izmjene i dopune Odluke i Elaborata Plana po osnovi usklađenosti Plana s važećom legislativom: Zakonom o prostornom uređenju (NN 153/13), Zakonom o zaštiti okoliša (NN 80/13) i Uredbom o proglašenju Ekološke mreže (NN 124/13). U postupku izrade izmjena i dopuna GUP-a grada Zagreba održana je javna rasprava od 16. lipnja do 30. lipnja 2014. godine. U tijeku javne rasprave zaprimljeno je 2282 pojedinačna podneska raščlanjena u cca 4527 primjedbi, 76 podnesaka po posebnom pozivu raščlanjena na cca 500 primjedbi, 1708 zahtjeva za legalizaciju građevina od kojih se 1439 odnosi na prostor obuhvata Generalnog urbanističkog plana grada Zagreba i 134 Potvrde izdane u postupku legalizacije.

Početak ožujka 2015. godine dovršen je nacrt prijedloga plana za ponovnu javnu raspravu, u koji su ugrađene prihvaćene i djelomično prihvaćene primjedbe i prijedlozi pristigli u javnoj raspravi, uz poštivanje ciljeva i programskih polazišta iz Odluke o izradi, kao i uvažavanje zahtjeva nadležnih tijela i osoba koji sudjeluju u postupku izrade Plana sukladno čl. 10. Odluke o izradi izmjena i dopuna plana.

Izmjene Odluke o izradi izmjena i dopuna Generalnog urbanističkog plana grada Zagreba 2015. godine

Gradska skupština Grada Zagreba donijela je, 7. svibnja 2015., Odluku o izmjenama Odluke o izradi izmjena i dopuna Generalnog urbanističkog plana grada Zagreba (Službeni glasnik Grada Zagreba 8/15), kojom je brisana obveza izrade cjelovite Programsko-prostorne studije rekonstrukcije i prometnog sustava središta grada Zagreba. Temeljem nove Odluke dostavljena je izmijenjena Konzervatorska podloga - opći i posebni uvjeti zaštite i očuvanja nepokretnih kulturnih dobara, iz 2015. godine (Gradski zavod za zaštitu spomenika kulture) i Stručna podloga za utvrđivanje opravdanosti izgradnje javnih garaža na prostoru najužeg gradskog središta grada Zagreba. Uzevši u obzir odrednice navedenih elaborata izrađen je nacrt prijedloga Plana početkom lipnja 2015. godine.

Gradska skupština Grada Zagreba donijela je 16. srpnja 2015. Odluku o izmjeni Odluke o izradi izmjena i dopuna Generalnog urbanističkog plana grada Zagreba (Službeni glasnik Grada Zagreba 15/15) kojom su smanjena i dopunjena polazišta za izmjenu i dopunu GUP-a grada Zagreba, koja su od trenutne važnosti za Grad, te ona koja ne trpe odgodu postupanja u postupcima s njima povezanim. Navedenom Odlukom su istaknuti prioriteti u izradi Plana. Preostala polazišta ugrađena su u novu Odluku o izradi izmjena i dopuna Generalnog urbanističkog plana grada Zagreba (također Sl.gl. 15/15).

Programska polazišta za izmjenu i dopunu GUP-a grada Zagreba (temeljem Odluke o izmjeni Odluke o izradi izmjena i dopuna GUP-a grada Zagreba, Sl.gl. 15/15) su:

- izmjene i dopune Odluke i Elaborata Plana radi osiguranja prostorno-planskih preduvjeta za realizaciju gospodarskih, obrazovnih, kulturnih, socijalnih, zdravstvenih, braniteljskih i drugih javnih potreba Grada te potreba svih vulnerabilnih skupina i projekata što se pripremaju za financiranje iz fondova EU i drugih izvora, sukladno ranije zaprimljenim zahtjevima nadležnih ureda i trgovačkih društava u vlasništvu Grada, te novim zahtjevima istih;
- izmjene i dopune Odluke i Elaborata Plana radi osiguranja prostorno-planskih preduvjeta za realizaciju prometnih, infrastrukturnih i energetske projekata od interesa za Grad Zagreb prema zahtjevima nadležnih opskrbljivača kao i zahvata za koje se ne izdaje lokacijska dozvola sukladno važećim propisima (mobilna telefonija i antenski prihvat) uz utvrđivanje kriterija i uvjeta realizacije;
- izmjene i dopune Odluke i Elaborata Plana radi osiguranja prostorno-planskih preduvjeta za realizaciju svih sastavnica Plana gospodarenja otpadom u Gradu Zagrebu (reciklažna dvorišta, zeleni otoci, CGO i dr.);
- izmjene i dopune Odluke i Elaborata Plana na osnovi prijedloga za izmjene i dopune Plana, koji su obrađeni, obrazloženi i dokumentirani i na temelju stručnog vrednovanja ocijenjeni razlogom za pokretanje postupka izmjena i dopuna Plana, a odnose se na:
 - preispitivanje mogućnosti ozakonjenja izgrađenih zgrada promjenom korištenja i namjene površina te promjenom uvjeta za korištenje i uređenje prostora u slučajevima kada se radi o rubnim situacijama izgrađenih područja ili se time ostvaruje kvalitetnije prostorno ili arhitektonsko rješenje;
- izmjene i dopune Odluke i Elaborata Plana na temelju Zaključka o odgodi donošenja rješenja o izvedenom stanju radi omogućavanja ozakonjenja nezakonito izgrađenih zgrada, uzimajući u obzir pritom ograničenja zaštite spomenika kulture i prirode na području Grada Zagreba te razvojne potrebe grada u smislu osiguravanja za budućnost dovoljne i adekvatne mreže gospodarskih i društvenih djelatnosti, svih kategorija zelenih površina (zeleno infrastrukture) s ciljem očuvanja biološke i krajobrazne raznolikosti i osiguranja kvalitete života te prometne, energetske i komunalne infrastrukture radi osiguranja kvalitetnog i sigurnog odvijanja kako postojećeg tako i planiranog prometa te racionalnog i održivog komunalnog opremanja građevinskog zemljišta,
- uspostava kriterija za utvrđivanje građevne čestice zgrade za koju je izdano rješenje o izvedenom stanju u svrhu zaštite prostora.

Preostala programska polazišta iz Odluke o izradi izmjena i dopuna GUP-a grada Zagreba (Sl.gl. 24/13) kao i planska rješenja temeljena na navedenim polazištima (proizašla iz inicijativa za pokretanje izmjena i dopuna Plana, prethodne rasprave i javne rasprava) su brisana iz nacrtu prijedloga Plana za ponovnu javnu raspravu jer više nisu tema ove izmjene i dopune Plana.

Nacrt prijedloga Plana za ponovnu javnu raspravu 2016. godine

Gradska skupština Grada Zagreba donijela je, 16. srpnja 2015., Odluku o izmjenama Odluke o izradi izmjena i dopuna Generalnog urbanističkog plana grada Zagreba (Službeni glasnik Grada Zagreba 15/15) kojom su u odnosu na prethodnu Odluku smanjena programska polazišta izmjena i dopuna Plana.

U izradi Nacrta prijedloga plana maksimalno su uvažavani ciljevi i programska polazišta iz Odluke o izradi u cilju omogućavanja zaštite i očuvanja kontinuiteta i integriteta neizgrađenih zelenih dijelova Grada, kao i zaštićenih prirodnih vrijednosti, osiguranja potrebnih kapaciteta sadržaja društvene i javne namjene, očuvanja i unapređenja mreže prometnih, infrastrukturnih i energetskih koridora, i drugi ciljevi i polazišta. U nacrtu prijedloga plana za ponovnu javnu raspravu zadržavaju se planska rješenja koja se odnose na polazišta za izradu Plana sukladno izmijenjenoj Odluci o izradi Plana, a to su: projekti od prioritarnog interesa za Grad Zagreb, usklađenje svih kartografskih prikaza mreže vodoopskrbe i odvodnje, toplovodnog sustava, elektroopskrbnog sustava i distribucije plina (visokotlačnih i magistralnih plinovoda), omogućavanje realizacije plana gospodarenja otpadom i omogućavanje zadržavanja u prostoru nezakonito izgrađenih zgrada.

Posebice se ističu planska rješenja koje se odnose na sljedeće teme:

Javne i ostale potrebe Grada

- projekt uređenja tunela Grič u Muzej osjeta, kreativni klaster Gredelj, kompleks Cibona, projekt Mandlova – Maksimirska, Zagorska ulica, Terme u Blatu (Aquapark), Zagrebački bio park, kampus ALU, Studentski centar, projekt „Hrvatska u malom“, Autokamp Jarun i dr.
- Javna i društvena namjena – revizija i prenamjena dijelova lokacija u suradnji s nadležnim gradskim uredima – kazeta sjeverno od NSK, dom za starije i nemoćne u Dubravi u ulici M. Gavazzija i u Sv. Klari; omogućavanje gradnje dječjih vrtića kao zasebnih cjelina u okviru stambenih, stambeno-poslovnih i poslovnih građevina i dr.

Mobilnost

- cestovno i kolosječno povezivanje buduće remize Jakuševac i Sarajevske ceste, povezivanje Iakošinskom vezom sa zračnom lukom, mogućnost realizacije donje stanice žičare Sljeme, omogućavanje gradnje pješačko-biciklističkih mostova, intermodalni putnički terminal Sava-sjever, remiza Ljubljanića, garaža na Srednjoškolskom igralištu, garaža sjeverno od zgrade Gradske uprave; omogućena gradnja punionica električnih automobila u cilju smanjenja onečišćenja i emisije CO₂, i dr.

Gospodarenje otpadom

- dopuna odredbi za izgradnju reciklažnih dvorišta i zelenih otoka, te izmjena odredbi za sanaciju sanitarnog odlagališta Prudinec i neposrednog okoliša, usklađenje s planom više razine;

Infrastrukturni i energetski projekti

- promjena koridora infrastrukturnih sustava u skladu s primjedbama nadležnih opskrbljivača, prihvaćene primjedbe EKI (konkretizirana postava sklopova pokretnih komunikacija na krovnim prihvatiima u cilju zaštite zdravlja stanovnika), omogućavanje realizacije svjetlovodne distribucijske mreže i dr.
- Usklađenje elaborata s aktualnim stanjem (korekcija mreže ulica i trgova, prometne, energetske i komunalne infrastrukture, te usklađenje s konzervatorskom podlogom) – prema zahtjevima nadležnih javnopravnih tijela;
- Omogućavanje zadržavanja građevina u prostoru;
- Usklađenje s katastarskom podlogom i Zakonom.



8. Službeni glasnik

SLUŽBENI GLASNIK GRADA ZAGREBA

SLUŽBENI LIST GRADA ZAGREBA

ISSN 0351-0751

Uredništvo: Zagreb, Ulica sv. Ćirila i Metoda br. 5, soba br. 219, tel.: 610-1941; sluzbeni-glasnik@zagreb.hr List izlazi po potrebi. Odjel pretplate: AGM d.o.o., Mihanovićeva 28, tel.: 4856-307	GODIŠTE LX. ZAGREB, 20. LIPNJA 2016.	BROJ 9	Godišnju pretplatu 350,00 kn uplaćuje se na žiro-račun u Zagrebačkoj banci IBAN HR1523600001102385797 AGM d.o.o., Mihanovićeva 28 10000 Zagreb, OIB 37620818018
--	---	---------------	--

I. GRAD ZAGREB

GRADSKA SKUPŠTINA

Na temelju članka 188. Zakona o prostornom uređenju (Narodne novine 153/13) i članka 38. točka 7. Statuta Grada Zagreba (Službeni glasnik Grada Zagreba 19/99, 19/01, 20/01 - pročišćeni tekst, 10/04, 18/05, 2/06, 18/06, 7/09, 16/09, 25/09, 10/10, 4/13, 24/13 i 2/15), Gradska skupština Grada Zagreba, na 42. sjednici, 16. lipnja 2016., donijela je

ODLUKU

o izmjenama i dopunama Odluke o donošenju Generalnoga urbanističkog plana grada Zagreba

Članak 1.

U cijelom tekstu Odluke o donošenju Generalnoga urbanističkog plana grada Zagreba (Službeni glasnik Grada Zagreba 16/07, 8/09 i 7/13) riječi: "provedbeni dokumenti prostornog" u određenom padežu zamjenjuju se riječima: "urbanistički plan" u odgovarajućem padežu, riječ: "šport" i sve njezine izvedenice u određenom padežu zamjenjuju se riječju: "sport" i njezinim izvedenicama u odgovarajućem padežu, a kratica: "DPU" u određenom padežu zamjenjuje se kraticom: "UPU" u odgovarajućem padežu.

Članak 2.

U članku 1. iza stavka 3. dodaje se stavak 4. koji glasi:
"Donose se Izmjene i dopune Generalnoga urbanističkog plana grada Zagreba (u nastavku teksta: Izmjene i dopune GUP-a Zagreba), što ih je izradio Zavod za prostorno uređenje Grada Zagreba u suradnji s nositeljem izrade Gradskim uredom za prostorno uređenje, izgrad-

nju Grada, graditeljstvo, komunalne poslove i promet i Gradskim uredom za strategijsko planiranje i razvoj Grada, 2016. godine."

Članak 3.

U članku 5. stavku 3. riječ: "Izmjena" zamjenjuje se riječju: "Izmjene", a godina: "2013." zamjenjuje se godinom: "2016."

U stavku 4. riječi: "stavka 2." zamjenjuju se riječima: "stavka 3.", riječ: "ovjeren" zamjenjuje se riječju: "ovjeren", a riječ: "je" zamjenjuje se riječju: "su".

U stavku 5. iza alineje 2. dodaju se nove alineje 3. i 4. koje glase:

- GENERALNI URBANISTIČKI PLAN GRADA ZAGREBA, KONZERVATORSKA PODLOGA, Opći i posebni uvjeti zaštite i očuvanja nepokretnih kulturnih dobara, izmjena i dopuna 2015.;
- MJERE ZAŠTITE PRIRODE (PRIJEDLOZI ZAHTJEVA ZAŠTITE PRIRODE) ZA IZMJENE I DOPUNE GENERALNOG URBANISTIČKOG PLANA GRADA ZAGREBA - stručna podloga, Državni zavod za zaštitu prirode, 2013.;

Dosadašnje alineje 3. i 4. postaju alineje 5. i 6.

Članak 4.

U članku 6. točka 3.2. mijenja se i glasi:

"3.2. **nadzemne etaže** - su suteran (S), prizemlje (P), kat (K), potkrovlje (Pk), uvučeni kat:

- **suteran (S)** je dio građevine čiji se prostor nalazi ispod poda prizemlja i ukopan je do 50% svoga volumena u konačno uređeni i zaravnani teren uz pročelje građevine, odnosno da je najmanje jednim svojim pročeljem izvan terena,
- **prizemlje (P)** je dio građevine čiji se prostor nalazi neposredno na površini, odnosno najviše 1,5 m iznad konačno uređenog i zaravnanog terena mjereno na najnižoj točki uz pročelje građevine ili čiji

se prostor nalazi iznad podruma i/ili suterena (ispod poda kata ili krova),

- **kat (K)** je dio građevine čiji se prostor nalazi između dva stropa iznad prizemlja,
- **potkrovlje (Pk)** oblikovano kosim ili zaobljenim krovom može imati najveću visinu nadozida 120 cm. Potkrovlje oblikovano kosim krovom može imati maksimalni nagib 35°,
- **uvučeni kat** je najviši kat oblikovan ravnim krovom čiji zatvoreni ili natkriveni dio iznosi najviše 75% površine dobivene vertikalnom projekcijom svih zatvorenih nadzemnih dijelova građevine;”

Točka 12. mijenja se i glasi:

“**12. građevinska (bruto) površina (GBP) zgrade** - zbroj površina mjerenih u razini podova svih dijelova (etaža) zgrade (Po, S, Pr, K, Pk i uvučeni kat) određenih prema vanjskim mjerama obodnih zidova s oblogama u koje se ne računava površina dijela potkrovlja i zadnje etaže svijetle visine manje od 2,00 m te se ne računava površina lođa, vanjskih stubišta, balkona, terasa, prolaza i drugih otvorenih dijelova zgrade;”

Točka 13. mijenja se i glasi:

“**13. građevna čestica** je u načelu jedna katastarska čestica čiji je oblik, smještaj u prostoru, veličina i pristup na prometnu površinu sukladan prostornom planu, odnosno zakonu kojim se uređuje prostorno uređenje;”

Točka 21. mijenja se i glasi:

“**21. koridor ulice:**

- **za gradsku autocestu i gradske avenije**, prema kartografskim prikazima: prostor unutar kojeg se osniva građevna čestica ulice, čije se regulacijske linije, u pravilu, poklapaju s linijama koridora,
- **za planirane ulice osnovne ulične mreže:** prostor, u pravilu, unutar kojeg se osniva građevna čestica ulice, a u skladu s odredbama ove odluke,
- **za postojeće ulice osnovne ulične mreže:** postojeće stanje izvedenosti prometne površine;”

Točka 29.a mijenja se i glasi:

“**29.a nositelj izrade** - stručno upravno tijelo Grada Zagreba nadležno za obavljanje stručnih i administrativnih poslova u vezi s izradom nacрта prijedloga i nacрта konačnog prijedloga prostornog plana, osim same izrade tih nacрта, te administrativne poslove u vezi s izradom i donošenjem prostornog plana i sudjeluje u provođenju mjera provedbe plana određenih ovom odlukom;”

U točki 33. riječi: “Zakonu o prostornom uređenju i gradnji” zamjenjuju se riječima: “posebnom zakonu”.

U točki 34.b riječi: “nerazvrstana cesta,” brišu se.

Članak 5.

U članku 10. stavku 2. riječ: “se” briše se, a iza riječi: “određuje” dodaje se riječ: “se”.

U stavku 5. riječ: “transformacije” zamjenjuje se riječju: “urbane preobrazbe”.

Iza stavka 5. dodaje se novi stavak 6. koji glasi:

“Iznimno, javna i društvena namjena može biti prevladavajuća unutar pojedinih područja sukladno smjernicama za izradu urbanističkog plana uređenja.”

Dosadašnji stavci od 6. do 12. postaju stavci od 7. do 13.

U dosadašnjem stavku 10. koji postaje stavak 11. iza riječi: “zelene površine” dodaju riječi: “i tržnice (uređenje u skladu s osnovnom namjenom i u skladu s vrijednostima lokacije, odnosno utvrđenim sustavom zaštite)”.

Članak 6.

U članku 11. stavku 1. iza riječi: “građevine su” dodaju se riječi: “u pravilu”.

U stavku 2. iza riječi: “namjene”) dodaju se riječi: “i uređivati prostori iz stavka 3. ovog članka.”

U stavku 3. iza riječi: “graditi” dodaje se riječ: “građevine”.

Iza stavka 3. dodaje se novi stavak 4. koji glasi:

“Zone tržnica uređuju se u skladu s osnovnom namjenom i u skladu s vrijednostima lokacije, odnosno utvrđenim sustavom zaštite.”

Dosadašnji stavci od 4. do 6. postaju stavci od 5. do 7.

Članak 7.

U članku 12. stavku 2. alineji 9. iza riječi: “dvorane” dodaje se zarez i riječi: “vatrogasne postaje”.

Iza stavka 5. dodaje se novi stavak 6. koji glasi:

“Iznimno, unutar površina javne i društvene namjene Studentskog kampusa Borongaj omogućava se gradnja pratećih uslužnih sadržaja na zasebnim česticama.”

Dosadašnji stavci od 6. do 9. postaju stavci od 7. do 10.

U dosadašnjem stavku 9. koji postaje stavak 10. riječ: “koje” zamjenjuje se riječju: “koji”.

Članak 8.

U članku 13. stavku 3. riječi: “željezničku tehničku putnu stanicu” zamjenjuju se riječima: “željeznički tehničko-putnički kolodvor”.

Iza stavka 11. dodaju se stavci 12. i 13. koji glase:

“**Iznimno**, u zoni gospodarske namjene jugoistočno od sajma automobila u Jakuševcu do zatvaranja odlagališta Prudinec omogućuje se gospodarenje otpadom sukladno odredbama plana višeg reda.

Iznimno, u visokokonsolidiranim područjima utvrđenim ovom odlukom u zonama K1 omogućava se gradnja i/ili smještaj sadržaja javne i društvene namjene kao isključive namjene.”

Članak 9.

U članku 14. stavak 8. mijenja se i glasi:

“**Iznimno**, omogućuje se gradnja javne podzemne garaže i pratećih sadržaja te funkcionalno i sadržajno povezivanje okolnih sadržaja (bolnica, muzeja, fakulteta, škola i sl.) na lokaciji Srednjoškolskog igrališta u Klaićevoj ulici. Prateći sadržaji mogu biti smješteni isključivo u podzemnim etažama, a mogu biti sportski i trgovačko-uslužni.”

Iza stavka 8. dodaje se stavak 9. koji glasi:

“**Iznimno**, u visokokonsolidiranim područjima u zoni R1, odnosno u sklopu sportskih građevina, omogućava se smještaj sadržaja javne i društvene namjene (dječji vrtić i sl.)”

Članak 10.

U članku 15. dodaje se stavak 11. koji glasi:

“**Iznimno**, u zoni Z4 ugao Plitvičke i Ulice grada Vukovara omogućuje se gradnja podzemne garaže za potrebe FER-a.”

Članak 11.

U članku 16. dodaje se stavak 6. koji glasi:

“**Iznimno**, na prostoru odlagališta Prudinec do zatvaranja odlagališta omogućuje se gospodarenje otpadom sukladno odredbama plana višeg reda.”

Članak 12.

U članku 18. stavku 2. alineji 4. riječi: “trafostanice 380/110 kV” zamjenjuju se riječima: “transformatorske stanice 400/220/110 kV, 400/110 kV”.

Iza stavka 2. dodaje se novi stavak 3. koji glasi:

“**Iznimno**, na prostoru odlagališta Prudinec do zatvaranja odlagališta omogućuje se gospodarenje otpadom sukladno odredbama plana višeg reda.”

Dosadašnji stavci od 3. do 6. postaju stavci od 4. do 7.

U dosadašnjem stavku 3. koji postaje stavak 4. u alineji 8. iza riječi: “pješačke” dodaju se riječi: “i parkovne”.

U alineji 13. iza riječi: “zone” točka se zamjenjuje točkom sa zarezom.

Iza alineje 13. dodaje se alineja 14. koja glasi:

“- tržnice (uređenje u skladu s osnovnom namjenom i u skladu s vrijednostima lokacije, odnosno utvrđenim sustavom zaštite).”

Dosadašnji stavak 7. koji postaje stavak 8. mijenja se i glasi:

“Za donju stanicu žičare na kartografskom prikazu 3a Promet prikazana je planirana i alternativna trasa žičare, a detaljna trasa utvrdit će se aktom prostornog uređenja u skladu s posebnim propisima.”

Članak 13.

U članku 22. stavak 1. mijenja se i glasi:

“Na površinama svih namjena što su utvrđene Generalnim urbanističkim planom mogu se graditi ulice,

trgovi, dječja igrališta, biciklističke staze, pješačke staze, pješačko-biciklistički mostovi, parkovi, infrastrukturna mreža, manje infrastrukturne građevine (elektrodistribucijske trafostanice 10(20)/0,4 kV, punionica za motorna vozila na električni pogon i sl.) i vatrogasne postaje te uređaji i mjerne postaje za praćenje kakvoće zraka.”

Članak 14.

U članku 24. stavku 2. iza riječi: “dobra” briše se zarez i riječi: “na površinama za budući razvoj”.

Članak 15.

Članak 27. stavak 5. mijenja se i glasi:

“Predškolske ustanove se grade kao jednoetažne, dvoetažne, iznimno kao troetažne uz mogućnost gradnje podzemne etaže. Iznimno, predškolske ustanove mogu biti zasebne cjeline u okviru stambenih, stambeno-poslovnih i poslovnih građevina i sportskih građevina u visokokonsolidiranom prostoru, prema posebnim uvjetima nadležnih javnopravnih tijela, te za koje je potrebno osigurati minimalno 15 m² vanjskog prostora po djetetu na udaljenosti ne većoj od 100 m.”

Članak 16.

U članku 36. stavak 3. mijenja se i glasi:

“Koridori magistralnih elektroenergetskih vodova 110 kV i vodova komunalne infrastrukture prikazani su načelno na kartografskim prikazima 3. PROMETNA I KOMUNALNA INFRASTRUKTURNA MREŽA - 3b Energetski sustav, pošta i telekomunikacije i 3. PROMETNA I KOMUNALNA INFRASTRUKTURNA MREŽA - 3c Vodnogospodarski sustav i postupanje s otpadom. Trase prometne, komunalne, energetske i telekomunikacijske infrastrukture, pošte i koridori posebnog režima dalekovoda i potoka, određeni su u mjerilu 1:5000, točan položaj istih provjerava se tijekom provedbe plana (UPU, lokacijska dozvola i drugi akti) u suradnji s nadležnim javnopravnim tijelima. Za sve zahvate i zadržavanje građevina unutar koridora posebnog režima, trasa vodova komunalne infrastrukture i telekomunikacije, potrebno je ishoditi posebne uvjete, odnosno potvrdu nadležnog javnopravnog tijela koje raspolaže podacima o točnom položaju trase, da je građevina izgrađena u skladu s posebnim uvjetima iz nadležnosti tog javnopravnog tijela.”

Članak 17.

U članku 37. stavak 3. mijenja se i glasi:

“U kartografskom prikazu 3. PROMETNA I KOMUNALNA INFRASTRUKTURNA MREŽA - 3a Promet, koridori i ulična i željezničko-ulična čvorišta, određeni su načelno, a dispozicija, detaljni visinski odnosi te funk-

cionalna širina određivat će se urbanističkim planovima uređenja, odnosno lokacijskim dozvolama, te drugim aktima prema posebnim uvjetima javnopravnog tijela nadležnog za promet.”

Članak 18.

Članak 38. mijenja se i glasi:

“Generalnim urbanističkim planom predviđa se gradnja i uređenje osnovne ulične mreže, trgova i drugih nekategoriziranih ulica, tako da se osigura usklađen razvoj javnoga, pješačkog i biciklističkog prometa, te osiguraju uvjeti za afirmaciju postojeće i formiranje nove mreže javnih urbanih prostora.

U planiranju, projektiranju, gradnji i uređenju trgova i ulične mreže osigurat će se propisane mjere zaštite okoliša.

Generalnim urbanističkim planom predviđa se gradnja i uređenje trgova kao važnih fokusa prometnih tokova, te žarišta otvorenoga javnog urbanog prostora.

Generalnim urbanističkim planom predviđa se gradnja mostova kao prometnih građevina i kao građevina iznimnog značenja za formiranje identiteta grada na rijeci.

Uz zadržavanje i rekonstrukciju postojećih, Generalnim se urbanističkim planom predviđa gradnja deset novih mostova, od kojih šest kolno-pješačko-biciklističkih, dva kolno-pješačka i dva pješačko-biciklistička mosta. Pored navedenih, pješačko-biciklističke mostove moguće je graditi i na drugim lokacijama u skladu s lokalnim uvjetima.

Osnovna ulična mreža

Osnovna ulična mreža sastoji se od gradske autoceste (gradska obilaznica), gradskih avenija, glavnih gradskih ulica i gradskih ulica.

Za gradsku autocestu treba osigurati koridor ili rezervirati proširenje postojeće ulice širine, najmanje, 80,0 m, za gradsku aveniju širine, najmanje, 40,0 m, za novu glavnu gradsku ulicu, najmanje, 26,0 m i za gradsku ulicu, najmanje, 18,0 m.

Iznimno, planirana Bliznečka ulica, od Mandlove do Ulice grada Vukovara, širine koridora ili rezervacije proširenja od 35,0 m, Ulica grada Vukovara od Savske do Tratinske, produžena Vrapčanska i Škorpikova ulica uvrštene su u kategoriju gradske avenije.

U podsljemenskom području (sjeverno od linije Aleja grada Bolonje, Ilica, Vlaška, Maksimirska, Avenija G. Šuška, Oporovečka) koridori novih ili rezervacije za proširenje postojećih glavnih gradskih i gradskih ulica mogu biti, ovisno o lokalnim uvjetima, i uži od 26,0 m, odnosno 18,0 m, kao i koridori već postojećih glavnih gradskih ulica i gradskih ulica i u drugim dijelovima grada.

U pravilu, širina prometne trake za gradske avenije i glavne gradske ulice iznosi 3,25 m, za gradske ulice 3,0 m, a za nekategorizirane ulice 2,75 m.

Sva su raskrižja na gradskoj autocesti denivelirana.

Raskrižja na drugim dijelovima osnovne ulične mreže mogu biti denivelirana ako to zahtijevaju prometne potrebe, a dopuštaju prostorne mogućnosti.

Prigodom gradnje gradskih avenija moraju se predvidjeti drvoredi, a drvoredi se mogu planirati i prigodom gradnje glavnih gradskih i gradskih ulica.

Osnovna ulična mreža ucrtana je na kartografskom prikazu 3. PROMETNA I KOMUNALNA INFRASTRUKTURNA MREŽA - 3a Promet.

Nove ulice

Nove ulice ne mogu biti uže od 9,0 metara, osim, iznimno, 7,5 m, ako to zahtijeva konfiguracija terena i ako se uz ulicu grade individualne građevine.

Planirana slijepa ulica može biti najduža do 180 m, uz uvjet da na kraju ima obvezno okretište za komunalna i druga vozila.

Planirana pristupna cesta do građevne čestice je najmanje širine 5,5 m ako se koristi za kolni i pješački promet, s tim da je najduža 75 m i na nju se veže najviše pet individualnih stambenih građevina s najviše po tri stana.

Iznimno, planirana pristupna cesta do građevne čestice je najmanje širine 3,5 m ako se koristi za kolni i pješački promet i najmanje širine 1,5 m ako se koristi za pješački promet, s tim da je najduža 50 m i na nju se mogu priključiti samo dvije individualne stambene građevine s najviše po tri stana.

Postojeće ulice

Postojećim ulicama koje nisu u osnovnoj uličnoj mreži ucrtanoj na kartografskom prikazu 3. PROMETNA I KOMUNALNA INFRASTRUKTURNA MREŽA - 3a Promet, potrebno je osigurati prostor rezervacije proširenja postojeće ulice koji iznosi najmanje 4,5 m od osi prometne površine, iznimno, 3,75 m, ako to zahtijeva konfiguracija terena i ako se uz ulicu grade individualne građevine.

Omogućuje se rješenje priključka građevne čestice na prometnu površinu prema postojećem stanju izvedenosti, uz rezervaciju proširenja postojeće ulice prema prethodnom stavku ili prema kartografskom prikazima, uz uvjet da njena širina u naravi nije manja od:

3,5 m za individualne stambene građevine do 400 m² GBP s najviše tri stana;

5,5 m za ostale individualne i niske građevine, osim građevina u zonama G, I, K1, K2;

9 m za visoke građevine i građevine u zonama G, I, K1, K2.

U već izgrađenim dijelovima grada s formiranim ulicama, udaljenost regulacijske linije ulice ne može biti manji od 2,75 m od osi prometne površine za dvosmjerni promet, odnosno 1,75 m za jednosmjerni promet.

Iznimno, pristupnim se putom mogu smatrati postojeće pješačke stube.

Iznimno, kod postojećih slijepih ulica može se zadržati postojeća dužina te postojeća širina ako nije manja od 5,5 m.

Mjere provedbe

Na koridore ulica, koji su GUP-om grada Zagreba određeni u izvornom mjerilu 1:5000, preklapa se katastarska podloga u mjerilu 1:1000, pritom točnost i ograničenja izvornog mjerila ostaju u pravilu nepromijenjeni. Koridori ulica određuju načelnu, ukupnu širinu i položaj javnoprometne površine, dok se njena funkcionalna širina, s rasporedom i širinama pojedinih dijelova uličnog profila, definira prema posebnim uvjetima javnopravnog tijela nadležnog za promet.

Ulice se mogu graditi etapno i po dužini i širini. Etapna širina ograničavajući je faktor za izgradnju građevina i u odnosu na nju odgovarajuće se primjenjuju odredbe ove odluke koje određuju maksimalnu visinu i kapacitet građevina.

Građevna čestica ulice može biti i šira od koridora ulice, zbog prometno-tehničkih uvjeta kao što su: formiranje raskrižja, prilaza raskrižju, autobusnih ugibališta, posebnih traka za javni prijevoz, podzida, nasipa i sl. Građevna čestica ulice može biti uža od planiranog koridora ulice.

Raspored površina unutar profila ulice određivat će se na temelju potreba i mogućnosti te prema odredbama ove odluke.

Osim trgova, ulične mreže, prometnih građevina i površina ucrtanih na kartografskom prikazu 3. PROMETNA I KOMUNALNA INFRASTRUKTURNA MREŽA - 3a Promet omogućuje se gradnja i uređenje i drugih trgova, ulične mreže te prometnih građevina i površina neophodnih za ostvarivanje drugih mjera prostornog uređenja.

Prigodom gradnje trgova, ulične mreže, prometnih građevina i površina iz prethodnog stavka ovoga članka, na prostorima na kojima ovom odlukom postoji obveza donošenja urbanističkog plana uređenja potrebno je za njih osigurati u pravilu 25 - 30% površine od površine obuhvata urbanističkog plana uređenja tako da se osigura širenje mreže gradskih trgova koji slijede glavne pješačke putanje gradskog područja na udaljenostima u pravilu, od 500 - 900 m ovisno o namjeni i tipologiji gradnje.

Uređenje kolnih ulaza u blok, građevinu, garaže i parking osigurati, u pravilu, bez mijenjanja nivelete i širine nogostupa, bez uklanjanja poteza drvoreda ili drugog zelenila te bez ugrožavanja sigurnosti pješaka i biciklista arhitektonskim barijerama.”

Članak 19.

U članku 39. stavku 6. iza oznake: “1.2.” riječ: “i” zamjenjuje se zarezom, a iza oznake: “1.7.” dodaju se riječi: “i 1.8.”

U stavku 7. podstavak a) mijenja se i glasi:

“u središnjem dijelu grada i u već sagrađenim dijelovima grada, vodeći pri tom računa o vrijednostima i ograničenim mogućnostima prostora, pod uvjetom da se pri određivanju broja PGM može predvidjeti isti PGM za ra-

zličite vrste i namjene objekata i različito vrijeme njihova korištenja,”

Stavak 10. mijenja se i glasi:

“U toj je zoni moguća gradnja garaža isključivo za potrebe stanovanja, i to prema normativu najviše 1 PGM/1 stan, osim ako u programskim smjernicama za izradu plana u članku 59. ove odluke nije određeno drugačije i/ili je za lokaciju određena procedura gradskog projekta.”

U stavku 11. točka se zamjenjuje zarezom i dodaju se riječi: “sukladno uvjetima iz članka 14. ove odluke.”

Iza stavka 12. dodaje se novi stavak 13. koji glasi:

“**Iznimno**, za garažu u građevini Zagreb Arene na lokaciji u Blatu, omogućuje se prenamjena dijela prostora garaže prema prometnoj studiji koja će utvrditi postotak preklapanja korištenja sa susjednim javnim parkiralištima, a s obzirom na vrijeme njihova korištenja te različitost namjene građevina.”

Dosadašnji stavci od 13. do 16. postaju stavci od 14. do 17.

U dosadašnjem stavku 16. koji postaje stavak 17. iza riječi: “gradnja” dodaju se riječi: “park and ride”, iza riječi: “parkirališta” stavlja se točka, a riječi: “za “park and ride” brišu se.

Članak 20.

U članku 40. stavcima 1. 2. i 5. riječ: “lakotračnička” u određenom padežu zamjenjuje se riječju: “lakošinska” u odgovarajućem padežu.

U stavku 6. riječi: “Savskoj Opatovini” zamjenjuju se riječju: “Jankomiru”.

Stavak 15. mijenja se i glasi:

“Planira se rekonstrukcija i produživanje sljemenske žičare do tramvajskog okretišta na Dolju.”

Iza stavka 15. dodaje se novi stavak 16. koji glasi:

“Iznad načelnih podzemnih trasa lakošinske željeznice omogućava se rekonstrukcija i gradnja građevina.”

Članak 21.

U članku 42. stavku 5. riječi: “provedbenih planova” zamjenjuju se riječima: “urbanističkih planova uređenja”, a iza oznake: “2,25” dodaje se oznaka: “m”.

Članak 22.

U članku 43. stavak 3. mijenja se i glasi:

“Rekonstrukcija, izmještanje i gradnja novih benzinskih postaja u koridorima prometnica, moguća je uz mišljenje Zavoda za prostorno uređenje Grada Zagreba.”

Članak 23.

Članak 44. mijenja se i glasi:

“Generalnim urbanističkim planom određene su površine i koridori za rekonstrukciju i gradnju:

- distributivne kanalizacije;
- telefonskih centrala;
- građevine Udaljenog pretplatničkog stupnja (UPS-a);
- radioodašiljačkih postaja i koridora;
- mikrovalnih veza HRT-a, TV pretvarača, odašiljača i veza HRT-a;
- poštanskih ureda.

Postojeće i planirane građevine i mreže telekomunikacije prikazane su na kartografskom prikazu 3. PROMETNA I KOMUNALNA INFRASTRUKTURNA MREŽA - 3b Energetski sustav, pošta i telekomunikacije. Simboli korišteni u kartografskim prikazima označavaju načelnu lokaciju.

Generalnim urbanističkim planom omogućuje se poboljšanje pokrivanja, povećanje kapaciteta mreža i uvođenje novih usluga i tehnologija, u cilju razvoja sustava pokretnih komunikacija, ali pod uvjetom da nemaju štetan utjecaj na zdravlje stanovništva.

U cilju preventivne zaštite stanovništva, a primarno djece kao naročito osjetljive skupine, jakost električnog polja (E) ne smije premašivati 6,1 V/m, a ukupna gustoća toka snage (S) 66 mW/m² na čitavom području obuhvata Plana.

Postavljanje osnovnih postaja pokretne telekomunikacije na samostojeće antenske stupove omogućuje se unutar zona označenih sa G, K1, K2, I, IS i Z, ali na udaljenosti ne manjoj od visine stupa u odnosu na najbližu zonu stambene (S), mješovite (M, M1, M2) i javne i društvene namjene - socijalne (D2), predškolske (D4) i školske (D5). Smještaj samostojećih antenskih stupova moguć je i u zonama javne i društvene namjene, osim socijalne, predškolske i školske.

Omogućuje se smještaj sklopova pokretnih komunikacija antenskim prihvatima na građevinama, u skladu s posebnim propisima, osim u zonama individualne i niske gradnje stambene (S), mješovite (M, M1, M2) i javne i društvene namjene - socijalne (D2), predškolske (D4) i školske (D5), na udaljenosti ne manjoj od visine građevine s antenskim prihvatom (mjereno do najviše točke krovnog antenskog prihvata) od navedenih zona ili od građevina društvenih djelatnosti - socijalnih, predškolskih i školskih.

Odredbe iz prethodne alineje ne primjenjuju se na građevine javne i društvene namjene koje, radi obavljanja temeljne djelatnosti, imaju posebne potrebe za širokopojasnim pristupom preko vlastitog uređaja.

Antenski prihvati ne mogu se postaviti ako bi njihovim djelovanjem jakost električnog polja ili ukupna gustoća toka snage porasli iznad vrijednosti navedenih u st. 4 ovoga članka.

Antenski prihvat mora biti najmanje 12 metara viši od svih građevina u krugu od 100 m.

Gradnja i postavljanje elektroničke komunikacijske infrastrukture i antenskih prihvata, odredit će se imajući u vidu ograničenja u odnosu na MJERE OČUVANJA I

ZAŠTITE KRAJOBRAZNIH I PRIRODNIH VRIJEDNOSTI I NEPOKRETNIH KULTURNIH DOBARA.

Generalnim urbanističkim planom omogućuje se ubrzanje tehnološkog razvoja nepokretne širokopojasne mreže na području Grada Zagreba izgradnjom svjetlovodnih distribucijskih mreža.

Omogućuje se smještaj distribucijskih čvorova - samostojećih vanjskih kabineta u skladu sa zakonskom regulativom, pravilima struke i odredbama ove odluke.

Za sve visoke građevine unutar radijskih koridora potrebno je ishoditi posebne uvjete nadležnog tijela.”

Članak 24.

U članku 47. alineji 5. riječi: “planira se nadsvoditi” zamjenjuje se riječima: “je nadsvođen”.

Članak 25.

Članak 49. mijenja se i glasi:

“Osnova cjelovitog sustava gospodarenja otpadom za Grad Zagreb ima težište na sprečavanju nastajanja otpada i u što većoj reciklaži kako bi se smanjila količina otpada kojeg je potrebno obraditi.

Iz Prostornog plana Grada Zagreba preuzimaju se sastavnice Plana gospodarenja otpadom koje se nalaze unutar obuhvata ovog Plana, i to: dio Centra za gospodarenje otpadom na Resniku, čije će se mogućnosti uređenja preispitati u posebnom postupku te odlagalište Prudinec gdje se omogućuje sanacija i zaštita okolnog prostora do privođenja novoj namjeni. Tehnološki procesi, lokacije građevina i opreme provjeravaju se i utvrđuju u posebnim postupcima temeljem stručnih podloga.”

Članak 26.

U članku 52. iza stavka 1. dodaju se novi stavci 2., 3. i 4. koji glase:

“Distribucijska mreža centralnog toplinskog sustava (vrel vodi i parovodi) polažu se podzemno prema posebnim propisima.

Potreban koridor za polaganje distribucijske mreže centralnog toplinskog sustava (vrel vodi i parovod), ovisno o profilu cjevovoda, iznosi od 2 m do 4 m.

Iznimno, rekonstrukcija i dijelovi nove distribucijske mreže centralnog toplinskog sustava (vrel vodi i parovodi) mogu se voditi, na površinama svih namjena, ovisno o lokalnim tehničkim uvjetima, u skladu s odredbama članka 22. i 56. ove odluke.”

Dosadašnji stavak 2. postaje stavak 5.

Članak 27.

Članak 53. mijenja se i glasi:

“Generalnim urbanističkim planom određene su površine i koridori za gradnju:

- magistralnoga visokotlačnog plinovoda DN 600, tlaka 75 bara, koji će se graditi za potrebe plinskoga transportnog sustava, uz postojeći VT plinovod duž gradske obilaznice, od Lučkog do nove PPMRS - istok, Ivanja Reka, za koji treba osigurati koridor od 30 m obostrano od osi plinovoda;
- plinskih primopredajnih mjerno-redukcijskih stanica;
- magistralnoga visokotlačnog plinovoda DN 500/600, tlaka 50 bara, Ivanja Reka - TE-TO Zagreb u nadležnosti HEP-PROIZVODNJA d.o.o. od Ivanje Reke do PPMRS Istok, a Gradske plinare Zagreb d.o.o. od PPMRS Istok do TE-TO Zagreb;
- distribucijskih visokotlačnih plinovoda;
- plinskih regulacijskih stanica (PRS), te razdjelnih (RS) i blokadnih stanica (BS).

Plinske regulacijske stanice (PRS) su nadzemne ili podzemne građevine. Oko njih se po potrebi izvan zone ugroženosti od eksplozije postavlja zaštitna ograda. Do njih se polažu visokotlačni plinovodi (VTP) ili srednjotlačni plinovodi (STP), a iz njih do krajnjih kupaca vode srednjotlačni plinovodi (STP) ili niskotlačni plinovodi (NTP). Lokacija PRS mora imati pristupni put s javnoprometne površine s jednim parkirališnim mjestom za povremeno parkiranje osobnog ili teretnog vozila.

Razdjelne (RS) i blokadne stanice (BS) se grade nadzemno. Oko njih se po potrebi izvan zone ugroženosti od eksplozije postavlja zaštitna ograda. Lokacija RS i BS mora imati pristupni put s javnoprometne površine s jednim parkirališnim mjestom za povremeno parkiranje osobnog ili teretnog vozila.

Plinovodi se polažu u javnoprometne površine: zeleni pojas, pješački hodnik ili eventualno u kolnik, podzemno, na dubini s nadslojem do kote uređenog terena, u načelu minimalno 1 m.

Minimalne sigurnosne udaljenosti od susjednih osjetljivih građevina iznosi za:

- magistralni plinovod Ivanja Reka - TE-TO Zagreb 30 m od osi plinovoda;
- RS, BS, PRS 10 m, a do javnoprometne površine 3 m;
- VTP 10 m;
- STP 2 m;
- NTP 1 m.

Minimalne sigurnosne udaljenosti od susjednih osjetljivih građevina za VTP, STP i NTP mogu se u iznimnim i opravdanim slučajevima smanjiti uz primjenu posebnih mjera zaštite i suglasnost nadležne ustanove (Gradske plinare Zagreb d.o.o.).

U dijelovima grada gdje uz distribucijsku plinsku mrežu postoje ili se planiraju i drugi izvori energije, upotrebljavat će se izvor energije koji je prihvatljiviji za potrošača.

Minimalne sigurnosne udaljenosti plinovoda od drugih komunalnih instalacija i građevina određene su posebnim propisima ovisno o vrsti druge instalacije i građevine.

Iznimno, rekonstrukcija i dijelovi nove plinoopskrbne mreže mogu se voditi na površinama svih namjena, ovisno o lokalnim tehničkim uvjetima, u skladu s odredbama članaka 22. i 56. ove odluke.”

Članak 28.

U članku 54. stavak 2. pod podnaslovom: “**Posebno vrijedni dijelovi prirode**”, mijenja se i glasi:

“Gradske park-šume, krajobrazi i krajobrazne cjeline te parkovna arhitektura.”

U stavku 3. pod podnaslovom “**Gradske park - šume**”, iza riječi: “Novoselčina” dodaje se zarez i riječ: “Granešina”.

U stavku 4. pod podnaslovom: “**Krajobrazi**”, iza riječi: “(potok Čromerec) s livadama” dodaje se riječ: “Mikulići”.

U stavku 6. pod podnaslovom “**Zapad**”, iza riječi: “Dvoriček” dodaju se riječi: “(vila Hüter);”.

U stavku 7. pod podnaslovom: “**Centar**” riječi: “restauracije Zagorac” brišu se.

Stavak 9. pod podnaslovom: “**Jug**” mijenja se i glasi:

“Ulica Savezne Republike Njemačke, Park Vjekoslava Majera; Avenija Dubrovnik; Avenija V. Holjevca 15, Geodetska tehnička škola i Graditeljska tehnička škola, drvo-red srebrnolisnog javora; Avenija V. Holjevca 20, Brodarski institut; Trnsko - Siget, Park mladenaca; Trnsko 25, 30, OŠ Trnsko; Sv. Klara, Mrkšina ul. 67, crkva sv. Klare, tri stabla jasena.”

Članak 29.

U članku 56. stavak 34. mijenja se i glasi:

“Građevine više od devet nadzemnih etaža ne mogu se graditi u podsljemenskom predjelu, sjeverno od Aleje grada Bolonje, Karažnika, Bolničke, Ilice, Vlaške, Maksimirske i ulice Dubrava, sjeverno od željezničke pruge između Trga Francuske Republike na zapadu i Heinzelove ulice na istoku, uz iznimku prostora Bloka Badel i bloka Kršnjavoga-Savska-Jukićeva.”

U stavku 36. iza riječi: “biciklističkih staza” dodaju se riječi: “parkirališta za bicikle”.

Članak 30.

U članku 57. pod podtočkom: “**3. NISKOKONSOLIDIRANA GRADSKA PODRUČJA**” riječ: “obnova” zamjenjuje se riječju: “preobrazba”.

Članak 31.

U članku 58. stavku 2. alineja 16. mijenja se i glasi:

“- **iznimno**, omogućuje se realizacija javne namjene ‘Muzej osjeta Zagreb’ (revitalizacija postojećeg tunela Grič), uz uvjet da se realizira unutar obuhvata

tunela Grič, bez kompleksnijih zahvata i izgradnje, osobito na prostoru Vranicanijeve poljane koja je arheološki lokalitet;”

Iza alineje 16. dodaje se nova alineja 17. koja glasi:

“- **iznimno**, omogućuje se realizacija Projekta Dolac;”
Dosadašnja alineja 17. postaje alineja 18.

Članak 32.

Članak 59. mijenja se i glasi:

“**Zaštita, uređenje i dogradnja u povijesnim graditeljskim cjelinama (1.2.)** - prostori: Donji grad - zapad, Donji grad - istok, Ilica - Britanski trg, Vlaška - Petrova, Maksimirska - Petrova i drugi prema grafičkom prikazu.

Opća pravila:

- zaštita, održavanje, uređenje i dogradnja povijesnih cjelina;
- zadržavanje postojeće urbane matrice i tipologije gradnje bez dijeljenja blokova novim ulicama;
- zadržavanje postojeće raznolikosti visina uličnih građevina, posebno imajući u vidu vrijednost i oblikovnu dovršenost građevina;
- onemogućavanje gradnje u parkovima i na drugim kvalitetnim javnim zelenim površinama i ispod njih;
- čuvanje i obnova postojećih drvoreda; mogućnost sadnje novih drvoreda;
- neizgrađene kvalitetne zelene površine i kvalitetna pojedinačna stabla obvezno sačuvati;
- uređenje dvorišta tako da je u unutrašnjosti bloka moguća rekonstrukcija, gradnja zamjenskih građevina, i gradnja novih građevina i garaža za potrebe bloka, kod gradnje zamjenskih i novih građevina, u svrhu sanacije i afirmacije vrijednosti bloka u cjelini, obvezno je cjelovito rješenje građevne čestice; moguće je zadržati i planirati više građevina različitih namjena na istoj građevnoj čestici; pristup s javnoprometne površine preko ulične građevne čestice, odnosno kroz kolni prolaz ulične građevine;
- gradnja javnih garaža nije moguća na prostoru Gornjeg grada i Kaptola i na prostoru omeđenom ulicama: Vlaškom, Bauerovom, Trgom Petra Krešimira IV., Hrvojevom, Borninom, Domagojevom, Branimirovom, Ul. Grgura Ninskog, južnim rubom Botaničkog vrta, Runjaninovom, Vodnikovom, Savskom, Ul. I. Kršnjavoga, Kačićevom i Ilicom, radi ograničenja motornog prometa u središtu grada. U toj zoni moguća je gradnja garaža isključivo za potrebe stanovanja, i to prema normativu najviše 1 GPM/1 stan. Iznimno, omogućuje se gradnja javne podzemne garaže s pratećim sadržajima na lokaciji Srednjoškolskog igrališta sukladno uvjetima iz članka 14. ove odluke;
- unutar blokova Donjeg grada moguća je izgradnja garaža samo za potrebe stanovnika bloka kapaciteta

do maksimalno 100 PM (osim za prostore obuhvata UPU-a kada je u programskim smjernicama određeno drugačije), maksimalne dubine 2 (dvije) podzemne etaže, i to prema normativu najviše 1 PGM/1 stan. Odobranju gradnje garaža, prethodi izrada prometne studije kojom se utvrđuje prometna usklađenost s užom (blok) i širom zonom obuhvata (kontaktni blokovi);

- za novu uličnu gradnju na čitavom prostoru od Zapadnog kolodvora do Heinzelove ulice na istoku, te na objema stranama uz Maksimirsku ulicu i zapadnu stranu Bukovačke ulice obavezan je javni natječaj, kao i za cjelovito uređenje javnih prostora (trgova, parkova i pješačke zone);
- iznimno, za blokove označene na grafičkom prikazu 4a) Urbana pravila, 4b) Procedure urbano prostornog uređenja i 4d) Nepokretna kulturna dobra, prostorno rješenje odredit će se urbanističkim planom uređenja. Za te se blokove omogućuje razrada prostornih rješenja detaljnijom valorizacijom - detaljna konzervatorska podloga za cjelinu bloka, koju izrađuje nadležno tijelo zaštite (članak 92. ove odluke) uz uvjet zadržavanja pretežite visine u odnosu na blok tako da k_m ne bude veći od 3,0, odnosno postojeći ukoliko je veći. Za sve blokove Donjeg grada na kojima se planiraju kompleksni zahvati uređenja kojima se bitno mijenja njihova postojeća prostorna i građevinska struktura / morfologija bloka potrebno je izraditi urbanistički plan uređenja, uz uvjet da k_m ne bude veći od 3,0, odnosno postojeći ukoliko je veći;
- do donošenja urbanističkog plana uređenja moguća je gradnja samo pojedinačne ulične interpolacije i rekonstrukcija uličnih građevina prema odredbama ovog članka, a u dvorištima rekonstrukcija građevina, koje su prema namjeni u skladu s namjenom utvrđenom GUP-om, prema pravilima za dvorišnu gradnju iz ovog članka;
- urbanistički planovi uređenja izrađuju se prema općim pravilima ovog članka, detaljnim konzervatorskim podlogama i programskim smjernicama za svaki od navedenih blokova. Uređenje prostora i opseg mogućeg zahvata definirat će se detaljnim konzervatorskim propozicijama za izradu urbanističkog plana uređenja, a grafički prikaz - kategorizacija građevnog fonda sastavni je dio konzervatorske podloge za izradu urbanističkog plana uređenja;
- na zahvate u prostoru u zaštićenim dijelovima prirode i na kulturnim dobrima u ovom prostoru primjenjuju se i odgovarajuće odredbe iz točke 9. MJE-RE OČUVANJA I ZAŠTITE KRAJOBRAZNIH I PRIRODNIH VRIJEDNOSTI I NEPOKRETNIH KULTURNIH DOBARA ove odluke.

Programske smjernice:

1. UPU Ilica - Medulićeva - Deželićeva - Kačićeva

Zadržavanje mješovite pretežito poslovne namjene sjevernog dijela bloka i mješovite pretežito stambene namjene južnog dijela; visina prema detaljnim pravilima ovog članka; revitalizacija dvorišta; prenamjene u prostore javnog korištenja - trgovine, ugostiteljstvo, kultura i slično; rekonstrukcije, rušenje i nova gradnja uz prethodnu integralnu valorizaciju stanja te povijesne i funkcionalne vrijednosti bloka, odnosno pojedinih građevina; pješački prolazi - otvoreni i natkriveni osobito u sjevernom dijelu unutrašnjosti bloka; zaštita i uređenje dječje ustanove s igralištima i postojećeg zelenila u južnom dijelu bloka; najveći k_1 uskladiti s pretežitim k_1 bloka; uz obveznu i prioritetnu izradu detaljne konzervatorske podloge ili studije bloka.

2. UPU Ilica - Frankopanska - Dalmatinska - Medulićeva

Zadržavanje mješovite pretežito poslovne namjene bloka; zadržavanje i uređenje kazališta i okolnog prostora s pješačkom vezom prema Ilici; revitalizacija dvorišta prenamjenom u prostore javnog korištenja - trgovine, ugostiteljstvo, kultura i slično; rekonstrukcije, rušenje i nova gradnja uz prethodnu integralnu valorizaciju stanja te povijesne i funkcionalne vrijednosti bloka, odnosno pojedinih građevina; prolazi kroz blok - otvoreni i natkriveni; zaštita dječjeg i košarkaškog igrališta i kvalitetne zelene površine jugozapadnog dijela bloka; najveći k_1 uskladiti s pretežitim k_1 bloka; visina prema detaljnim pravilima ovog članka; uz obveznu i prioritetnu izradu detaljne konzervatorske podloge ili studije bloka.

3. UPU Ilica - Gundulićeva - Varšavska - Frankopanska

Zadržavanje mješovite pretežito poslovne namjene bloka; revitalizacija dvorišta prenamjenom u prostore javnog korištenja - trgovine, ugostiteljstvo, kultura i slično; zadržavanje škole i uređenje vanjskog prostora škole s proširenjem prema sjeveru; zadržavanje i uređenje Satiričkog kazališta, Glazbenog zavoda i Muzičke škole; očuvanje specifične ambijentalnosti i zaštita kvalitetnog zelenila u dvorištu uglovnice Frankopanska -Varšavska; rekonstrukcije, rušenje i nova gradnja uz prethodnu integralnu valorizaciju stanja te povijesne i funkcionalne vrijednosti bloka, odnosno pojedinih građevina; pješački prolazi kroz blok - otvoreni i natkriveni; najveći k_1 uskladiti s pretežitim k_1 bloka; visina prema detaljnim pravilima ovog članka; uz obveznu i prioritetnu izradu detaljne konzervatorske podloge ili studije bloka.

4. UPU Ilica - Preobraženska - Preradovićev trg - Varšavska - Gundulićeva

Zadržavanje mješovite pretežito poslovne namjene bloka; rekonstrukcija dvorišne gradnje uz rušenje i novu gradnju uz prethodnu integralnu valorizaciju stanja te povijesne i funkcionalne vrijednosti bloka, odnosno pojedinih građevina; prenamjene u prostore javnog korištenja - kultura, trgovine, ugostiteljstvo, hoteli i slično, otvaranje pješačkih prolaza kroz blok i stvaranje kvalitetnih mikroprostora; najveći k_1 uskladiti s pretežitim k_1 bloka; visinu građevine uskladiti s pretežitom visinom gradnje u

bloku; uz obveznu i prioritetnu izradu detaljne konzervatorske podloge ili studije bloka.

5. UPU Berislavićeva - Gajeva - Hebrangova - Preradovićeva

Zadržavanje mješovite pretežito poslovne namjene bloka; revitalizacija dvorišta; prenamjena; rekonstrukcija, rušenje, nova gradnja uz prethodnu integralnu valorizaciju stanja te povijesne i funkcionalne vrijednosti bloka, odnosno pojedinih građevina; prolazi kroz blok - otkriveni i natkriveni; zaštita kvalitetnog zelenila i parkovne arhitekture u dvorištima uz Hebrangovu, Gajevu i Berislavićevu ulicu; uređenje dječjeg igrališta u Berislavićevoj; najveći k_1 uskladiti s pretežitim k_1 bloka; visina i izgrađenost prema detaljnim pravilima ovog članka; uz obveznu i prioritetnu izradu detaljne konzervatorske podloge ili studije bloka.

6. UPU Trg bana Jelačića - Petrinjska - Amruševa - Trg. N. Š. Zrinskoga - Praška

Zadržavanje mješovite pretežito poslovne namjene bloka; definiranje lokacije javne i društvene namjene u Praškoj; revitalizacija dvorišta; prenamjene u prostore javnog korištenja - trgovine, ugostiteljstvo, kultura i slično; u dvorištu rekonstrukcije, rušenje i nova gradnja uz prethodnu integralnu valorizaciju stanja te povijesne i funkcionalne vrijednosti bloka, odnosno pojedinih građevina, djelomično natkrivanje dvorišta i povezivanje s okolnim ulicama prolazima kroz blok - otkrivenim i natkrivenim; najveći k_1 uskladiti s pretežitim k_1 bloka; visina prema detaljnim pravilima ovog članka; uz obveznu i prioritetnu izradu detaljne konzervatorske podloge ili studije bloka.

Kapacitet garaže može biti veći od propisanog u stavku 2. alineji 9. ovog članka, ali ne veći od 200 PGM, za potrebe stanovnika i korisnika bloka.

7. UPU Kršnjavoga - Kačićeva - Pierottijeva - Jukićeva

Zadržavanje mješovite pretežito poslovne namjene bloka i dovršenje bloka novom gradnjom uz Kačićevu ulicu; rušenje i nova gradnja uz prethodnu integralnu valorizaciju stanja te povijesne i funkcionalne vrijednosti bloka, odnosno pojedinih građevina stambeno-poslovnih, ili poslovnih građevina u istočnom dijelu bloka; obvezno planirati drvored uz zapadnu stranu Kačićeve; najveći k_1 uskladiti s pretežitim k_1 bloka; visinu građevine uskladiti s pretežitom visinom gradnje u bloku; uz obveznu i prioritetnu izradu detaljne konzervatorske podloge ili studije bloka.

8. UPU Hebrangova - Preradovićeva - Žerjavićeva - Gundulićeva - Trg Petra Svačića

Mješovita pretežito poslovna namjena bloka revitalizacija dvorišta; prenamjena; rekonstrukcije, rušenje i nova gradnja uz prethodnu integralnu valorizaciju stanja te povijesne i funkcionalne vrijednosti bloka, odnosno pojedinih građevina; prolazi kroz blok - otkriveni i natkriveni; zaštita zelenila - vrtova u Žerjavićevoj i Preradovićevoj i

parkovne arhitekture u Hebrangovoj 19; najveći k_1 uskladiti s pretežitim k_1 bloka; visina i izgrađenost prema detaljnim pravilima ovog članka; uz obveznu i prioritetnu izradu detaljne konzervatorske podloge ili studije bloka.

9. UPU Vlaška - Šubićeva - Martićeva - Derenčinova

Zadržavanje mješovite namjene; uređenje i dovršenje, uz rušenje i novu gradnju uz prethodnu integralnu valorizaciju stanja te povijesne i funkcionalne vrijednosti bloka, odnosno pojedinih građevina; zaštita i obnova zgrada bivše tvornice Badel iz doba razvoja zagrebačke industrije; prenamjena u poslovno-prodajne prostore i prostore kulture, primjerene gradskom središtu; nova gradnja javne, stambene, trgovačke, poslovne namjene; najveći k_1 uskladiti s pretežitim k_1 bloka; uz obveznu i prioritetnu izradu detaljne konzervatorske podloge ili studije bloka; uređenje prostora prema gradskom projektu.

10. UPU Bornina - Erdödyjeva - Branimirova - Domaćojeva

Zadržavanje postojeće pretežito stambene namjene; uređenje i dovršenje i nova gradnja uz prethodnu integralnu valorizaciju stanja te povijesne i funkcionalne vrijednosti bloka, odnosno pojedinih građevina; nova gradnja uz Borninu i Branimirovu i u središnjem dijelu bloka, stambene, javne, ugostiteljsko-turističke i poslovne namjene primjerene stanovanju; najveći k_1 uskladiti s pretežitim k_1 bloka; visinu građevine uskladiti s pretežitom visinom gradnje u bloku; uz obveznu i prioritetnu izradu detaljne konzervatorske podloge ili studije bloka. Kapacitet garaže može biti veći od propisanog u stavku 2. alineji 9. ovog članka, ali ne veći od 200 PGM, za potrebe stanovnika i korisnika bloka.

Detaljna pravila

a) u zoni stambene i mješovite namjene:

- **gradnja** ugrađenih, poluugrađenih i samostojećih građevina;
- površina ulične građevne čestice u pravilu je postojeća;
- u granicama Povijesne urbane cjeline Grada Zagreba sustava zaštite A, ne mogu se spajati građevne čestice uz ulicu, osim za javnu i društvenu namjenu;
- u sklopu cjelovitog rješenja uređenja i sanacije prostora bloka omogućava se promjena oblika i veličine, odnosno dubine uličnih građevnih čestica ("skraćivanje" ili "produženje");
- u unutrašnjosti bloka moguća je promjena oblika i veličine građevne čestice;
- najveća izgrađenost ulične građevne čestice je 60%, a na uglovima 80%, najveća izgrađenost dvorišne građevne čestice je 30%, osim za građevine javne i društvene namjene; u blokovima najužega gradskog središta (označeno na grafičkom prikazu 4a Urbana pravila) moguća je i veća izgrađenost građevne čestice, ali ne veća od 80%, u cilju javnog korištenja unutrašnjosti bloka i stvaranja javnih pješačkih površina i prolaza;
- najveći GBP ulične gradnje uskladiti s pretežitom GBP uličnog poteza;
- najveći k_1 ulične građevne čestice uskladiti s pretežitim k_1 poteza ili bloka, ali ne može biti veći od 3,0 nadzemno, osim za javnu i društvenu namjenu prema članku 8. ove odluke;
- dubinu ulične građevine ili dvorišnih krila uskladiti s pretežitom dubinom gradnje poteza; dvorišna krila ugrađenih građevina ne mogu biti udaljena manje od međe postojećih dvorišnih udaljenosti krila susjedne građevine, ali ne manje od 3 m;
- najveću visinu ulične građevine uskladiti s pretežitom visinom u ulici;
- najveća visina dvorišne građevine je četiri nadzemne etaže, pri čemu je četvrta etaža potkrovlje bez nadozida; iznimno, za građevine javne i društvene namjene četiri nadzemne etaže, pri čemu se četvrta etaža oblikuje kao potkrovlje ili uvučeni kat, uz uvjet zadržavanja pretežite visine u odnosu na blok;
- iznimno dvorišna građevina može biti i viša, ali ne viša od postojeće dvorišne građevine uz koju se prisanja;
- parkirališna mjesta za stambenu uličnu i dvorišnu gradnju osigurati, u pravilu, u bloku, prioritet podzemno, i to najviše 1 PGM/1 stan;
- građevni pravac ulične građevine je postojeći, osim kad se zadržava postojeće kvalitetno zeleňilo;
- ulične građevine su ugrađene, osim, iznimno, ako je razmak potreban prema lokalnim uvjetima; razmak između ulične i nove dvorišne građevine ne može biti manji od zbroja polovica njihovih visina do vijenca;
- **rekonstrukcija** se izvodi prema pravilima za novu gradnju;
- **prigodom** rekonstrukcije i gradnje nove građevine umjesto postojeće, postojeći parametri veći od propisanih mogu se zadržati, ali bez povećavanja, osim za izgradnju dizala;
- **iznimno**, u bloku Ulica baruna Trenka - Trg kralja Tomislava, zadržava se u prostoru zgrada Zagrebačkog kazališta lutaka u izvedenim tlocrtnim i visinskim gabaritima, ostali lokacijski uvjeti nisu propisani;
- **iznimno**, sjeverozapadni ugao Martićeve i Derenčinove ulice omogućava se gradnja stambeno-poslovne građevine, najveća izgrađenost do 90%, najveća visina sedam nadzemnih etaža, k_{in} 6,0, promet u mirovanju na građevnoj čestici minimalno 35%;
- **iznimno**, na prostoru omeđenom Valdecovom, Božidarevićevom i Klovićevom ulicom omogućava se preparcelacija u sklopu rješenja uređe-

nja i sanacije prostora, izgradnja po tipologiji otvorenog bloka, unutrašnjost bloka osigurati za javno korištenje i stvaranje pješačkih površina i prolaza, osigurati pješačku vezu u istočnom dijelu zahvata između Božidarevićeve i Klovićeve, maksimalni građevni pravac uskladiti s kontinuiranim građevnim pravcem u Božidarevićevoj i Klovićevoj ulici, osigurati minimalno 20% prirodnog terena, maksimalna nadzemna izgrađenost građevne čestice je 60%, najveća visina devet nadzemnih etaža, najveći k_{in} je 2.5, parkirališna mjesta osigurati na građevnoj čestici, za stanovanje 1 PGM/stanu. Omogućava se zadržavanje i rekonstrukcija stanice za tehnički pregled vozila na postojećoj lokaciji.

b) u zoni javne i društvene namjene, ugostiteljsko-turističke namjene i u zoni infrastrukturnih sustava:

- **gradnja novih građevina i rekonstrukcija** prema programu i normativima osnovne namjene;
- urbanističke parametre uskladiti s vrijednostima prostora;
- gradnja novih građevina prema javnom natječaju.”

Članak 33.

U članku 60. stavku 3. pod podnaslovom: “**a) u zoni stambene i mješovite namjene:**” u alineji 14. riječi: “u rekonstrukciji i gradnji nove građevine umjesto postojeće, postojeća izgrađenost građevne čestice, GBP k_i i visina, veći od propisanih, mogu se zadržati, ali bez povećavanja;” zamjenjuju se riječima: “u rekonstrukciji i gradnji nove građevine umjesto postojeće, postojeća se izgrađenost građevne čestice, GBP k_i i visina, veći od propisanih, mogu zadržati, ali bez povećavanja;”

Alineja 17. briše se.

Članak 34.

U članku 61. stavku 3. tekst pod podnaslovom: “**a) u zoni stambene i mješovite namjene:**” mijenja se i glasi:

- “- u pravilu se zadržavaju postojeće građevne čestice; ne mogu se dijeliti postojeće građevne čestice radi oblikovanja dviju ili više građevnih čestica;
- izgrađenost građevne čestice određena je postojecom izgrađenošću okolnih građevnih čestica, ali ne može biti veća od 30% za samostojeće, 40% za poluugrađene i 50% za ugrađene građevine; u gradnji interpolacija, rekonstrukciji, dogradnji i nadogradnji dubina tlocrta građevine, osobito poluugrađene i ugrađene, može biti najviše do dubine susjedne građevine u dvorišnom dijelu;
- najveća visina tri nadzemne etaže, pri čemu se treća etaža oblikuje kao potkrovlje ili uvučeni kat;
- u rekonstrukciji i gradnji zamjenske građevine po-

stojeća izgrađenost građevne čestice i visina, veće od propisanih, mogu se zadržati, ali bez povećavanja;

- ako se rekonstrukcija planira za poluugrađene građevine ili građevine u nizu, pravilo kojim se defini- ra najveći gabarit odnosi se na sve jedinice koje čine spomenutu cjelinu;
- najmanji prirodni teren je 30% površine građevne čestice i nije ga moguće planirati unutar rezervacije proširenja postojeće ulice;
- obvezno zadržavanje postojećeg predvrta;
- najmanje 1 PGM/1 stan, obvezan smještaj vozila na građevnoj čestici (ne unutar rezervacije proširenja postojeće ulice), druge namjene prema normativima ove odluke;
- zadržava se kontinuirani građevni pravac postojećih građevina;
- najmanja udaljenost građevine od međe susjedne građevne čestice 3,0 m; postojeća manja udaljenost može se zadržati u rekonstrukciji, dogradnji i nadogradnji;
- arhitektonsko oblikovanje građevine mora biti usklađeno s okolnom gradnjom, osobito kod poluugrađenih građevina i građevina u nizu;
- **iznimno**, za naselje Dr. Ante Starčević u Dubravi maksimalna dubina građevine iznosi 15,0 m, za naselje individualne izgradnje sjeverno od Borongajske ceste na Volovčici maksimalna dubina građevina je 12,0 m, a za područje Šćitarjevske ulice maksimalna dubina građevina je 16,0 m;
- **iznimno**, na prostoru Trnja u Murterskom naselju najveća visina građevine je tri nadzemne etaže, pri čemu je treća etaža potkrovlje bez nadozida; u naselju Kanal uz ulični potez na sjevernoj strani Supilove i u Zoranićevoj ulici četiri nadzemne etaže, pri čemu je četvrta etaža potkrovlje bez nadozida; na preostalom dijelu Kanala četiri nadzemne etaže, pri čemu se četvrta etaža oblikuje kao potkrovlje ili uvučeni kat, izgrađenost 50%, površina prirodnog terena 30%, najmanje 1 PGM/1 stan, najmanja udaljenost građevine od međe susjedne građevne čestice je 3,0 m; postojeća manja udaljenost može se zadržati u rekonstrukciji, dogradnji i nadogradnji, ostali lokacijski uvjeti nisu ograničeni; obvezno zadržavanje transparentne ograde, predvrta i postojeće parcelacije u Cvjetnom naselju, uz prethodno pribavljeno mišljenje nadležnog tijela zaštite, te predvrta u Murterskom naselju; zadržava se kontinuirani građevni pravac postojećih građevina; najmanje 1 PGM/1 stan; druge namjene prema normativima ove odluke; povećanje broja stanova moguće je samo ukoliko se mogu osigurati parkirališne potrebe na vlastitoj parceli (ne unutar rezervacije proširenja postojeće ulice); najmanji prirodni teren je 30% površine građevne čestice; izgrađenost na građevnim česticama prvi red uz Rapsku ulicu

moguća je do 40%, s tim da udaljenost uglovnih građevina od međa susjedne građevne čestice iznimno može biti i manja, ali ne manja od postojeće najmanje udaljenosti građevine na susjednoj čestici, građevni su pravci, u pravilu, postojeći;

- **iznimno**, za dio naselja I. hrvatske štedionice sjeverno od Krapinske ulice najveća visina je četiri nadzemne etaže, pri čemu je četvrta etaža potkrovlje bez nadozida, osim uz ulicu Munjarski put, gdje se omogućava pet nadzemnih etaža pri čemu je peta etaža potkrovlje bez nadozida; ostali parametri prema detaljnim pravilima;
- **iznimno**, za naselje I. hrvatske štedionice južno od Krapinske ulice najveća visina je tri nadzemne etaže, s tim da se izvodi kosi krov prema ulici uz zadržavanje izvorne visine sljemena; ostali parametri prema detaljnim pravilima i konzervatorskim uvjetima nadležnog tijela zaštite;
- **iznimno**, na prostoru Maksimira i Peščenice, sjeverno i južno od Zvonimirove, obavezno zadržavanje predvrta i postojeće parcelacije, najveća visina je četiri nadzemne etaže, pri čemu je četvrta etaža potkrovlje bez nadozida, iznimno može biti i viša, ali ne viša od izvedene visine četvrte etaže građevine uz koju se prislanja; najveća izgrađenost uglovnih građevnih čestica je do 60%, najmanji prirodni teren je 20% površine građevne čestice ako se parkirališne potrebe rješavaju na parceli u potpuno ukopanoj garaži s ozelenjenim krovom, ostali parametri prema detaljnim pravilima i uz prethodno pribavljeno mišljenje nadležnog tijela zaštite; kod nadogradnji, rekonstrukcija i gradnji novih građevina umjesto postojećih koje su visinom usklađene s prethodnim uvjetima, mogu se zadržati postojeće udaljenosti od međa;
- **iznimno**, neposredno uz Heinzelovu, Zvonimirovu i Oporovečku ulicu u Dubravi, četiri nadzemne etaže, pri čemu se četvrta etaža oblikuje kao potkrovlje ili uvučeni kat; najveća izgrađenost uglovnih građevnih čestica je 40%, najmanji prirodni teren je 20% površine građevne čestice ako se parkirališne potrebe rješavaju na parceli u potpuno ukopanoj garaži s ozelenjenim krovom, ostali parametri prema detaljnim pravilima; iznimno za k.č.br. 4898 k.o. Centar omogućuje se izgradnja potpuno ukopane garaže unutar čitave površine građevne čestice;
- **iznimno**, na prostoru Ljubljaničice i uličnog poteza Baštijanove ulice, primjenjuju se urbana pravila iz članka 74. ove odluke;
- **iznimno**, za prostor Novog Retkovca urbana pravila se utvrđuju prema elaboratu "Novi Retkovec - propozicije za gradnju i uređenje prostora", Zagreb, siječanj 1999., što ga je izradio Gradski zavod za planiranje razvoja Grada i zaštitu okoliša;
- **iznimno**, za prostor zaštićene graditeljske cjeline naselja Istrana omogućuje se rekonstrukcija u postojećim gabaritima;

- **iznimno**, za naselje Trstik, najveća visina građevina je četiri nadzemne etaže, pri čemu se četvrta oblikuje kao potkrovlje, usklađeno s postojećom gradnjom u nizu."

Članak 35.

U članku 62. stavku 5. pod podnaslovom: "**b) u zoni javne i društvene namjene:**" alineji 6. riječ: "javnog" zamjenjuje se riječju: "javnom".

Članak 36.

U članku 63. stavku 2. alineja 2. mijenja se i glasi:

"- poboljšavanje kvalitete stanovanja dovršetkom postojećih i uvođenjem novih sadržaja u skladu s pravilima urbanističke struke uvažavajući koncepciju urbanističkog rješenja po kojoj je pretežiti dio naselja izgrađen;"

U stavku 3. pod podnaslovom: "**a) u zoni stambene, mješovite i poslovne namjene:**" alineja 8. mijenja se i glasi:

"- uređenje javnih zelenih površina i igrališta za potrebe naselja u skladu s pravilima struke;"

U alineji 12. iza riječi: "odluke, " dodaje se riječ: "a".

Članak 37.

U članku 65. stavku 2. alineja 3. mijenja se i glasi:

"- na zahvate u prostoru u zaštićenim dijelovima prirode, na kulturnim dobrima i na nalazištima strogo zaštićenih i ugroženih biljnih vrsta na ovom prostoru primjenjuju se i odgovarajuće odredbe iz točke 9. Mjere očuvanja i zaštite krajobraznih i prirodnih vrijednosti i nepokretnih kulturnih dobara, ove odluke;"

U stavku 3. alineji 4. riječ: "autokampa" zamjenjuje se riječju: "Autokampa", a riječi: "na RŠC Jarun" brišu se.

Alineja 10. mijenja se i glasi:

"- **iznimno**, zapadno od RŠC Jarun moguće je uređenje Autokampa "Jarun", kapaciteta do 1000 posjetilaca, a sve prema posebnim propisima za gradnju autokampa, uz prethodnu valorizaciju i maksimalno zadržavanje postojećeg zelenila;"

Članak 38.

U članku 66. stavku 2. pod podnaslovom: "**Parkovi:**" u alineji 6. iza riječi: "Tuškancu" dodaju se riječi: "i rekonstrukcije garaže sjeverno od zgrade Gradske uprave na Trgu Stjepana Radića koja uključuje izgradnju podzemne etaže".

U stavku 3. riječi: "s pravnim statusom" brišu se.

Članak 39.

U članku 68. stavku 2. alineja 4. mijenja se i glasi:

“- na zahvate u prostoru u zaštićenim dijelovima prirode, na kulturnim dobrima i na nalazištima strogo zaštićenih i ugroženih biljnih vrsta na ovom prostoru primjenjuju se i odgovarajuće odredbe iz točke 9. Mjere očuvanja i zaštite krajobraznih i prirodnih vrijednosti i nepokretnih kulturnih dobara, ove odluke.”

U stavku 3. pod podnaslovom: “**a) u zoni stambene i mješovite namjene:**” u alineji 6. riječi: “prostor rezerviran” zamjenjuju se riječima: “prostora rezerviranog”.

U alineji 9. iza riječi: “građevine” zarez se zamjenjuje točkom sa zarezom.

U alineji 10. iza riječi: “iznimno” briše se zarez.

U stavku 5. pod podnaslovom “**b) u zoni javne i društvene i ugostiteljsko-turističke namjene:**” alineja 8. mijenja se i glasi.

“- gradnja novih građevina prema javnom natječaju osim ako člankom 99. ove odluke nije određeno drugačije;”

U alineji 9. iza riječi: “kat” dodaje se zarez.

Članak 40.

U članku 69. u stavku 2. na kraju alineje 4. točka sa zarezom zamjenjuje se točkom.

U stavku 3. pod podnaslovom: “**a) u zoni stambene i mješovite namjene:**” alineja 23. briše se.

Dosadašnja alineja 24. postaje alineja 23.

Pod podnaslovom: “**b) u zoni javne i društvene namjene, poslovne namjene K1 i ugostiteljsko - turističke namjene:**” u alineji 10. iza riječi: “natječaju” dodaju se riječi: “osim ako člankom 99. ove odluke nije određeno drugačije”.

U alineji 13. točka se zamjenjuje točkom sa zarezom.

Iza alineje 13. dodaje se alineja 14. koja glasi:

“- **iznimno**, na lokalitetu “Aralica” (k.č.br. 1111, k.o. Podsused) prema grafičkom prikazu najveća izgrađenost čestice 50%, najveća visina je tri nadzemne etaže.”

Članak 41.

U članku 70. stavku 3. pod podnaslovom: “**a) u zoni stambene i mješovite namjene:**” u alineji 10. iza riječi: “najmanje” dodaje se riječ: “je”.

U stavku 4. pod podnaslovom: “**b) u zoni javne i društvene namjene:**” u alineji 3. iza riječi: “natječaju” dodaju se riječi: “osim ako člankom 99. ove odluke nije određeno drugačije”.

Članak 42.

U članku 71. stavku 2. na kraju alineje 4. točka sa zarezom zamjenjuje se točkom.

U stavku 3. tekst pod podnaslovom: “**a) u zoni stambene i mješovite namjene:**” mijenja se i glasi:

“- **gradnja** samostojećih, poluugrađenih i ugrađenih građevina;

- najmanja površina građevne čestice je za samostojeću 350 m², za poluugrađenu 220 m², a za ugrađenu građevinu 132 m²;

- najveća izgrađenost građevne čestice je za samostojeću 30%, poluugrađenu 40%, a za ugrađenu građevinu 50%;

- najveći k_i za samostojeću građevinu 1,0, za poluugrađenu i ugrađenu 1,2;

- najmanji prirodni teren je 20% površine građevne čestice i nije ga moguće planirati unutar rezervacije proširenja ulice;

- najveća visina je tri nadzemne etaže, pri čemu se treća etaža oblikuje kao potkrovlje ili uvučeni kat;

- najmanje 1 PGM/1 stan, uz obvezan smještaj vozila na građevnoj čestici (ne unutar rezervacije proširenja postojeće ulice); druge namjene prema normativima ove odluke;

- pomoćne građevine su iza građevnog pravca glavne građevine; na građevnoj čestici moguća je gradnja samo jedne pomoćne građevine;

- u Novom Zagrebu gradnja samostojećih i poluugrađenih građevina, najveći GBP 400 m², ostalo prema detaljnim pravilima;

- udaljenost građevnog pravca glavne građevine od rubne linije rezervacije proširenja ulice, odnosno od regulacijske linije ako za ulicu nije planirano ili nije potrebno osigurati proširenje, najmanje je 3,0 m, iznimno može i manje u skladu s kontinuiranim građevnim pravcem postojećih građevina;

- najmanja udaljenost građevine od međe susjedne građevne čestice je 3,0 m;

- **rekonstrukcija i gradnja novih građevina umjesto postojećih** na česticama jednakim ili većim od propisanih izvodi se po pravilima za novu gradnju s tim da se postojeći parametri veći od propisanih mogu zadržati, ali bez povećanja;

- **rekonstrukcija i gradnja novih građevina umjesto postojećih i interpolacija** moguća je i na građevnim česticama manjim od propisanih za novu gradnju, uz uvjet da je k_i 1,0, najveća visina tri nadzemne etaže, pri čemu se treća etaža oblikuje kao potkrovlje ili uvučeni kat, udaljenost građevina od međe susjedne građevne čestice postojeća, ali ne manje od 1,0 m za nove građevine; potreban broj PGM osigurati na građevnoj čestici (ne unutar rezervacije proširenja postojeće ulice); drugi lokacijski uvjeti nisu ograničeni; u rekonstrukciji i gradnji nove građevine umjesto postojeće postojeći k_i i visina, veći od propisanih, mogu se zadržati, ali bez povećavanja;

- **iznimno**, uz Ilicu, Zagrebačku, produženu Medarsku, Aleju grada Bolonje, Remetinečku, produženu Ulicu Ivane Brlić-Mažuranić, produženu

- Šarengradsku ulicu, Branimirovu i ulicu Dubrava moguća je gradnja novih građevina, rekonstrukcija i interpolacija najveće visine pet nadzemnih etaža, pri čemu se peta etaža oblikuje kao potkrovlje ili uvučeni kat, dubine nadzemnih etaža najviše 16,0 m, najveći k_m 2,0, najmanje 1 PGM/1 stan, uz obvezan smještaj vozila na građevnoj čestici (ne unutar rezervacije proširenja postojeće ulice); drugi lokacijski uvjeti nisu ograničeni;
- **iznimno**, uz ulicu I. Trnava, Resnički put, Vukomeričku, produženu Vukovarsku, ulicu Klin, produženu Jarunsku, Aninu, Jezersku, Rudešku ulicu, produženu Baštijanovu ulicu, produženu Kranjčevićevu ulicu i na području Hrelića; gradnja građevina prema urbanim pravilima iz članka 74. ove odluke;
 - **iznimno**, na području Botinca potrebno je čuvati urbanu matricu, moguća je rekonstrukcija i gradnja novih građevina umjesto postojećih i interpolacija, uz najveći k_i 1,2 sa ciljem povećavanja arhitektonske kvalitete građevine; postojeće građevne čestice ne mogu se dijeliti i spajati; rekonstrukcija ulične mreže uz povećanje PGM-a, ostali parametri prema detaljnim pravilima;
 - **iznimno**, na području Malešnice kao dovršetak poteza gradnje uz Ulicu Ante Topića Mimare i ulicu Malešnica omogućuje se gradnja novih građevina, rekonstrukcija i interpolacija najveće visine pet nadzemnih etaža, pri čemu se peta etaža oblikuje kao potkrovlje ili uvučeni kat, najveći k_i 1,7, najmanji prirodni teren je 20%; najmanje 1 PGM/1 stan, uz obvezan smještaj vozila na građevnoj čestici (ne unutar rezervacije proširenja postojeće ulice); drugi lokacijski uvjeti nisu ograničeni;
 - **iznimno**, na području Sigečice uz Rapsku ulicu omogućuje se izgrađenost građevnih čestica do 60%; na zapadnom dijelu križanja Rapske i Ugljanske ulice izgrađenost građevne čestice 80%, ugostiteljsko-turistička namjena, visina podrum, tri etaže i potkrovlje (bez bučnih sadržaja i povećanog prometa u odnosu na okolnu gradnju, tako da sadržaj ne ometa stanovanje);
 - **iznimno**, uz Ilirsku ulicu prema grafičkom prikazu omogućava se zadržavanje izvedene građevine u skladu s izvedenim stanjem;
 - **iznimno**, uz Bijeljinsku ulicu prema grafičkom prikazu omogućava se zadržavanje izvedene građevine u zatečenim tlocrtnim i visinskim gabaritima, a drugi lokacijski uvjeti nisu propisani;
 - **iznimno**, uz Vojakovačku ulicu prema grafičkom prikazu omogućava se zadržavanje izvedene građevine najveće visine četiri nadzemne etaže, pri čemu se četvrta etaža oblikuje kao potkrovlje ili uvučeni kat, a drugi lokacijski uvjeti nisu ograničeni;
 - **iznimno**, u ulici Gredice, kao uglovnica Jarunske ulice i ulice Gredice, omogućava se zadržavanje

izvedene građevine najveće visine tri etaže, ostali parametri nisu propisani;

- **iznimno**, uz ulicu 6. Trokut, a prema grafičkom prikazu, omogućuje se zadržavanje u prostoru izvedene građevine prema sljedećim uvjetima: smještaj građevine na način kako je evidentirana u katastru i visina prema urbanom pravilu, drugi lokacijski uvjeti nisu ograničeni;
- **iznimno**, uz zapadnu stranu Anićeve ulice u naselju Trokut, prema grafičkom prikazu, najveći GBP za građevinu ugostiteljsko-turističke namjene, hotel, nije propisan, ostalo prema detaljnim pravilima;
- **iznimno**, uz južnu stranu ulice Dubrava i uz Trpanjsku ulicu, prema grafičkom prikazu, omogućava se zadržavanje izvedene građevine - uglovnice na k.č.br. 6373 k.o. Dubrava i na k.č.br. 4101/16 k.o. Rudeš, prema postojećem stanju izvedenosti pristupnoga puta i građevine.”

U stavku 4. pod podnaslovom:”**b) u zoni javne i društvene namjene:**” u alineji 7. iza riječi: “natječaju” dodaju se riječi: “osim ako člankom 99. ove odluke nije određeno drugačije”.

U alineji 8. iza riječi: “čestice” zarez se zamjenjuje riječju: “i”.

Članak 43.

U članku 72. stavku 1. iza riječi: “**uređenje i**” dodaje se riječ: “**urbana**”.

U stavku 3. pod podnaslovom: “**a) u zoni stambene i mješovite namjene:**” na kraju alineje 14. točka sa zarezom zamjenjuje se točkom.

Alineja 15. briše se.

Članak 44.

U članku 73. stavku 1. iza riječi: “**Uređenje i**” dodaje se riječ: “**urbana**”.

U stavku 3. pod podnaslovom: “**a) u zoni stambene i mješovite namjene:**” na kraju alineje 15. točka sa zarezom zamjenjuje se točkom.

Alineja 16. briše se.

Pod podnaslovom: “**b) u zoni javne i društvene namjene:**” u alineji 8. iza riječi: “natječaj” dodaju se riječi: “osim ako člankom 99. ove odluke nije određeno drugačije”.

Članak 45.

U članku 74. stavku 1. iza riječi: “**Uređenje i**” dodaje se riječ: “**urbana**”.

U stavku 3. pod podnaslovom: “**a) u zoni stambene i mješovite namjene:**” u alineji 4. riječ: “ k_i ” zamjenjuje se riječju: “ k_m ”.

Na kraju alineje 22. točka sa zarezom zamjenjuje se točkom.

Alineja 23. briše se.

U stavku 5. pod podnaslovom: “**b) u zoni javne i društvene namjene:**” u alineji 7. iza riječi: “natječaju” dodaju se riječi: “osim ako člankom 99. ove odluke nije određeno drugačije”.

Pod podnaslovom: “**c) u zoni poslovne namjene:**” u alineji 1. točka se zamjenjuje točkom sa zarezom.

Članak 46.

U članku 75. stavku 1. iza riječi: “**Uređenje i**” dodaje se riječ: “**urbana**”.

Članak 47.

U članku 76. stavku 1. iza riječi: “**Uređenje i**” dodaje se riječ: “**urbana**”, a riječ: “Avenija” zamjenjuje se riječju: “ulica”.

U stavku 3. pod podnaslovom: “**a) u zoni stambene i mješovite namjene**” alineja 35. briše se.

Stavak 5. pod podnaslovom: “**b) u zoni javne i društvene, poslovne i ugostiteljsko-turističke namjene:**” mijenja se i glasi:

- **gradnja i rekonstrukcija** moguća je prema programu osnovne namjene;
- drugi lokacijski uvjeti (izgrađenost građevne čestice, GBP, k_p , visina građevine i prirodni teren) nisu ograničeni;
- gradnja novih građevina prema javnom natječaju osim ako člankom 99. ove odluke nije određeno drugačije;
- **iznimno**, za postavljanje montažnog kazališta “Baraka” nije potrebno provesti javni natječaj;
- **iznimno**, za izgradnju kompleksa HZZO-a u Građićanskoj ulici, prema grafičkom prikazu, omogućuje se izgradnja bez obveze primjene propisane udaljenosti visoke građevine od granica građevne čestice, ostali parametri prema detaljnim pravilima;
- **iznimno**, na prostoru Trnja, istočno od ogranka Radničke ceste u zoni K1 označenom na kartografskom prikazu 4a. Urbana pravila, udaljenost nove visoke građevine od međe pripadajuće građevne čestice može biti i manja od $h/2$, ali ne manja od 6,0 m, osim od onih međa na koje je prislonjena i javnoprometnih površina. Ostali parametri prema detaljnim pravilima ovog članka. Na jugoistočnom dijelu prostora omogućava se zadržavanje, rekonstrukcija i zamjena ugrađene građevine, prema detaljnim pravilima ovog članka.”

Članak 48.

Članak 77. mijenja se i glasi:

“**Uređenje, zaštita i urbana obnova kompleksa jedne namjene (2.10.)** - prostori javne i društvene namjene

(Aleja G. Šuška, Klin, Jankomir, bolnice), zona gospodarske namjene (Klara, Radnička cesta, Žitnjak, Slavenska avenija - sjever, Ravnice, Oporovečka ulica, Prilaz baruna Filipovića, Ilica, Šanci, Dugave - jug, Slobošćina - jug, Blato - Lanište, URIHO, Avenija Većeslava Holjevca - zapad, istok, Delci, Jakuševac - jug, Novi Petruševac i Jankomir), malo poduzetništvo (Servisna zona Retkovec, Savica - Šanci, Melišćice), sportsko-rekreacijska namjena s gradnjom (ŠRC Veslačka, ŠRC Chromos - Savica, Kruge, Cvjetno, Hipodrom, Termalno kupalište Blato, ŠRC Jakuševac, ŠRC Siget, ŠRC Slobošćina), sportsko-rekreacijska namjena bez gradnje (Mrzlo polje, dolina potoka Bliznec, dolina potoka Štefanovec, Trokut, Otočec, Klara, Dugave, Jakuševac, Golf centar Zagreb), posebna namjena, infrastrukturni sustavi (Resnik, TE-TO, Petruševac, Autobusni kolodvor), groblja i drugi prema grafičkom prikazu.

Opća pravila:

- uređenje cjelina, vrijednih građevina i zelenih površina te komunalne opreme;
- dovršetak prostora novom gradnjom i uređenje otvorenih površina u funkciji osnovne namjene;
- u svim namjenama omogućuje se gradnja više građevina na jednoj građevnoj čestici;
- na površinama javne i društvene, gospodarske, sportsko-rekreacijske, posebne namjene te na površinama infrastrukturnih sustava i groblja ograde se mogu graditi i više od 1,50 m radi zaštite građevine ili načina njezina korištenja;
- omogućuje se zadržavanje postojećih građevina kojih namjena nije u skladu s planiranom namjenom i njihova rekonstrukcija u postojećim gabaritima bez mogućnosti povećanja;
- na zahvate u prostoru u zaštićenim dijelovima prirode, na kulturnim dobrima i na nalazištima strogo zaštićenih i ugroženih biljnih vrsta na ovom prostoru primjenjuju se i odgovarajuće odredbe iz točke 9. Mjere očuvanja i zaštite krajobraznih i prirodnih vrijednosti i nepokretnih kulturnih dobara, ove odluke;
- obvezno je uređenje prostora prema: UPU proširenje groblja Mirogoj, UPU Groblje Miroševac - jug i UPU Groblje Miroševac - istok, UPU Groblje Sv. Klara, UPU Groblje Čučerje, UPU Groblje Šestine, UPU Groblje Stenjevec, UPU Groblje Jakuševac, UPU Termalno kupalište Blato.

Detaljna pravila

a) javna i društvena namjena:

- **gradnja** novih građevina;
- građevna čestica oblikuje se prema normativima za određenu namjenu (škole, dječje ustanove i sl.);
- najveća izgrađenost građevne čestice je 40%;
- najmanji prirodni teren je 30% površine građevne čestice i nije ga moguće planirati unutar rezervacije proširenja postojeće ulice, parkovno

- uređen;
 - najveća visina je šest nadzemnih etaža; građevina može imati i veći broj etaža ako je to vezano uz funkciju građevine ili lokalne uvjete; novu gradnju nije moguće planirati na postojećim hortikulturno-uređenim površinama;
 - obvezan je smještaj vozila na građevnoj čestici prema normativima ove odluke (ne unutar rezervacije proširenja postojeće ulice);
 - najmanja udaljenost građevine od međa građevne čestice je $h/2$ (polovica visina), osim od postojeće ili planirane javnoprometne površine;
 - za gradnju novih građevina obvezan je javni natječaj osim ako člankom 99. ove odluke nije određeno drugačije;
 - **rekonstrukcija i interpolacija** moguća je prema pravilima za novu gradnju, bez obaveze natječaja; u rekonstrukciji i gradnji nove građevine umjesto postojeće postojeća izgrađenost građevne čestice i visina, veće od propisanih, mogu se zadržati, ali bez povećavanja; najmanji prirodni teren je postojeći.
- b) gospodarska namjena (proizvodna, poslovna, trgovački kompleksi i ugostiteljsko-turistička namjena)**
- **gradnja novih i rekonstrukcija postojećih građevina;**
 - najmanja građevna čestica je 1000 m², osim prigodom rekonstrukcija i interpolacija na postojećim manjim građevnim česticama;
 - omogućuje se gradnja slobodnostojećih, poluugrađenih i ugrađenih građevina;
 - najveća izgrađenost građevne čestice je 50%;
 - najmanji prirodni teren je 20% površine građevne čestice i nije ga moguće planirati unutar rezervacije proširenja ulice;
 - najveći k_{in} za proizvodnu namjenu i trgovačke komplekse 1,2, a 2,0 za poslovnu i ugostiteljsko-turističku namjenu; k_{in} može biti i veći ako je to rezultat razrade prostora urbanističkim planom uređenja;
 - visina i broj etaža građevine određuje se ovisno o tehnologiji i namjeni;
 - obvezan smještaj vozila na građevnoj čestici prema normativima ove odluke za određenu namjenu (ne unutar rezervacije proširenja postojeće ulice);
 - građevni pravac u skladu s kontinuiranim građevnim pravcem postojećih građevina;
 - najmanja udaljenost građevine od međa građevne čestice je $h/2$, ali ne manje od 3,0 m, osim od javnoprometne površine ili površine rezervirane za proširenje postojeće ulice;
 - za proizvodnu namjenu i trgovačke komplekse planirati zelenu tampon-zonu širine minimalno 10 m prema ostalim namjenama, osim prema javnoprometnim površinama;
 - u gradnji nove građevine umjesto postojeće postojeća izgrađenost građevne čestice, k_1 i visina veći od propisanih mogu se zadržati, ali bez povećavanja; najmanji prirodni teren je postojeći;
 - arhitektonska kompozicija i oblikovanje građevina moraju biti primjereni karakteru zone, osobito na potezima uz gradske avenije koji definiraju ulaz u grad;
 - **prigodom prenamjene (restrukturiranja) i promjene prostorne organizacije** većih postojećih radnih kompleksa moguća je prenamjena dijela ili cjeline u različite prostore uredskog poslovanja, trgovine, kulture, znanosti, zabave, rekreacije i hotele; na lokacijama postojećih industrijskih pogona mogu se smjestiti i trgovački centri koji moraju biti prilagođeni urbanom prostoru tipologijom i ponudom "gradske robne kuće" (trgovački kompleksi K2 su isključeni), te s parkiralištem na površini terena koje osigurava najviše trećinu potreba za parkiranjem (ostatak potrebnih PGM-a podzemno ili u sklopu građevine); eventualno, dijeljenje na manje cjeline moguće u skladu s propozicijama za gradnju novih i rekonstrukciju postojećih građevina, uz uvjet da se ne može graditi na uređenim zelenim površinama;
 - **iznimno**, na prostoru zone planske oznake I. u Vukomeru, omogućuje se gradnja tehničko-putničkog kolodvora prema detaljnim pravilima za infrastrukturne sustave ovog članka;
 - **iznimno**, na prostorima određenima za malo poduzetništvo (Servisna zona Retkovec, Savica - Šanci i Melištica) najmanja površina građevne čestice je 500 m², a najveća 3.000 m²; najveća visina građevine je četiri nadzemne etaže, pri čemu je četvrta etaža potkrovlje bez nadzida; na istoj građevnoj čestici moguće je planirati jedan stan najveće bruto stambene površine do 150 m²; ostalo prema detaljnim pravilima;
 - **iznimno**, za novu gradnju u zonama poslovne namjene uz Ulicu Republike Njemačke, Heinzelovu, Slavonsku aveniju, Ulicu grada Gospića i Aveniju V. Holjevca najmanje je visine pet nadzemnih etaža, ostalo prema detaljnim pravilima;
 - **iznimno** u zoni gospodarske namjene dio Perjašičke ulice, dio produžene Hermanove ulice, dio Sisačke ceste I. odvojka i dio Saljske ulice određen je za malo poduzetništvo, namjene pretežno uslužne djelatnosti, najmanja površina parcele 350 m²; najveća visina građevine je četiri nadzemne etaže. Na istoj građevnoj čestici moguće je planirati jedan stan najveće bruto površine 150 m², najmanja udaljenost od međe $h/2$, iznimno 1,0 m, ostalo prema detaljnim pravilima;
 - **iznimno**, za gradnju građevine Zagreb arene u prostoru planske namjene oznake K2 u Laništu, drugi lokacijski uvjeti nisu ograničeni;

- **iznimno**, na preostalom dijelu površine u području prostora Blato - Lanište, prema lokalnim uvjetima Zavoda za prostorno uređenje Grada Zagreba, omogućuje se gradnja stambeno-poslovnih, javnih i društvenih građevina i viših od devet nadzemnih etaža bez obaveze primjene članka 101. ove odluke, te trgovačkog centra, s tim da je najveća izgrađenost građevne čestice 60%; najveći k_m je 2,2 za sve namjene; a najmanji prirodni teren 15%;
 - **iznimno**, između Zagrebačke avenije i Ulice hrvatskih branitelja, prema grafičkom prikazu, omogućuje se najveća izgrađenost građevne čestice 70% i najveće k_m 2,2, ostalo prema detaljnim pravilima;
 - **iznimno**, na lokaciji zatvorenih industrijskih krugova u Jankomiru, Borongaju i Fallerovom šetalištu prema grafičkom prikazu, omogućuje se najveća izgrađenost građevne čestice 70%, najveće k_m 2,2 i rješenje priključka građevne čestice na prometnu površinu prema postojećem stanju izvedenosti osim za gradnju visoke građevine, ostalo prema detaljnim pravilima;
 - **iznimno** na prostoru zone K1 na Kajzerici, istočno od željezničke pruge omogućuje se gradnja kompleksa URIHO-a, što uključuje polivalentni rehabilitacijski centar i proizvodni pogon, dom za osobe s invaliditetom, te ostale prateće sadržaje, a na preostalom dijelu zone K1 - gradskog projekta istočno od planirane prometnice, sjeverno od Avenije Dubrovnik i zapadno od Zagrebačkog velesajma, omogućuje se gradnja i stambenih i stambeno-poslovnih građevina;
 - **iznimno**, za gradnju građevina javne i društvene namjene na prostoru Kozari puteva, unutar zone K1, lokacijski uvjeti nisu propisani, obvezna je provedba javnog natječaja;
 - na prostoru gospodarske namjene jugoistočno od sajma automobila u Jakuševcu gradnja i uređenje na temelju provedbe javnog natječaja;
 - **iznimno**, na istom prostoru omogućuje se građenje komunalnih građevina i uređaja infrastrukturnog sustava u svrhu realizacije Plana gospodarenja otpadom u gradu Zagrebu, prema detaljnim urbanim pravilima za infrastrukturne sustave određene u ovome članku, a bez obaveze provedbe procedure određene u članku 99. i članku 101. ove odluke.
- c) sportsko-rekreacijska namjena - sport s gradnjom**
- gradnja novih građevina i rekonstrukcija;
 - građevna čestica površine, u pravilu, najmanje 5.000 m²; iznimno, može se zadržati manja površina ako je građevna čestica cijela u zoni određenoj kartografskim prikazom 1) KORIŠTENJE I NAMJENA PROSTORA, ali ne manja od 2.000 m²;
 - najveća izgrađenost građevne čestice 40%;
 - najmanji prirodni teren je 30% površine građevne čestice i nije ga moguće planirati unutar rezervacije proširenja ulice, osim u kontaktnom području priobalja rijeke Save i u podsljemenskoj zoni, gdje najmanje 50% građevne čestice mora biti prirodno tlo (uređena zelena površina);
 - visina građevine uvjetovana je specifičnim zahtjevima vrste sporta; građevina (ili njezin dio) u kojoj je smješten prateći sadržaj može biti viša od građevine osnovne namjene;
 - u ukupnom GBP-u sportski sadržaji moraju biti zastupljeni s najmanje 70%, drugo mogu biti prateći sadržaji, osim za stadione gdje udio pratećih sadržaja može biti i veći;
 - **iznimno**, za gradnju i uređenje prostora Hipodroma obvezna je prethodna izrada krajobrazne studije; ostali parametri prema detaljnim pravilima;
 - **iznimno**, za gradnju u priobalju Save uz Veslačko naselje, najmanja građevna čestica je 4000 m², a rekonstrukcije su moguće na postojećim manjim česticama;
 - **iznimno**, na području Nova bolnica - zapad (termalno kupalište Blato) omogućuje se izgradnja i uređenje turističkih i javnih sadržaja; odnos sportskih i pratećih sadržaja može biti i drugačiji od propisanoga kao rezultat razrade prostora UPU-om Termalno kupalište Blato;
 - **iznimno**, na prostoru zone rekonstrukcije i dogradnje Doma sportova omogućuje se izgradnja i uređenje sportskih i pratećih sadržaja, pri čemu odnos sportskih i pratećih sadržaja može biti i drugačiji od propisanoga; ostali lokacijski uvjeti nisu propisani;
 - u rekonstrukciji, nadogradnji i gradnji novih građevina umjesto postojećih postojeća izgrađenost građevne čestice veća od propisane može se zadržati, ali bez povećavanja; najmanji prirodni teren je postojeći;
 - za gradnju građevina sportsko-rekreacijske namjene na istaknutim lokacijama površine veće od 1,0 ha obavezan javni natječaj.
- d) sportsko-rekreacijska namjena - sport bez gradnje**
- građevna čestica površine, u pravilu, najmanje 5000 m²; iznimno, može se zadržati manja površina ako obuhvaća cijelu zonu određenu kartografskim prikazom: 1) KORIŠTENJE I NAMJENA PROSTORA;
 - na ovim se prostorima mogu uređivati otvorena igrališta te graditi manje prateće građevine koje upotpunjuju i služe osnovnoj djelatnosti (garderobe, sanitarije, manji ugostiteljski sadržaji i sl.), ukupan GBP do 1000 m²/ha cjelovite uređene

sportsko-rekreacijske površine - građevne čestice, a proporcionalno manje na manjima; ukupni GBP ne može biti veći od 5000 m²; otvorena igrališta mogu se sezonski natkriti; prateći se sadržaji mogu graditi istodobno ili nakon uređenja otvorenih sportsko-rekreacijskih igrališta;

- najmanji prirodni teren je 30% površine građevne čestice i nije ga moguće planirati unutar rezervacije proširenja ulice, osim u kontaktnom području priobalja rijeke Save i u podsljemenskoj zoni, gdje najmanje 50% građevne čestice mora biti prirodno tlo (uređena zelena površina).

e) posebna namjena

- površine posebne namjene uređuju se prema posebnim propisima;
- unutar površina posebne namjene mogu se graditi i rekonstruirati građevine i postavljati uređaji koji služe osnovnoj namjeni;
- visina građevina uvjetovana je specifičnim zahtjevima osnovne namjene uz obvezu poštivanja lokalnih uvjeta.

f) infrastrukturni sustavi

- **gradnja novih građevina i rekonstrukcija;**
- veličina građevne čestice, građevine i pratećih sadržaja određeni su tehnološkim zahtjevima i posebnim propisima;
- poštovati mjere zaštite okoliša; što je moguće više sadržaja smjestiti podzemno; neizgrađene dijelove građevne čestice hortikulturno urediti;
- rubove građevnih čestica prema drugim namjenama treba urediti kao zaštitni vegetacijski pojas najmanje širine 10 m, iznimno i manje za donju stanicu žičare;
- gradnja i uređenje tramvajskih, autobusnih i željezničkih terminala s pratećim sadržajima prema javnom natječaju;
- **iznimno**, na prostoru Glavnog kolodvora Zagreb omogućuje se realizacija sadržaja sukladno utvrđenoj prometnoj studiji i rezultatima po njoj provedenog javnog natječaja;
- **iznimno**, na prostoru sanitarnog odlagališta Prudinec omogućuje se građenje komunalnih građevina i uređaja infrastrukturnog sustava u svrhu sanacije odlagališta.

g) groblje

- prostore groblja oblikovati kao zelene parkovne površine kvalitetnim parkovno-pejsažnim rješenjima i osiguravanjem standarda najmanje površine po grobnom mjestu u skladu s Pravilnikom o grobljima;
- na prostorima groblja mogu se graditi prateće građevine, tj. građevine koje služe osnovnoj funkciji groblja (crkve, kapele, obredne dvorane, mrtvačnice i sl.), te komunalna infrastruktura;

- uređenje svih groblja, gradnja pratećih građevina, te oblikovanje opreme što se na groblju postavlja, mora biti primjereno oblikovanju, uređenosti i tradiciji takvih prostora;
- uz granicu groblja, a unutar površine groblja, treba osigurati zaštitni vegetacijski pojas najmanje širine 10,0 m;
- uređenje groblja uskladiti sa Zakonom o grobljima i drugim posebnim propisima;
- gradnja novih groblja prema javnom natječaju uz obavezu izrade UPU-a.”

Članak 49.

U članku 79. u stavku 2. na kraju alineje 11. točka se zamjenjuje točkom sa zarezom.

Iza alineje 11. dodaje se alineja 12. koja glasi:

“ **iznimno**, za prostor sanitarnog odlagališta Prudinec omogućuje se građenje komunalnih građevina i uređaja infrastrukturnog sustava u svrhu realizacije Plana gospodarenja otpadom u gradu Zagrebu, prema detaljnim urbanim pravilima za infrastrukturne sustave određene u članku 77. ove odluke.”

Članak 50.

Članak 82. mijenja se i glasi:

“**Urbana preobrazba (3.1.)** - prostori: Sv. Duh, Heinzelova, Ferenščica, Branimirova, Njivice - Pile, Martinovka, Kruge, Brezje, Staro Trnje, Sigečica, Vrbik (Ul. I. Lučića), središnji dio Savice (Ujevićeva - Jeđutova), industrijska baština u Trnju (Paromlin, bivša industrija uz Radničku cestu), Cvjetno naselje (istočno od HRT-a), prostor između Save i ulice Prisavlje, Istočni kolodvor, Tvornica autobusa, Ulica grada Gospića, Cigлана, područje Glavnog kolodvora s kontaktnim prostorom Trnja, Ul. kneza Lj. Posavskog - Heinzelova - Branimirova, Kruge, Tvornica cementa u Podsusedu, Oranice, Savska - Šarengradska, središte Trešnjevke, NK Zagreb Kranjčevićeva, Klanječka - Tomislavova, Studentski kampus Borongaj i drugi prema grafičkom prikazu.

Opća pravila:

- uklanjanje i zamjena gradskog tkiva stanje i namjena kojega nisu adekvatni položaju u gradu;
- promjena postojeće namjene i morfologije te definiranje nove ulične mreže i urbane strukture;
- obvezno je donošenje urbanističkog plana uređenja;
- programom za izradu urbanističkog plana uređenja definirat će se osnovni urbanistički parametri za korištenje prostora, način korištenja i uređenja površina, sukladno planiranoj namjeni, javnim i društvenim potrebama, poštujući vrijednosti i specifičnosti područja za koje se izrađuje urbanistički plan uređenja;

- na javnim gradskim površinama - tematskim zonama (Z4) mogu se graditi građevine za kulturu, znatnost, rekreaciju, ugostiteljske i vjerske građevine, uz uvjet da k_{in} zone nije veći od 0,2 i podzemne garaže kojim GBP ne ulazi u obračun k_p , udaljenost građevine od susjedne međe nije propisana;
- do donošenja urbanističkog plana uređenja mogući su zahvati u skladu s člankom 104. ove odluke osim ako programskim smjernicama ovog članka nije određeno drugačije;
- na zahvate u prostoru u zaštićenim dijelovima prirode i na kulturnim dobrima u ovom prostoru primjenjuju se i odgovarajuće odredbe iz točke 9. Mjere očuvanja i zaštite krajobraznih i prirodnih vrijednosti i nepokretnih kulturnih dobara, ove odluke.

Programske smjernice:

1. UPU Ulica Lj. Posavskog - Zavrtnica - Branimirova - Crvenog križa

- transformacija u prostor visokoga urbanog standarda stambeno-poslovne namjene;
- gradnja i uređenje prema interpretaciji urbane matrice i tipologije Donjeg grada uz mogućnost gradnje i samostojećih visokih građevina; uređenje javnog parka i otvorenih sportskih igrališta, uređenje i dopuna ulične mreže i javnih prostora.

2. UPU Banjavčićeva - Heinzelova - Branimirova - Zavrtnica

- transformacija u prostor pretežito poslovne namjene visokoga urbanog standarda;
- prostor visoke gradnje interpretacijom urbane matrice i tipologije Donjeg grada uz mogućnost gradnje i samostojećih građevina;
- uređenje i dopuna ulične mreže, javnih prostora i zelenila.

3. UPU Ciglana

- transformacija zone "stare industrije" u prostor visokoga urbanog standarda;
- uređenje novih zona mješovite i poslovne namjene, javnih parkova, te uređenje terminala javnog prijevoza;
- uređenje i dopuna ulične mreže, javnih prostora i sustava gradske infrastrukture;
- nova gradnja visokih, odnosno niskih građevina, ovisno o usklađenju s postojećom okolnom izgrađenom strukturom;
- očuvanje prostora posebnih prirodnih i graditeljskih vrijednosti;
- afirmacija poteza uz Ilicu;
- studija prostornih i prometnih mogućnosti užeg i šireg područja (povezivanje s okolnom mrežom - Ilica, Kustošijanska, ulica Črnomerec, Prilaz baruna Filipovića...).

4. UPU Sveti Duh

- zaštita, uređenje i dogradnja zapadnog dijela podsusjednog predjela kao cjeline, osobito pejzažnih i zaštitnih zelenih površina i komunalne opreme;

- u zoni mješovite namjene, gradnja pretežito stambenih građevina manjih gabarita;
- u zoni javne i društvene namjene gradnja prema programu i normativima osnovne namjene i u skladu s okolnom gradnjom, a prema javnom natječaju, dio terena parkovno uređen;
- osigurati poprečne pješačke veze.

5. UPU Savska - Šarengradska - jug

- uređenje prostora mješovite namjene pretežito visokom gradnjom i sportsko-rekreacijske zone; uređenje prostora u kontekstu povezivanja gradskog tkiva sa sjeverne i južne strane rijeke;
- preispitat će se mogućnost gradnje građevina viših od 9 etaža;
- uređenje prostora od važnosti za čitav grad;
- transformacija postojeće izgrađene strukture u prostor visokoga urbanog standarda,
- definiranje fizionomijskih elemenata slike grada;
- afirmacija prostora ispod pruge i uz nju.

6. UPU Savska - Šarengradska - sjever

- površine mješovite namjene;
- uređenje prostora pretežito visoke gradnje;
- preispitat će se mogućnost gradnje građevina viših od 9 etaža;
- uređenje prostora od važnosti za čitav grad;
- studija mogućnosti poprečnog povezivanja s ostalim prostorom Trešnjevke pješačkim i kolnim prolazima ispod pruge.

7. UPU Savska ulica - Prisavlje

- uređenje prostora mješovite namjene i planiranje pretežito visoke gradnje;
- transformacija postojeće izgrađene strukture u prostor visokoga urbanog standarda;
- sadržajno, funkcionalno i oblikovno usklađenje s okolnim visokokonsolidiranim prostorom.

8. UPU NK Zagreb

- površine mješovite i sportsko-rekreacijske namjene;
- uređenje prostora pretežito visoke gradnje; uređenje prostora gradskog značaja;
- transformacija u prostor visokoga urbanog standarda;
- prometno, sadržajno i funkcionalno povezivanje s prostorom Donjeg grada.

9. UPU područja nekadašnje Tvornice cementa u Podsusedu

a) Za površinu poslovne namjene te javne i društvene namjene između planirane ulice Karažnik i Aleje grada Bolonje (južni dio) predviđa se:

- transformacija u prostor visokoga urbanog standarda, oblikovanjem i sadržajima prilagođen značenju zapadnog ulaza u grad;
- omogućiti integraciju stambene namjene visine do 5 etaža, kao i supstituciju objekata cementare javnim i poslovnim sadržajima;

- omogućiti poboljšanje komunalne infrastrukture - osobito odvodnje kao preduvjeta sanacije klizišta;
- preispitati mogućnosti dreniranja i korištenje podzemnih voda;
- preispitati mogućnosti uređenja reciklažnog dvorišta na jugozapadnom dijelu prostora.

b) U širem području nekadašnje Tvornice cementa, sjeverno od planirane ulice Karažnik (sjeverni dio plana):

- planirati površine gospodarske, stambene, mješovite, sportsko-rekreacijske namjene i društvene namjene;
- preduvjet gradnje u utjecajnoj zoni klizišta je provedena sanacija klizišta;
- uređenje reciklažnog dvorišta za građevni otpad i odlaganje zemlje, u funkciji sanacije klizišta;
- tipologiju gradnje sjeverno od planirane ulice Karažnik prilagoditi gradnji u kontaktnoj zoni.

10. UPU Oranice - TEP - Tematski park

- uređenje prostora uz transformaciju postojeće izgrađene strukture;
- artikuliranje poteza uz planiranu gradsku aveniju ulicu Oranice;
- uređenje prostora mješovitom gradnjom, u pravilu visokom, niskom, uz mogućnost individualne gradnje;
- afirmacija vodotoka kao prirodnog elementa u urbanoj matrici;
- uređenje prostora javne zelene površine - tematskog parka kao sportsko-rekreacijske zone u skladu s važnošću prostora za budući gradski identitet te u skladu s očekivanom transformacijom i prenamjenom okolnog prostora;
- obvezan javni natječaj za područje tematskog parka.

11. DPU uređenja stambenog naselja na lokaciji bivše vojarne Špansko - Oranice

- površina mješovite - pretežito stambene namjene;
- transformacija u prostor visokoga urbanog standarda, uz poštivanje postojeće vegetacije i afirmaciju vodotoka.

12. UPU Tvornica autobusa

- transformacija nekadašnje industrijske strukture u novu stambeno-poslovnu zonu visokoga urbanog standarda;
- uređenje prostora uz mogućnost planiranja pretežito visoke gradnje;
- preispitat će se mogućnost gradnje građevina viših od 9 etaža;
- uređenje novih javnih prostora, gradske infrastrukture i odgovarajućih pratećih sadržaja;
- povezivanje s okolnim stanovanjem u homogenu cjelinu.

13. UPU Ferenščica - zapad

- transformacija postojeće strukture uz glavne gradske prometnice u zonu mješovite stambeno-poslovne namjene visokoga urbanog standarda;

- uređenje prostora uz mogućnost planiranja pretežito visoke gradnje;
- mogućnost sanacije dijela postojeće gusto izgrađene strukture odabirom odgovarajuće tipologije (niske i individualna gradnja);
- uređenje novih javnih prostora i gradske infrastrukture;
- afirmacija poteza uz Ulicu grada Vukovara i Donje Svetice.

14. UPU Ferenščica - istok

- transformacija postojeće strukture u zonu mješovite stambeno-poslovne namjene visokoga urbanog standarda;
- uređenje prostora planiranjem visoke i niske gradnje;
- mogućnost sanacije dijela postojeće gusto izgrađene strukture odabirom odgovarajuće tipologije (niske i individualna gradnja);
- uređenje novih javnih prostora i gradske infrastrukture.

15. UPU Istočni kolodvor:

- transformacija nekadašnje industrijske zone u prostor mješovite namjene visokoga urbanog standarda;
- uređenje prostora planiranjem visoke i niske gradnje;
- uređenje novih javnih prostora i gradske infrastrukture;
- afirmacija prostora uz Heinzelovu ulicu i ulicu Svetice;
- istraživanje mogućnosti povezivanja s prostorom sjeverno od željezničke pruge.

16. UPU Studentski kampus Borongaj

- transformacija zone bivše vojarne Borongaj u zonu javne i društvene namjene - Studentski kampus, obrazovno-znanstveno-istraživački centar sa svim pratećim sadržajima;
- očuvanje postojećeg kvalitetnoga visokog zelenila i postojećeg vodotoka;
- uređenje novih javnih prostora i gradske infrastrukture;
- planiranje parkovnih površina;
- planiranje sportsko-rekreacijskih površina i sadržaja.

17. UPU Ulica grada Gospića - sjeveroistok

- transformacija industrijske zone u prostor mješovite namjene visokoga urbanog standarda;
- uređenje nove stambeno-poslovne zone;
- uređenje prostora planiranjem pretežito visoke gradnje uz respektiranje kvalitetne parkovne vegetacije;
- uređenje novih javnih prostora i gradske infrastrukture;
- afirmacija poteza uz Ulicu grada Gospića;
- u obuhvatu plana omogućiti gradnju stambenih i poslovnih građevina viših od devet nadzemnih eta-

ža, tlocrtne izgrađenosti nadzemnih etaža do 40%, uz osiguranje prirodnog terena minimalno 30%, drugi lokacijski uvjeti nisu ograničeni.

18. UPU Ulica grada Gospića - jugozapad:

- transformacija industrijske zone i zone postojeće individualne gradnje u prostor mješovite namjene;
- uređenje nove stambeno-poslovne zone;
- uređenje prostora planiranjem pretežito visoke gradnje;
- uređenje novih javnih prostora i gradske infrastrukture;
- mogućnost sanacije dijela postojeće gusto izgrađene strukture odabirom odgovarajuće tipologije (niske i individualna gradnja);
- afirmacija poteza uz Ulicu grada Gospića.

19. UPU Peščenica sjever - Štrigina

- transformacija postojeće strukture u prostor mješovite namjene;
- uređenje nove stambeno-poslovne zone planiranjem visoke i niske gradnje;
- uređenje novih javnih prostora i gradske infrastrukture;
- povezivanje planirane strukture s kvalitetnom stambenom gradnjom uz Zvonimirovu i Bužanovu ulicu u homogenu cjelinu.

20. UPU - Svetice

- strukturalna i sadržajna preobrazba prostora;
- uređenje zona stambene i mješovite namjene;
- dovršenje i oblikovanje naselja u mjerilu usklađenom s postojećom kvalitetnom gradnjom (visokom, niskom i individualnom);
- povezivanje ulica u gradsku mrežu;
- uređenje novih javnih prostora i gradske infrastrukture.

21. UPU Radnička - Domovinski most

- strukturalno-funkcionalna transformacija u poslovnu zonu visokoga urbanog standarda;
- uređenje prostora planiranjem visoke gradnje;
- afirmacija prostora na jugoistočnom ulasku u grad, odabirom primjerenih volumena kvalitetnog oblikovanja;
- uređenje novih javnih prostora i gradske infrastrukture.

22. UPU Heinzelova - Radnička - željeznička pruga

- transformacija postojeće izgrađene strukture vodeći računa o zaštićenome kulturnom dobru;
- uređenje površine mješovite namjene planiranjem pretežito visoke gradnje;
- preispitat će se mogućnost gradnje građevina viših od 9 etaža;
- uređenje novih javnih prostora.

23. UPU Martinovka - zona istok

- površine mješovite i javne namjene te javne gradske površine - tematske zone;
- uređenje prostora planiranjem pretežito visoke gradnje;

- preispitat će se mogućnost gradnje građevina viših od 9 etaža;
- preispitat će se opcije realizacije projekta Sveučilišna aleja;
- transformacija u prostor visokoga urbanog standarda.

24. UPU Martinovka - zona zapad

- uređenje prostora mješovite namjene;
- transformacija postojeće izgrađene strukture;
- promjena postojeće parcelacije;
- uređenje prostora i planiranje pretežito visoke gradnje.

25. UPU Potez uz Savu južno od ulice Prisavlje

- uređenje površina mješovite namjene;
- uređenje prostora i planiranje niske i visoke gradnje uz obvezno planiranje većih otvorenih javnih površina, a uređenje javne gradske površine - prema općim pravilima za niskokonsolidirana gradska područja;
- omogućiti gradnju građevina društvene i javne namjene od važnosti za grad i državu-koja treba biti prevladavajuća;
- transformacija u prostor visokoga urbanog standarda, važnog za identitet grada;
- osigurati kontinuitet zelene površine uz rijeku Savu;
- nisu mogući zahvati iz članka 104. ove odluke;
- planiranje zone za sport i rekreaciju - sport s gradnjom - R1 na potezu istočno od Mosta slobode.

26. UPU Središnjeg prostora Brezja

- uređenje prostora i planiranje pretežito visoke gradnje u zonama mješovite i društvene namjene, a uređenje javne gradske površine - tematske zone prema općim pravilima za niskokonsolidirana gradska područja;
- radi zaštite vizura s Mosta slobode prema sjeveru, uz Ulicu Hrvatske bratske zajednice, građevine ne mogu biti više od visine vijenca Nacionalne i sveučilišne knjižnice;
- transformacija u prostor visokoga urbanog standarda, važnog za identitet grada;
- nisu mogući zahvati iz članka 104. ove odluke.

27. UPU Kruga

- površina mješovite namjene;
- uređenje prostora i planiranje visoke i niske gradnje;
- radi zaštite vizura s Mosta slobode prema sjeveru, objekti uz Ulicu Hrvatske bratske zajednice ne mogu biti viši od visine vijenca Nacionalne i sveučilišne knjižnice;
- transformacija u prostor visokoga urbanog standarda, važnog za identitet grada.

28. UPU Njivice

- površina mješovite namjene i javne gradske površine - tematske zone;
- uređenje prostora i planiranje pretežito visoke gradnje, a uređenje javne gradske površine - tematske

- zone prema općim pravilima za niskokonsolidirana gradska područja;
- nisu mogući zahvati iz članka 104. ove odluke.
- 29. UPU Sigečica**
- površina mješovite namjene;
 - uređenje prostora i planiranje pretežito visoke gradnje;
 - transformacija industrijske zone u prostor visokoga urbanog standarda.
- 30. UPU Cvjetno naselje za zonu istočno od HRT-a**
- površina mješovite namjene;
 - uređenje prostora i planiranje pretežito visoke gradnje;
 - transformacija u prostor visokoga urbanog standarda, s interpolacijom javnih i društvenih sadržaja koji trebaju biti prevladavajući;
 - definiranje lokacije Državnog arhiva, definiranje potreba HRT-a;
 - radi zaštite vizura s Mosta slobode prema sjeveru, uz Ulicu Hrvatske bratske zajednice, građevine ne mogu biti više od visine vijenca Nacionalne i sveučilišne knjižnice;
 - nisu mogući zahvati iz članka 104. ove odluke.
- 31. UPU Staro Trnje, Savica, za zonu Prisavlje - Ulica V. Ruždjaka - planirana Strojarska**
- površina mješovite namjene i mješovite - pretežito poslovne namjene;
 - uređenje prostora i planiranje visoke, niske i individualne gradnje;
 - radi zaštite vizura s Mosta slobode prema sjeveru, uz Ulicu Hrvatske bratske zajednice, građevine ne mogu biti više od visine vijenca Nacionalne i sveučilišne knjižnice;
 - transformacija u prostor visokoga urbanog standarda, važna za identitet grada;
 - zaštita identiteta i strukture Starog Trnja.
- 32. UPU Savica - središnja zona**
- površina mješovite namjene;
 - uređenje prostora i planiranje pretežito visoke gradnje;
 - transformacija u prostor visokoga urbanog standarda.
- 33. UPU Klanječka - Tomislavova**
- površine mješovite i stambene namjene;
 - uređenje prostora niske i visoke gradnje;
 - preispitat će se mogućnost gradnje građevina viših od 9 etaža;
 - uređenje nove stambeno-poslovne zone;
 - komunalno opremanje zemljišta i uvođenje prometne mreže.
- 34. UPU Prečko - istok**
- površine mješovite namjene;
 - uređenje prostora pretežito visoke gradnje;
 - preispitat će se mogućnost gradnje građevina viših od 9 etaža;
- transformacija izgrađene strukture u prostor višega urbanog standarda.
- 35. UPU Rudeš**
- površine mješovite namjene;
 - uređenje prostora visoke gradnje;
 - komunalno opremanje zemljišta i uvođenje prometne mreže.
- 36. UPU Munja**
- transformacija industrijske zone u prostor mješovite namjene visokoga urbanog standarda;
 - preispitat će se mogućnost gradnje građevina viših od 9 etaža;
 - uređenje novih javnih prostora i gradske infrastrukture;
 - uređenje prostora planiranjem javnih sadržaja.
- 37. UPU Vukomerec**
- transformacija zone u prostor mješovite namjene visokoga urbanog standarda;
 - uređenje novih javnih prostora i gradske infrastrukture;
 - uređenje prostora planiranjem javnih sadržaja;
- 38. UPU "TOZ"**
- planiranje novoga stambenog naselja s pratećim sadržajima;
 - definiranje interne prometne mreže koja će zajedno s postojećim i planiranim prometnim pravcima izvan područja obuhvata činiti funkcionalnu prometnu mrežu ovog dijela grada;
 - osmišljavanje prostornog koncepta naselja kao područja visokog urbaniteta, u okviru kojega će se definirati mreža javnih prostora (trgovi i pješačke površine, parkovi, dječja igrališta i dr., te obavezno prostor za gradnju dječje ustanove).
- 39. UPU Radnička - Slavonska avenija**
- uređenje nove zone gospodarske namjene;
 - preispitat će se mogućnost gradnje građevina viših od 9 etaža radi stvaranja i oblikovanja poteza otvorenih gradskih prostora koji su sastavni dio veze naselja park Maksimir, kampus Borongaj do naselja Savica - Šanci, osobito do nove sportsko-rekreativne zone uz jezera Savica;
 - afirmacija prostora uz Slavonsku aveniju i Radničku cestu.
- 40. UPU Laščina**
- transformacija studentskog doma u dio stambenog naselja Laščina;
 - zadržavanje postojeće kvalitetne vegetacije i povezivanje u park naselja;
 - planiranje dijela naselja poštujući smjernice održivog razvoja i energetske učinkovitosti;
 - strukturiranje naselja poštujući konfiguraciju terena;
 - planiranje pratećih sadržaja naselja (trg, dječji vrtić, park);
 - planiranje drvoreda uz Laščinsku ulicu i Dobri dol;

- planiranje pješačke veze između Laščinske ulice i Dobrog dola.

41. UPU Zagorska, Selska, Meršičeva

- površina mješovite - pretežito stambene namjene;
- gradnja i uređenje prema interpretaciji i zaštiti postojeće urbane matrice, mogućnost gradnje samostojećih građevina;
- uređenje prostora planiranjem visoke i niske gradnje;
- afirmacija prostora uz prugu;
- intervencije u prostoru prema propozicijama nadležnog tijela zaštite.

42. UPU Cvjetno naselje za zonu zapadno od HRT-a

- površina mješovite namjene;
- uređenje prostora i planiranje pretežito visoke gradnje;
- transformacija u prostor visokoga urbanog standarda, s interpolacijom javnih i društvenih sadržaja, posebno u odnosu na potrebe HRT-a;
- nisu mogući zahvati iz članka 104. ove odluke.

43. UPU Savska - Jukićeva - Brozova - Tratinska

- uređenje površina javne i društvene namjene te površina mješovite namjene;
- preispitati mogućnosti transformacije i uređenje postojeće izgrađene strukture, u zonu visoke i niske gradnje, visokoga urbanog standarda vodeći računa o Tehničkom muzeju kao zaštićenome kulturnom dobru;
- u zoni mješovite namjene omogućiti gradnju građevina javne i društvene namjene koja treba biti prevladavajuća;
- osiguranje i uređenje javnih prostora, zelenih površina i površine infrastrukturnog sustava za potrebe elektroopskrbe prema posebnim uvjetima;
- preispitivanje racionalnoga pješačkog povezivanja s Brozovom i Jukićevom ulicom.

44. UPU Remetinec - zona Ventilator

- uređenje i transformacija prostora niskoga urbanog standarda u područje visokoga urbanog standarda iznimne važnosti za identitet grada, u dijelu mješovite-pretežito poslovne namjene;
- preispitati će se mogućnost gradnje građevina viših od 9 etaža;
- omogućiti prometno povezivanje, kolno i pješačko, prostora u obuhvatu plana i prostora Kajzerice (na istoku, izvan obuhvata plana) povezivanjem postojećih prometnih koridora i planiranjem novih.”

Članak 51.

Članak 83. mijenja se i glasi:

“**Nova regulacija na neizgrađenom prostoru (3.2.)** - prostori: Trnava, Gajnice - zapad, Škorpikova ulica - istok, Jankomir, Oranice, Savska Opatovina, Prečko, Vrbani,

Grmošćica, Degidovec, Dankovec, Slanovec, Oporovec, Zabavni park - istok, Dubrava - centar, Slavonska - sjever, Čulinečka - zapad, Resnik, Savica - Šanci, Borovje, Savica - Petruševac, Grana, RC Granešina, Mladoles I, Mladoles II, petlja Lučko - sjever, petlja Lučko - jug, Blato - jug, Botinec - zapad, Savski park - istok, Savski park - zapad, Remetinec rotor - istok, Remetinec rotor - zapad, Zagrebački velesajam - zapad, Otočec - istok, Klara, Podbrežje, Buzinski Krči, Dugave - jug, Savski park - istok (Sanitarano odlagalište Jakuševac), Jakuševac, park Novi Zagreb, Racinjak (Zapruđe - sjever), Središće - zapad i drugo prema grafičkom prikazu.

Opća pravila:

- gradnja ulične mreže, mreže javnih prostora i građevina te uređenje neizgrađenih površina prema urbanističkom planu uređenja;
- obvezno je donošenje urbanističkog plana uređenja;
- programom za izradu urbanističkog plana uređenja definirat će se osnovni urbanistički parametri za korištenje prostora, način korištenja i uređenja površina, sukladno planiranoj namjeni, javnim i društvenim potrebama, poštujući vrijednosti i specifičnosti područja za koje se izrađuje urbanistički plan uređenja;
- potrebno je osigurati minimalno 3 m² javne parkovne površine po stanovniku na područjima gdje se planira stambena gradnja ukoliko postotak zelenila nije definiran u pojedinom urbanom pravilu koje se primjenjuje za konkretno područje;
- u zonama javnih gradskih površina - tematskim zonama (Z4) mogu se graditi građevine za kulturu, rekreaciju, ugostiteljske i vjerske građevine, uz uvjet da k_m zone nije veći od 0,2 i podzemne garaže kojih GBP ne ulazi u obračun k_g ;
- do donošenja urbanističkog plana uređenja mogući su zahvati u skladu s člankom 104. ove odluke, osim ako programskim smjernicama ovog članka nije određeno drugačije;
- na zahvate u prostoru u zaštićenim dijelovima prirode, na kulturnim dobrima i na nalazištima strogo zaštićenih i ugroženih biljnih vrsta na ovom prostoru primjenjuju se i odgovarajuće odredbe iz točke 9. Mjere očuvanja i zaštite krajobraznih i prirodnih vrijednosti i nepokretnih kulturnih dobara, ove odluke.

Programske smjernice:

1. UPU Dubrava - centar

- artikuliranje središnjeg prostora Dubrave;
- definiranje odgovarajućeg mjerila i tipologije gradnje u skladu s lokalnim uvjetima;
- uređenje novih javnih prostora i gradske infrastrukture;
- povezivanje postojećih i planiranih sadržaja u homogenu cjelinu.

2. UPU Prečko - jug

- površine stambene namjene;
- uređenje prostora visoke gradnje;
- uređenje neizgrađenoga komunalno neuređenog prostora u novu stambenu zonu.

3. UPU Stara Loza - Donje Prečko I

- definiranje potreba za sadržajima javne i društvene namjene širega gravitirajućeg područja i UPU-a Stara Loza - Donje Prečko II. prema kapacitetima zone i posebnim propisima kojima se određuje standard sadržaja javne i društvene namjene.

4. UPU Stara Loza - Donje Prečko II

- javne zelene površine - tematski park;
- gradnja infrastrukturnih građevina;
- uređenje (sadržajna struktura, opremljenost građevinama i drugo) u skladu s obilježjima prirodnog krajolika i karakteristikama ekološkog sustava, ograničenjima prostora - vodocrpilište i važnošću prostora - Savski park;
- teme parka planirati kao nastavak srodnih sportsko-rekreacijskih sadržaja na potezu prema Jarunskom jezeru;
- intervencije u ovom prostoru prema propozicijama nadležnog tijela zaštite.

5. UPU Sportski park Jarun

- javne zelene površine - tematski park;
- uređenje prostora tematskog parka kao sportsko-rekreacijske površine, odnosno kao nastavak i sadržajnu dopunu RŠC Jarun;

6. UPU Vrbani III.

- površine mješovite namjene i sportsko-rekreacijske namjene;
- uređenje prostora pretežito visoke gradnje i sportsko-rekreacijska namjena prema pravilima za uređenje, zaštitu i urbanu obnovu kompleksa jedne namjene;
- preispitat će se mogućnost gradnje građevina viših od 9 etaža;
- uređenje komunalno neopremljenoga i pretežno neizgrađenoga osobito vrijednoga kontaktnog prostora s RŠC Jarun;
- preispitat će se mogućnost gradnje pratećih sadržaja za stanovnike naselja, infrastrukturnih građevina (javne garaže i građevina za potrebe ZET-a) te građevina za potrebe smještaja sportaša.

7. UPU Savska Opatovina

- površine mješovite namjene;
- uređenje prostora pretežito visoke gradnje;
- uređenje komunalno neopremljenoga i pretežno neuređenoga prostora uz gradsku aveniju;
- uređenje nove poslovne-stambeno zone.

8. UPU Dubravica - Karažnik

- organizacija prostora i razgraničenje namjene između površina sporta i rekreacije i mješovite namjene;

- udio površine mješovite namjene do 60% površine područja;
- uz ulicu Karažnik predviđa se dopunjavanje poteza individualne gradnje, a za novo naselje tipologija visoke gradnje prilagođena prirodnim karakteristikama prostora i potezu zapadnog ulaza u grad;
- uređenje površina za sport i rekreaciju prema urbanim pravilima za uređenje kompleksa jedne namjene;
- definiranje nove prometne mreže te njeno povezivanje s postojećom mrežom naselja Gajnice i mrežom na prostoru nekadašnje Tvornice cementa u Podsusedu.

9. UPU Remetinec rotor - istok

- uređenje i transformacija prostora niskoga urbanog standarda u područje visokoga urbanog standarda iznimne važnosti za identitet grada, u dijelu mješovite-pretežito poslovne namjene;
- preispitat će se mogućnost gradnje građevina viših od 9 etaža;
- omogućiti prometno povezivanje, kolno i pješačko, prostora u obuhvatu plana i prostora Kajzerice (na istoku, izvan obuhvata plana) povezivanjem postojećih prometnih koridora i planiranjem novih;
- planirati postaju putničkoga prigradskog i gradskog prometa s prostorom 'park and ride' terminala i intermodalnu stanicu.

10. UPU Remetinec rotor - zapad

- uređenje i transformacija prostora u područje visokoga urbanog standarda iznimne važnosti za identitet grada, u dijelu mješovita - pretežito poslovna namjena;
- uređenje gospodarske namjene - poslovne, visokom i niskom gradnjom, uređenjem, zaštitom i urbanom obnovom kompleksa jedne namjene;
- preispitat će se mogućnost gradnje građevina viših od 9 etaža;
- uređenje javne zelene površine u skladu s osnovnim hidrotehničkim obilježjima, obilježjima prirodnog krajolika, karakteristikama ekološkog sustava.

11. UPU Savski park - istok

- uređenje i transformacija prostora za budući razvoj u područje visokoga urbanog standarda iznimne važnosti za identitet grada na Savi;
- preispitat će se mogućnost gradnje građevina viših od 9 etaža;
- uređenje mješovitom - pretežito stambenom namjenom orijentiranom prema rijeci Savi i poslovnom namjenom orijentiranom prema Jadranskoj aveniji. Uređenje i oblikovanje savske šetnice, osiguranje pješačkih veza s naseljem Lanište preko (ispod) Jadranske avenije, afirmacija prostora inundacije za urbane funkcije.

12. UPU Savski park - zapad

- uređenje i transformacija prostora za budući razvoj u područje visokoga urbanog standarda iznimne važnosti za identitet grada na Savi;

- preispitat će se mogućnost gradnje građevina viših od 9 etaža;
- uređenje mješovitom - pretežito stambenom namjenom orijentiranom prema rijeci Savi i poslovnom namjenom orijentiranom prema Jadranskoj aveniji. Uređenje i oblikovanje savske šetnice, osiguranje pješačkih veza s naseljem Lanište preko (ispod) Jadranske avenije, afirmacija prostora inundacije za urbane funkcije.

13. UPU Slobodne carinske zone Jankomir

- organizacija prostora gospodarske namjene i detaljnije razgraničenje između podvrsta gospodarske namjene;
- uređenje komunalno neopremljenoga i pretežito neizgrađenoga prostora i njegovo povezivanje s gradskom prometnom mrežom;
- preispitat će se mogućnost gradnje građevina viših od 9 etaža.

14. UPU Jankomir - Malešnica

- plansko uređenje i komunalno opremanje pretežito neizgrađenog prostora uz transformaciju u prostor visokoga urbanog standarda, s posebnim naglaskom na površine u javnoj upotrebi;
- uređenje površina mješovite namjene u pravilu tipologijom visoke gradnje;
- u zonama javne i društvene namjene planirati površine za dječju ustanovu, osnovnu školu i policijsku postaju.

15. UPU Jankomir - Prisavišće

- konsolidacija neizgrađenoga prisavskog prostora definiranjem namjene, načina gradnje i uređenja prostora, uz respektiranje prirodnih obilježja krajolika i definiranje odnosa prema Savi.

16. UPU Mladoles I

- javna zelena površina - tematski park;
- uređenje (sadržajna struktura, opremljenost građevinama i drugo) u skladu s osnovnim hidrotehničkim obilježjima, obilježjima prirodnoga krajolika, karakteristikama ekološkog sustava;
- obavezna izrada krajobrazne studije;
- obavezna izrada studije utjecaja na okoliš.

17. UPU Mladoles II

- javna zelena površina - tematski park;
- uređenje (sadržajna struktura, opremljenost građevinama i drugo) u skladu s osnovnim hidrotehničkim obilježjima, obilježjima prirodnoga krajolika, karakteristikama ekološkog sustava.

18. UPU Središće - zapad

- afirmacija središnjeg područja Novog Zagreba mješovite i javne namjene u prostor najvišega urbanog standarda;
- uređenje i urbana obnova prostora pretežito visoke gradnje.

19. UPU Park Novi Zagreb

- uređenje javne zelene površine - javni park u središnji otvoreni prostor Novog Zagreba, u skladu sa

važnošću prostora za identitet grada, na način uređenja javnih zelenih površina;

- iznimno, u dijelu prostora južno od Islandske ulice i istočno od Avenije Većeslava Holjevca, omogućuje se uređenje tematskog parka "Hrvatska u malom", a temeljem strateških propozicija za urbana pravila uređenja predmetne lokacije definiranih studijom arhitektonskih tipologija hrvatskog tradicijskog graditeljstva i prijedloga koncepta tematskog parka "Hrvatska u malom", a prije izrade UPU-a, sukladno programskim smjernicama Gradskog ureda za strategijsko planiranje i razvoj Grada;
- sadržajna struktura, opremljenost građevinama i dr. u skladu s važnošću prostora za identitet grada;
- u sklopu razrade cjelovite zone Parka Novi Zagreb provjera mogućnosti organizacije prostora na način pozicioniranja građevina uz koridore osnovne ulične mreže te parkovno uređenog prostora u unutrašnjosti zone zahvata.

20. UPU Petlja Lučko

- uređenje komunalno neopremljenoga, djelomično izgrađenog područja infrastrukturnih sustava.

21. UPU Petlja Lučko - sjever

- uređenje komunalno neopremljenoga, iznimno prometno dostupnoga, neizgrađenog područja gospodarske namjene - proizvodna namjena uređenje, zaštita i urbana obnova kompleksa jedne namjene.

22. UPU Petlja Lučko - jug

- uređenje komunalno neopremljenoga, iznimno prometno dostupnoga, neizgrađenog područja gospodarske namjene - proizvodna namjena uređenje, zaštita i urbana obnova kompleksa jedne namjene.

23. UPU Blato - jug

- plansko aktiviranje neizgrađenoga rubnog područja naselja - konsolidacija urbanog teritorija definiranjem namjene, načina gradnje i uređenja prostora.

24. UPU Botinec - zapad

- uređenje i plansko aktiviranje neizgrađenoga rubnog područja naselja - konsolidacija urbanog teritorija mješovite namjene, načina gradnje i uređenja prostora;
- unutar obuhvata potrebno je planirati površine društvenih (zdravstvenih, školskih, predškolskih i kulturnih), javnih (javni park) i sportsko-rekreacijskih sadržaja.

25. UPU Otočec - istok

- plansko aktiviranje novoga stambenog naselja;
- uređenje i urbana obnova rubnih prostora individualne gradnje i uređenje i urbana obnova prostora niske gradnje.

26. UPU Klara

- plansko aktiviranje neizgrađenoga rubnog područja naselja Sv. Klara;
- konsolidacija urbanog teritorija definiranjem namjene, načina gradnje i uređenja prostora.

27. UPU Podbrežje

- plansko aktiviranje neizgrađenog prostora mješovite - pretežito stambene namjene uređenjem prostora visoke gradnje;
- preispitat će se mogućnost gradnje građevina viših od 9 etaža.

28. UPU Dugave - jug

- plansko aktiviranje atraktivno pozicioniranog područja poslovne namjene;
- uređenje, zaštita i urbana obnova kompleksa jedne namjene.

29. UPU Buzinski Krči - Ranžirni kolodvor jug

- plansko aktiviranje rubnoga neizgrađenoga gradskog područja omeđenog jakim infrastrukturnim koridorima, uz naglasak na kvalitetno oblikovanje primjereno položaju;
- uređenje i urbana obnova prostora visoke, niske i individualne gradnje, uređenje javnih zelenih površina;
- preispitat će se mogućnost gradnje građevina viših od 9 etaža.

30. UPU Jakuševac

- plansko aktiviranje zone poslovne namjene s naglaskom na definiranje odnosa prema Vatikanskoj aveniji;
- plansko aktiviranje mješovite namjene s naglaskom na definiranje odnosa prema naselju Jakuševac;
- uređenje, zaštita i urbana obnova kompleksa jedne namjene, uređenje i urbana obnova prostora niske i visoke gradnje.

31. UPU Sajam automobila

- formiranje fizionomijski i identitetski raspoznatljive zone poslovne namjene, uvođenjem visokih sadržajnih i oblikovnih standarda građenja, uređenja i opremanja prostora;
- preispitat će se mogućnost gradnje građevina viših od 9 etaža;
- osmišljavanje zone javnog korištenja s naglaskom na definiranje odnosa i pristupačnosti rijeci Savi.

32. UPU Slanovec

- uređenje novog dijela naselja uz poštivanje ambijentalnih posebnosti krajobraza karakterističnog za podsljemenski prostor;
- uređenje prostora uz mogućnost planiranja gradnje individualnih stambenih građevina, osim uz Slanovečku i Miroševičku cestu, gdje je moguće planirati gradnju niskih stambenih građevina;
- uređenje novih javnih prostora i gradske infrastrukture;
- uz postojeće ulice, do donošenja plana, moguća je rekonstrukcija i interpolacija prema urbanim pravilima iz članka 68. i članka 69. ove odluke.

33. UPU Degidovec

- uređenje novog dijela naselja uz poštivanje ambijentalnih posebnosti krajobraza karakterističnog za podsljemenski prostor;

- uređenje prostora uz mogućnost planiranja gradnje individualnih stambenih građevina, osim uz Čučersku cestu, gdje je moguće planirati gradnju niskih stambenih građevina;
- uređenje novih javnih prostora i gradske infrastrukture;
- uz postojeće ulice, do donošenja plana, moguća je rekonstrukcija i interpolacija prema urbanim pravilima iz članka 68. i članka 69. ove odluke.

34. UPU Dankovec

- uređenje novog dijela naselja uz poštivanje ambijentalnih posebnosti krajobraza karakterističnog za podsljemenski prostor;
- uređenje prostora uz mogućnost planiranja gradnje individualnih stambenih građevina;
- uređenje novih javnih prostora i gradske infrastrukture;
- uz postojeće ulice, do donošenja plana, moguća je rekonstrukcija i interpolacija prema urbanim pravilima iz članka 68. ove odluke.

35. UPU Oporovec - jug

- uređenje zone javne namjene uz poštivanje ambijentalnih posebnosti krajobraza karakterističnog za podsljemenski prostor;
- definiranje adekvatnog mjerila i tipologije gradnje;
- uređenje novih javnih prostora i gradske infrastrukture.

36. UPU Čulinec - Trnava

- uređenje novog dijela naselja mješovite namjene u cilju podizanja urbanog standarda, povezivanja i dovršenja postojećeg naselja kao homogene cjeline;
- definiranje adekvatnog mjerila i tipologije gradnje;
- uređenje novih javnih prostora i gradske infrastrukture.

37. UPU Čulinečka - zapad

- uređenje nove zone gospodarske namjene;
- afirmacija prostora uz Čulinečku ulicu.

38. UPU Čulinečka cesta - produžena Vukovarska

- uređenje nove zone poslovne namjene na križanju glavnih gradskih ulica;
- mogućnost uređenje prostora za razvoj malog poduzetništva.

39. UPU Trnava

- uređenje novog dijela naselja mješovite namjene u cilju podizanja urbanog standarda, povezivanja i dovršenja postojećeg naselja kao homogene cjeline;
- definiranje adekvatnog mjerila i tipologije gradnje;
- uređenje novih javnih prostora i gradske infrastrukture.

40. UPU Trnava II

- uređenje novog dijela naselja mješovite namjene u cilju podizanja urbanog standarda, povezivanja i dovršenja postojećeg naselja kao homogene cjeline;
- definiranje adekvatnog mjerila i tipologije gradnje u skladu s okolnom izgradnjom;

- uređenje novih javnih prostora i gradske infrastrukture.

41. UPU Trnava III

- uređenje novog dijela naselja mješovite namjene radi podizanja urbanog standarda, povezivanja i dovršenja postojećeg naselja kao homogene cjeline;
- definiranje adekvatnog mjerila i tipologije gradnje u skladu s okolnom izgradnjom;
- uređenje novih javnih prostora i gradske infrastrukture.

42. UPU Trnava IV

- uređenje novog dijela naselja mješovite namjene radi podizanja urbanog standarda, povezivanja i dovršenja postojećeg naselja kao homogene cjeline;
- definiranje adekvatnog mjerila i tipologije gradnje u skladu s okolnom izgradnjom;
- uređenje novih javnih prostora i gradske infrastrukture.

43. UPU Resnik I

- uređenje novog dijela naselja mješovite namjene u cilju podizanja urbanog standarda, povezivanja i dovršenja postojećeg naselja kao homogene cjeline;
- definiranje adekvatnog mjerila i tipologije gradnje;
- uređenje novih javnih prostora i gradske infrastrukture;
- uz postojeće ulice do donošenja plana, moguća je rekonstrukcija i interpolacija prema urbanim pravilima iz članka 71. ove odluke.

44. UPU Resnik II

- organizacija prostora gospodarske namjene i detaljnije razgraničenje između podvrsta gospodarske namjene;
- uređenje komunalno neopremljenog i neizgrađenog prostora i njegovo povezivanje s gradskom prometnom mrežom.

45. UPU Resnik III

- uređenje novog dijela naselja mješovite namjene u cilju podizanja urbanog standarda, povezivanja i dovršenja postojećeg naselja kao homogene cjeline;
- definiranje adekvatnog mjerila i tipologije gradnje;
- uređenje novih javnih prostora i gradske infrastrukture;
- uz postojeće ulice do donošenja plana, moguća je rekonstrukcija i interpolacija prema urbanim pravilima iz članka 71. ove odluke.

46. UPU Savica - Šanci istok

- konsolidacija neizgrađenoga prisavskog prostora definiranjem namjene, načina gradnje i uređenja prostora, uz respektiranje prirodnih obilježja i krajolika i definiranje odnosa prema Savici;
- definiranje adekvatnog mjerila i tipologije gradnje u skladu s lokalnim uvjetima;
- definiranje nove prometne mreže i prelaska preko Savice.

47. UPU Savica - Šanci središnja zona

- planiranje građevina mješovite - pretežito stambene namjene i mješovite - pretežito poslovne namjene;
- obvezno je planiranje osnovne škole i dječjeg vrtića;
- moguće je planiranje individualne i niske stambene građevine;
- omogućavanje zadržavanja postojećih građevina i izgrađenosti;
- definiranje nove prometne mreže;
- definiranje uređenja i sadržaja javnog parka;
- promjena postojeće parcelacije.

48. UPU Borovje - istok

- uređenje novog dijela naselja u cilju podizanja urbanog standarda te povezivanja i dovršenja postojećeg naselja kao homogene cjeline;
- uređenje prostora planiranjem gradnje pretežito visokih građevina;
- definiranje adekvatnog mjerila i tipologije gradnje;
- uređenje novih javnih prostora i gradske infrastrukture.

49. UPU Borovje - sjeverna zona

- plansko aktiviranje zone mješovite namjene u zonu mješovite - pretežito stambene namjene;
- planiranje otvorenoga javnog prostora parkova i veće pješačke površine;
- definiranje adekvatnog mjerila i tipologije gradnje (visine građevina do devet nadzemnih etaža);
- definiranje nove prometne mreže.

50. UPU Borovje - zona jug

- plansko aktiviranje prostora mješovite - pretežito stambene namjene;
- definiranje adekvatnog mjerila i tipologije gradnje (visine građevina do devet nadzemnih etaža);
- planiranje zone sporta i rekreacijske;
- planiranje većih parkovnih površina;
- definiranje nove prometne mreže.

51. UPU Grana

- uređenje nove zone poslovne namjene;
- mogućnost uređenje prostora za razvoj malog poduzetništva;
- uređenje novih javnih prostora i gradske infrastrukture.

52. UPU Savišće

- uređenje prostora za nove gradske programe;
- definiranje sadržaja, tipologije i formata gradnje.

53. UPU Žitnjak

- uređenje prostora za nove gradske programe;
- definiranje sadržaja, tipologije i formata gradnje.

54. UPU Branovečina I

- planiranje i definiranje sadržaja uz maksimalno respektiranje zatečenih prirodnih vrijednosti, osobito vrijednog krajolika potoka Čučerska reka i livada Oporovca na kontaktnom području dubravske visoravni i podbrežja Medvednice;
- područje krajobraza potoka Čučerska reka formira se kao cjelovita zona javnog parka koja se uređuje

prema urbanim pravilima iz članka 78. ove odluke;

- uređenje novog dijela naselja mješovite namjene u cilju podizanja urbanog standarda, povezivanja i dovršenja postojećeg naselja kao homogene cjeline;
- uređenje zona javne i društvene namjene - predškolske i školske i zone rekreacijske namjene sjeverno od zone javnog parka;
- uređenje zone mješovite namjene uz Oporovečku ulicu visokoga urbanog i oblikovnog standarda;
- definiranje sadržaja i intenziteta uređenja.

55. Branovečina II

- planiranje i definiranje sadržaja uz maksimalno respektiranje zatečenih prirodnih vrijednosti, osobito vrijednog krajolika potoka Čučerska reka i livada Oporovca na kontaktnom području dubravske visoravni i podbrežja Medvednice;
- područje krajobraza potoka Čučerska reka formira se kao cjelovita zona javnog parka koja se uređuje prema urbanim pravilima iz članka 78. ove odluke;
- uređenje novog dijela naselja mješovite namjene u cilju podizanja urbanog standarda, povezivanja i dovršenja postojećeg naselja kao homogene cjeline;
- uređenje zone javne i društvene namjene - predškolske i školske;
- definiranje intenziteta uređenja.

56. UPU Eko park Savica - Petruševac - jug

- očuvanje prirodnih vrijednosti prostora, a osobito u odnosu na zaštitu vodocrpilišta;
- uređenje tematskog parka u cilju promoviranja edukacije o zaštiti okoliša;
- formiranje krajolika u skladu s fizionomijom ravničarskoga prisavskog prostora i kontaktne zaštićene zone Savice.

57. UPU Eko park Savica - Petruševac - sjever

- uređenje tematskog parka s ciljem ponude kvalitetnih programa vezanih uz kulturu korištenja slobodnog vremena, promociju zagrebačke i hrvatske graditeljske i prirodne baštine i zaštitu okoliša (edukacija, sport i rekreacija i drugi kompatibilni sadržaji);
- očuvanje prirodnih vrijednosti prostora i zaštita vodocrpilišta;
- formiranje kvalitetno oblikovanoga kultiviranog krajolika s elementima kulturnog u skladu s fizionomijom ravničarskoga prisavskog prostora i kontaktne zaštićene zone Savice.

58. UPU Park Granešina sa sportsko - rekreacijskom zonom

- uređenje parka i rekreacijskog centra u dolini potoka Trnava u cilju povećanja kvalitete stanovanja u okolnim naseljima;
- uređenje prostora uz respektiranje zatečenih prirodnih vrijednosti.

59. UPU Sportsko-rekreacijski centar Kosničko

- očuvanje prirodnih vrijednosti prostora;
- uređenje sportsko-rekreacijskog parka kao dijela Savskog parka.

60. UPU Grmošćica

- uređenje centra sporta i rekreacije i javnog parka od važnosti za čitav grad;
- nova gradnja zatvorenih i otvorenih sportskih građevina, s gledalištem ili bez njega, i drugih prostora što služe osnovnoj djelatnosti, odnosno parka;
- zaštita ambijentalnih i prirodnih vrijednosti i posebnosti.

61. UPU Müllerov breg

- konsolidacija neizgrađenog prostora Müllerova brega stambenom izgradnjom uz poštivanje prirodnih obilježja krajolika;
- definiranje novih javnih prostora i pratećih sadržaja naselja (sportska dvorana, dvorana za kulturu), osigurati transformaciju u prostor visokog urbaniteta;
- poboljšati prometnu integraciju ovog dijela grada.

62. UPU "Prečko - zapad"

- planiranje novoga stambenog naselja s pratećim sadržajima;
- osmišljavanje prostornog koncepta naselja kao područja visokog urbaniteta, u okviru kojega će se definirati mreža javnih prostora (trgovi i pješačke površine, parkovi, dječja igrališta i dr., te površine za gradnju građevina javne namjene).

63. UPU Šimunska

- balansiranje društvene namjene s mješovitom namjenom prema konzervatorskoj podlozi nadležnog tijela zaštite.

64. UPU Stara Loza - zapad

- usklađivanje razvoja s prirodnim resursima i ograničenjima, poštujući položajnu vrijednost.

65. UPU Melinište

- planiranje javnih sadržaja, planiranje dijela naselja poštujući smjernice održivog razvoja i energetske učinkovitosti;
- planiranje rahle strukture paviljonskoga tipa u parkovnom okruženju;
- poštivanje konfiguracije terena i postojeće vegetacije;
- minimiziranje kolnog prometa osobnim vozilima.

66. UPU Resnik - Krčevine

- uređenje novog dijela naselja mješovite namjene u cilju podizanja urbanog standarda, povezivanja i dovršenja postojećeg naselja kao homogene cjeline;
- definiranje adekvatnog mjerila i tipologije gradnje;
- uređenje novih javnih prostora, ustanove društvenog standarda i gradske infrastrukture poštujući i potrebe kontaktnoga substandardnog prostora stambene gradnje;
- planiranje naselja poštujući smjernice održivog razvoja i energetske učinkovitosti.

67. UPU Jamine - Orešje

- izgradnja novoga stambenog naselja individualnih građevina uz mogućnost planiranja poteza niskih višestambenih građevina u cilju formiranja novih

- javnih otvorenih prostora s pratećim sadržajima;
- definiranje mreže javnih prostora, posebno poveznice ulica Jamine - Orešje te pristupa okolnim parkovnim površinama;
- evidentiranje i valoriziranje zatečenog zelenila i određivanje mjera zaštite.”

Članak 52.

Članak 85. mijenja se i glasi:

“Mjere očuvanja i zaštite krajobraznih i prirodnih vrijednosti i nepokretnih kulturnih dobara propisane su zakonom i drugim propisima te odredbama ove odluke, a sadržane su u elaboratima **GENERALNI URBANISTIČKI PLAN GRADA ZAGREBA, KONZERVATORSKA PODLOGA, Opći i posebni uvjeti zaštite i očuvanja nepokretnih kulturnih dobara, Izmjena i dopuna 2015. i MJERE ZAŠTITE PRIRODE (PRIJEDLOZI ZAHTJEVA ZAŠTITE PRIRODE) ZA IZMJENE I DOPUNE GENERALNOG URBANISTIČKOG PLANA GRADA ZAGREBA - stručna podloga, 2013.**, iz članka 5. ove odluke.”

Članak 53.

Članak 86. mijenja se i glasi:

“Za potrebe Generalnoga urbanističkog plana grada Zagreba izrađen je popis prirodnih vrijednosti zaštićenih na temelju Zakona o zaštiti prirode. Obavljena je sistematizacija i prikaz u tabelama za dijelove prirode po kategorijama te kartografski prikaz.

Djelatnost zaštite prirode u Hrvatskoj zasniva se na odredbama Zakona o zaštiti prirode. Prema odredbama tog zakona priroda je kao cjelina pod zaštitom, samo određeni dijelovi žive i nežive prirode, koji su zbog znanstvene, kulturno-obrazovne, povijesne ili estetske vrijednosti od posebnog značenja za Hrvatsku, stavljaju se pod posebnu zaštitu.

Zakonom o zaštiti prirode uređen je sustav zaštite i cjelovitog očuvanja prirode kao sveukupnosti biološke i krajobrazne raznolikosti.

Suvremeni pristup zaštite temelji se na očuvanju prirodnih, krajobraznih i kulturno-povijesnih vrijednosti polazeći od pretpostavke sveobuhvatne, tj. integralne zaštite nedjeljivih elemenata graditeljske i prirodne, odnosno prostorne baštine.

A Zaštićeni dijelovi prirode

A1 Zaštićena područja temeljem Zakona o zaštiti prirode na području obuhvata plana:

1. posebni rezervat šumske vegetacije;
2. značajni krajobraz;
3. spomenik parkovne arhitekture.

A2 Strogo zaštićene vrste

A3 Područja ekološke mreže, odnosno područja

važna za ugrožene vrste i stanišne tipove na temelju Uredbe o ekološkoj mreži.

B Prirodna područja preporučena za zaštitu:

1. krajobraz (značajni krajobraz);
2. šume (park-šume);
3. parkovna arhitektura (spomenik parkovne arhitekture).

C Dijelovi prirode koji se štite mjerama Generalnoga urbanističkog plana grada Zagreba:

1. gradske park-šume;
2. krajobrazi i krajobrazne cjeline;
3. parkovna arhitektura.

Uređenje i zaštita dijelova prirode koji se štite mjerama GUP-a određeni su člankom 54. ove odluke.

Za sve zahvate i radove unutar područja zaštićenih na temelju Zakona o zaštiti prirode i Uredbe o ekološkoj mreži potrebno je ishoditi mjere i uvjete zaštite prirode od nadležnog tijela.”

Članak 54.

Iznad članka 87. dodaje se podnaslov koji glasi:

“**9.1.1. Zaštićeni dijelovi prirode (A)**”

Članak 55.

Članak 87. mijenja se i glasi:

“**A1 ZAŠTIĆENA PODRUČJA TEMELJEM ZAKONA O ZAŠTITI PRIRODE NA PODRUČJU OBUHVATA PLANA**

POSEBNI REZERVAT ŠUMSKE VEGETACIJE

- Gračec - Lukovica - Rebar (1963.) termofilne šume hrasta medunca i crnog graba na Medvednici

ZNAČAJNI KRAJOBRAZ

- Savica

SPOMENIK PARKOVNE ARHITEKTURE

- Junkovićev put 2, Dvorac Junković, park (650)*
- Jurjevska ulica 27, vrt (26)*
- Jurjevska ulica 30 (630)*
- Trg N. Š. Zrinskog (634)*
- Trg J. J. Strossmayera (636)*
- Trg kralja Tomislava (635)*
- botanički vrt PMF-a (647)*
- botanički vrt FBF-a (591)*
- Park Ribnjak (628)*
- Mlinovi 72, Leustekov park (92)*
- Mallinov park (31)*
- park Maksimir (172)*
- Prilaz Gj. Deželića 14, VRT (881)*

- Paunovac 7, stablo obalnog mamutovca (880)*
- Perivoj srpanjskih žrtava (904)*
- park Opatovina (911)*
- Trg kralja Petra Krešimira IV. (910)*
- Trg kralja Petra Svačića (912)*

A2 STROGO ZAŠTIĆENE VRSTE

1. *Carex echinata* Murray/Zvezdasti šaš - Blato (Sveučilišna bolnica u izgradnji); Maksimir
2. *Carex ripario* Curtis/ Obalni šaš - Maksimir
3. *Carex vesicaria* L / Mjehurasti šaš - Maksimir
4. *Carex fuscus* L./Smeđi šilj - Jarun; Savica
5. *Cyperus glomeratus* L./ Klupčasti oštrik - Savica
6. *Cyperus serotinus* Roth./Kasni oštrik - Savica
7. *Equisetum hyemale* L./Zimska preslica - Blato (Sveučilišna bolnica u izgradnji)
8. *Helleborus niger* L. ssp. *macranthus* (Frey) Schiffner /Velevjetni kukurijek - Bizek, Borčec
9. *Ophrys apifera* Huds./ Pčelina kokica - Markuševačka Dubrava
10. *Ophrys fuciflora* Haller/Bumbarova kokica - Miroševac - Cesari; Markuševačka Dubrava
11. *Orchis militaris* L./Kacigasti kačun Miroševac - Cesari; Markuševačka Dubrava; Slanovec - Mihovići
12. *Orchis purpurea* Huds./Grimizni kačun - Miroševac - Cesari

A3 PODRUČJE EKOLOŠKE MREŽE odnosno područje važno za ugrožene vrste i stanišne tipove na temelju Uredbe o ekološkoj mreži je:

- potok Dolje;

POSEBNI REZERVAT

Posebni rezervat je područje od osobitog značenja zbog jedinstvenih, rijetkih ili reprezentativnih prirodnih vrijednosti, ili je ugroženo stanište ili stanište ugrožene divlje vrste, a prvenstveno je namijenjen očuvanju tih vrijednosti.

Za zaštićena područja u kategoriji posebnog rezervata šumske vegetacije donosi se program zaštite šuma koji sadrži mjere njihove zaštite i sastavni je dio šumskogospodarskog plana te se izrađuje i provodi u sklopu šumskogospodarskog plana.

Za sve eventualne zahvate u posebnom rezervatu potrebno je ishoditi dopuštenje i utvrditi uvjete zaštite prirode nadležnog tijela.

U posebnom rezervatu dopušteni su zahvati i djelatnosti kojima se održavaju ili poboljšavaju uvjeti važni za očuvanje svojstava zbog kojih je proglašen rezervatom.

Na području i u neposrednoj okolini posebnih rezervata šumske vegetacije nisu dopušteni zahvati i radnje koje mogu negativno utjecati na očuvanje povoljnih uvjeta staništa i očuvanje stabilnosti šumske fitocenoze, a to su, ponajprije, bilo kakvi zahvati sječe u rezervatu i inten-

zivnija sječa u okolnom prostoru, izgradnja prometnica, eksploatacija mineralnih sirovina, hidrotehnički zahvati i dr.

ZNAČAJNI KRAJOBRAZ

Značajni krajobraz je prirodni ili kultivirani predjel velike krajobrazne vrijednosti i bioraznolikosti i/ili georaznolikosti ili krajobraz očuvanih jedinstvenih obilježja karakterističnih za pojedino područje.

U značajnom krajobrazu dopušteni su zahvati i djelatnosti koje ne narušavaju obilježja zbog kojih je proglašen.

Na području i u neposrednoj okolini područja proglašeni značajni krajobraza nisu prihvatljivi zahvati i radnje koji mogu negativno utjecati na očuvanje povoljnih uvjeta staništa i očuvanje stabilnosti biljnih i/ili životinjskih populacija, a to su: intenzivniji zahvati sječe; izgradnja elektrana (uključujući i one na obnovljive izvore energije); eksploatacija mineralnih sirovina; hidrotehnički zahvati i melioracija zemljišta; prenamjena zemljišta; izgradnja golf igrališta; postavljanje antenskih stupova; onečišćenje nadzemlja i podzemlja; unošenje stranih (alohtonih) vrsta.

Elemente krajobraza u zaštićenim područjima, ali i ostalim krajobrazno vrijednim područjima, treba štiti u cijelosti, pri čemu posebno mjesto zauzimaju raznovrsni ekološki sustavi i stanišni tipovi, u kombinaciji s elementima ruralnog krajobraza, formiranim u uvjetima lokalnih tradicija korištenja prostora u različitim gospodarskim i povijesnim okolnostima. U planiranju je potrebno provoditi interdisciplinarna istraživanja temeljena na vrednovanju svih krajobraznih sastavnica, naročito prirodnih i kulturno-povijesnih vrijednosti unutar granica obuhvata plana. Uređenje postojećih i širenje građevinskih područja planirati na način da se očuvaju postojeće krajobrazne vrijednosti. U planiranju vodnogospodarskih zahvata treba voditi računa o krajobrazu i vodama kao krajobraznom elementu.

Za sve eventualne zahvate na zaštićenom spomeniku prirode potrebno je ishoditi uvjete zaštite prirode nadležnog tijela.

Mjere zaštite i uređenja temelje se na odrednicama:

- zadržati postojeći prostorni odnos prirodnih zajednica šuma, vodotoka, livada, vlažnih staništa u odnosu na poljodjelske površine oranica, voćnjaka, vinograda i manjih površina vrtova,
- prema mogućnostima i načinu gospodarenja obnoviti nekadašnje površine livada koje nestaju zbog širenja izgradnje ili zbog promjene načina života u prigradskim selima i naseljima,
- izraditi detaljnu valorizaciju bioloških, geoloških, kulturnih i estetskih svojstava svakoga pojedinog krajolika,
- kartirati prirodne i kultivirane biocenoze krajobraza i istaknuti specifičnost u odnosu na biljne zajednice, floru i faunu,

- prilikom uređivanja korita vodotoka očuvati prirodne tokove s pratećom vegetacijom,
- spriječiti daljnje onečišćenje medvedničkih vodotokova od otpadnih i fekalnih voda izgradnjom kanalizacijske mreže,
- očuvanje karakterističnih i vrijednih vizura,
- objekti se mogu graditi i dograđivati samo unutar građevinskog područja, nova izgradnja ne smije prelaziti karakteristične gabarite naselja, odnosno njegove povijesne strukture,
- treba izbjegavati unošenje volumena, oblika i građevinskog materijala koji nisu primjereni ambijentu i tradiciji gradnje,
- nova izgradnja i sadržaji svojim volumenom i funkcijom ne smiju utjecati na degradaciju i zagađenje krajobraza tako da mijenjaju njegova obilježja zbog kojih je zaštićen,
- udoline potoka treba očuvati u cijelosti s maksimalnom zaštitom od izgradnje,
- mogućnosti izgradnje u zaštićenom krajoliku treba prethoditi izrada krajobrazne studije.

SPOMENIK PARKOVNE ARHITEKTURE

Spomenik parkovne arhitekture je umjetno oblikovani prostor (perivoj, botanički vrt, arboretum, gradski park, drvoređ, skupina i pojedinačno stablo) koji ima estetsku, stilsku, umjetničku, kulturno-povijesnu, i odgojno-obrazovnu vrijednost.

Na spomeniku parkovne arhitekture dopušteni su zahvati i djelatnosti kojima se ne narušavaju vrijednosti zbog kojih je zaštićen.

Temeljni kriteriji za zaštitu i utvrđivanje spomeničkih vrijednosti pojedinog objekta parkovne arhitekture su očuvanost objekta, povijesno-stilska prepoznatljivost, cjelovitost i izvornost povijesnog prostora vrta, perivoja, parka, drvoreda ili kojega drugog oblika parkovnog oblikovanja, estetska očuvanost i vrijeme nastanka.

Temeljni cilj i zadatak evidentiranja objekata parkovne arhitekture je da se zaštite i očuvaju autentični prostori kao dokaz razvoja parkovne misli kroz razna povijesna razdoblja i događanja. Parkovno oblikovani prostori su integralna cjelina sa spomenicima arhitekture i dio su kulturno povijesne baštine.

Mjere zaštite i uređenja:

- zaštićene parkove i botaničke vrtove treba redovito održavati i po potrebi obnavljati sukladno povijesnoj matrici, odnosno smjernicama usklađenosti očuvanja bioloških komponenti i prostornog rasporeda elemenata parkovne arhitekture;
- uzgojno-sanitarnim zahvatima dendrofloru treba održavati u povoljnom stanju vitaliteta. Za pojedina stabla ovisno o njihovom stanju preporučljivo je izraditi studije vitaliteta kojima će se utvrditi detaljnije smjernice njihova očuvanja;
- povijesne perivoje, vrtove, drvorede, groblja treba

očuvati u cijelosti, a dopušteni su samo oni zahvati koji ne narušavaju i ne mijenjaju njihove estetske, kulturno-povijesne vrijednosti;

- perivoji, parkovi, vrtovi i dr. ne mogu se smanjivati niti prenamijeniti za druge potrebe;
- obnova spomenika parkovne arhitekture temelji se na povijesnoj matrici, izvornim biljnim vrstama drveća i grmlja na temelju prethodno izrađene povijesne studije, koja će odrediti metode obnove parka, perivoja, vrta;
- nužno je ukloniti sve sadržaje koju su interpolirani unutar parkovne površine, a narušavaju povijesnu kompoziciju prostora.

Za sve eventualne zahvate potrebno je ishoditi uvjete zaštite prirode nadležnog tijela.

STROGO ZAŠTIĆENE VRSTE

Strogo zaštićene vrste su zavičajne divlje vrste koje su ugrožene ili su usko rasprostranjeni endemi ili divlje vrste za koje je takav način zaštite propisan propisima Europske unije kojima se uređuje očuvanje divljih biljnih i životinjskih vrsta ili međunarodnim ugovorima kojih je Republika Hrvatska stranka.

Zabranjeno je branje, rezanje, sječa, iskopavanje, sakupljanje ili uništavanje jedinki strogo zaštićenih biljaka, gljiva, lišajeva i algi iz prirode u njihovu prirodnom području rasprostranjenosti.

Uz očuvanje temeljnih vrijednosti zaštićenih područja i očuvanje ciljnih vrsta i staništa područja ekološke mreže od eventualne ugroze zbog neprikladne namjene na tim prostorima (i u njihovoj kontaktnoj zoni), važno je očuvati i nalazišta ugroženih i strogo zaštićenih vrsta flore.

Za sve eventualne zahvate potrebno je ishoditi uvjete zaštite prirode nadležnog tijela.

Na području obuhvata Generalnoga urbanističkog plana grada Zagreba su sljedeća evidentirana i potvrđena nalazišta strogo zaštićenih vrsta flore, proglašanih Pravilnikom o strogo zaštićenim vrstama (Narodne novine br. 144/2013), te se nalaze u Crvenoj knjizi vaskularne flore Hrvatske (Ministarstvo kulture, Državni zavod za zaštitu prirode 2005.): Blato (Sveučilišna bolnica u izgradnji), Maksimir, Jarun, Savica, Bizek, Borčec, Miroševac - Cesari, Markuševčka Dubrava, Slanovec - Mihovići.

EKOLOŠKA MREŽA

Ekološka mreža Republike Hrvatske proglašena je Uredbom o ekološkoj mreži, te predstavlja područja ekološke mreže Europske unije Natura 2000.

Natura 2000 je ekološka mreža sastavljena od područja važnih za očuvanje ugroženih vrsta i stanišnih tipova Europske unije. Njezin cilj je doprinijeti očuvanju povoljnog stanja više od tisuću ugroženih i rijetkih vrsta te oko 230 prirodnih i poluprirodnih stanišnih tipova.

Ekološku mrežu RH (mrežu Natura 2000) prema Uredbi o ekološkoj mreži čine područja očuvanja značaj-

na za ptice - POP i područja očuvanja značajna za vrste i stanišne tipove - POVS.

Mjere zaštite:

Za sve planove, programe i zahvate koji mogu imati značajan negativan utjecaj na ciljne vrste i staništa te cjelovitost područja ekološke mreže, potrebno je provesti postupak ocjene prihvatljivosti za ekološku mrežu. Od zahvata koji mogu imati negativan utjecaj na područja ekološke mreže posebice treba izdvojiti eventualno planirane radove regulacije vodotoka, hidroelektrane, biopliniska postrojenja, centre za gospodarenje otpadom, intenzivno širenje i/ili formiranje novih građevinskih područja, obuhvatne infrastrukturne projekte/koridore, hidrotehničke i melioracijske zahvate, golf igrališta i razvoj turističkih zona.”

Članak 56.

Iznad članka 88. dodaje se podnaslov koji glasi:

“9.1.2. Dijelovi prirode preporučeni za zaštitu (B)”

Članak 57.

Članak 88. mijenja se i glasi:

“U prostoru su evidentirana prirodna područja koja po svojim biološkim, ekološkim, estetskim, stilskim te umjetničkim i kulturno-povijesnim odlikama predstavljaju kvalitetu za zaštitu. Navedena područja preporučuju se za zaštitu u kategorijama: značajnog krajobraza, park-šuma i spomenika parkovne arhitekture.

KRAJOBRAZ (ZNAČAJNI KRAJOBRAZ)

- dolina potoka Branovec s vinogradima sjeverno od Oporovca i Novoselca,
- dolina potoka Ribnjak i Okrugljak;

ŠUMA (PARK-ŠUMA)

- Jelenovac - Vrhovec,
- park-šume centra,
- Tuškanac - Dubravkin put - Cmrok,
- Zelengaj, Kraljevec, Pantovčak, Prekrižje;

PARKOVNA ARHITEKTURA (SPOMENIK PARKOVNE ARHITEKTURE)

- park Grič,
- Strossmayerovo šetalšte,
- Ul. M. Jandrića 21, perivoj crkve sv. Franje Ksaverskog,
- Laščinska cesta 77, vrt Očić,
- Trg maršala Tita,
- Trg I., A. i V. Mažuranića,
- Trg Marka Marulića,
- Trg Ante Starčevića,
- groblje Mirogaj s krematorijem.

PARK-ŠUME

Park-šuma je prirodna ili sađena šuma veće pejzažne vrijednosti, a namijenjena je odmoru i rekreaciji. U park-šumi dopuštene su samo radnje i mjere potrebne za održavanje i uređenje, tj. radovi koji su u skladu s njenom namjenom.

Park-šume su logičan slijed prirodnih šumskih zajednica koje se rasprostiru na odgovarajućim staništima i, što je vrlo važno, one su prirodne klimatogene zajednice koje trebaju imati poseban postupak i zaštitu.

Zagrebačke park-šume sastoje se od više šumskih zajednica. Najrasprostranjenija je šuma hrasta kitnjaka s običnim grabom. Tu šumu nalazimo u svim park-šumama priobalja od Podsuseda do Sesveta. U nešto višim položajima hrastu kitnjaku i običnome grabu pridružuje se obična bukva tvoreći submontansku šumu s trepavičastim šašem. U zagrebačkoj nizini nalazimo u park-šumama šumu hrasta lužnjaka i običnog graba te šumu hrasta lužnjaka i velike žutilovke dok uz Savu nalazimo šumu vrba i topola.

Park-šume svojim položajem i izgledom zadovoljavaju naziv općekorisne funkcije svrstane u ekološke (zaštitne) i društvene (socijalne) funkcije. Ekološke funkcije šuma možemo diferencirati na hidrološke, protuerozijske, klimatske, protuimisijske, vjetrobrane i za zaštitu prometnica, kao i šume različitih izvora zaštite. Ekološku funkciju ima šuma integriranih zaštitnih funkcija, koja zbog toga stječe veću vrijednost sa socijalnog stajališta jer je značajno ekološko uporište koje uvjetuje stabilnost prostora.

Društvene (socijalne) funkcije diferenciraju se na turističke, estetske, rekreacijske i zdravstvene.

Estetska funkcija šuma uvjetuje u krajoliku sklad i ljepotu. Ta funkcija dolazi najviše do izražaja u urbanim zonama, tj. samim naseljima ili neposredno u njihovu okruženju. Rekreacijska funkcija šume je veća što je bliža urbanim zonama jer je pristupačnija te je i njezina upotrebnost veća.

S obzirom na zagađenja neposrednog okoliša u urbanim zonama, sve je veći broj stanovnika, koji rekreativno boravi u šumskim kompleksima. Stoga je potrebno njihovo uređenje provoditi u skladu s njenom namjenom. To se ponajprije odnosi na uređenje staza i putova, livadnih površina, izgradnju vidikovaca, paviljona, natkrivenih mjesta za odmor i dr.

Općekorisne funkcije šume ne mogu se osigurati konzervacijom zatečenog stanja, nego održavanjem trajne dinamike ravnoteže prirodnih šumskih ekosistema.

S obzirom na iznimnu važnost takvih šuma, koje su utkane u sve dijelove grada, značajni su prirodni resursi, koji zahtijevaju poseban i intenzivniji tretman u vezi sa zahvatima njege, obnove i održavanja.

Park-šumama upravlja javna ustanova. Javna ustanova donosi plan upravljanja koji se provodi godišnjim programom zaštite, očuvanja, korištenja i promicanja zašti-

ćenog područja. Pravilnikom o unutarnjem redu poblizje se uređuju pitanja i propisuju mjere zaštite, očuvanja, unapređenja i korištenja.

Mjere zaštite i uređenja

- u park-šumama dopušteni su samo oni zahvati i radnje svrha kojih je njezino održavanje i uređenje. Radovi njege park-šuma mogu se podijeliti u ove faze: radovi s tlom radi poboljšanja edafskih uvjeta postojećem i budućem mladom naraštaju (rahljenje tla, uništavanje korova, odvodnja i dr.);
- zaštita mlade sastojine od različitih štetočina (biljaka, životinja, mikroorganizama i dr.) i nepovoljnih ekoloških čimbenika (mraz, žega, suša i dr.); njega podmlatka nakon dovršenih sječa; njega sastojina čišćenjem; njega sastojina proredom, ostali zahvati koji povećavaju estetsku i proizvodnu vrijednost stabala i sastojina u park-šumi (rezanje grana, oblikovanje krošnja, podsađivanje i dr.);
- izraditi fitocenološku kartu i Program gospodarenja s posebnom namjenom za šumske površine predviđene za zaštitu. To se odnosi uglavnom na privatne šume, dok za šume u državnom vlasništvu postoji Šumskogospodarska osnova u skladu sa Zakonom o šumama;
- šume ne mogu imati druge namjene nego se trebaju očuvati u sadašnjim površinama, stoga treba izraditi kartu šumskih površina te predvidjeti i širenje šuma na ogoljelim šumskim površinama i na izvornim šumskim staništima;
- nije dopuštena izgradnja na potencijalnim šumskim površinama i u šumi;
- cilj i smjernice gospodarenja određuju se u skladu s namjenom, a to je ponajprije odmor i rekreacija;
- ophodnju treba poistovjetiti s fiziološkom zrelošću stabala;
- čuvati prirodni integritet šume i poduzimati mjere njege za održavanje zdravstvenog stanja šumskih sastojina (čišćenje i pravilan uzgoj podmlatka);
- degradirane dijelove šume treba obnoviti zadovoljavajući estetske uvjete;
- rubne zone park-šume u blizini naselja treba očistiti od različitog otpada;
- na pojedinim mjestima gdje je slaba zastupljenost podmlatka i prizemnog rašća, potrebno je obavljati uzgojne zahvate na pomlađivanju šume;
- urediti putove i staze te opremiti parkovnim elementima;
- spriječiti svako daljnje širenje izgradnje unutar šumskih površina;
- čuvati i zaštititi rubne kontaktne dijelove šumskih površina prema površinama druge namjene.

Postupak zaštite prirodnih područja preporučenih za zaštitu koja se sada štite i mjerama Generalnoga urbanističkog plana, temelji se na stručnoj podlozi kojom se utvrđuju vrijednosti područja i način upravljanja tim područjem, sukladno posebnim propisima.

Evidentirane prirodne vrijednosti imaju neospornu vrijednost koju treba i nadalje čuvati osmišljenom i racionalnom namjenom prostora. Navedene prirodne vrijednosti, do donošenja zaštite, potrebno je i nadalje štiti mjerama GUP-a, osobito gdje su narušene estetske i prirodne osobitosti krajobraza, a radi sprečavanja neracionalnog korištenja prirodnih resursa.

Osnova za očuvanje evidentiranih prirodnih vrijednosti u obuhvatu Generalnoga urbanističkog plana grada Zagreba proizlazi iz Zakona o potvrđivanju Konvencije o europskim krajobrazima te Konvencije o biološkoj raznolikosti.

Temeljni ciljevi Konvencije su očuvanje i unapređenje postojeće biološke i krajobrazne raznolikosti te razumno korištenje prirodnih dobara na načelima održivosti. Zaštita i očuvanje postojećih krajobraznih i prirodnih vrijednosti Grada Zagreba provode se na temelju Zakona o zaštiti prirode i mjerama GUP-a.”

Članak 58.

Iznad članka 89. dodaje se podnaslov koji glasi:

“9.1.3. Dijelovi prirode koji se štite samo mjerama GUP-a (C)”

Članak 59.

U članku 89. oznaka: “C” briše se, a iza riječi: “štiti” dodaje se riječ: “samo”.

Članak 60.

U članku 90. stavku 1. iza riječi: “dobra” dodaju se riječi: “i dijelova prirode kao integralnog dijela kulturnih dobara”.

Iza stavka 1. dodaje se novi stavak 2. koji glasi:

“Valorizacijom prostora evidentirana su veća prirodna područja koja po svojim prostornim, biološkim, ekološkim, estetskim i kulturno-povijesnim odlikama predstavljaju najvrjednije zelenilo unutar cjelina nepokretnih kulturnih dobara. To su prvenstveno gradske park-šume, vrijedni krajolici te parkovna arhitektura grada.”

Dosadašnji stavci od 2. do 5. postaju stavci od 3. do 6.

Članak 61.

U članku 91. stavku 5. riječ: “Zaštićena” zamjenjuje se riječju: “Evidentirana”.

U stavku 8. riječ: “Zaštićeni” zamjenjuje se riječju: “Evidentirani”.

Članak 62.

Članak 92. mijenja se i glasi:

“Ovim su planom obuhvaćene zaštićene povijesne graditeljske cjeline na području Plana: zaštićena Povijesna

urbana cjelina Grad Zagreb te zaštićene povijesne graditeljske cjeline gradskih i seoskih naselja.

U postupku zaštite povijesnih graditeljskih cjelina provedena je valorizacija po principu očuvanosti i vrijednosti prostorne i graditeljske strukture te zoniranje područja kulturnog dobra na zone zaštite 'A' i 'B'.

Mjere zaštite povijesnih graditeljskih cjelina s ucrtanim prostornim međama kulturnog dobra i utvrđenim zonama zaštite 'A' i 'B', prikazane su na kartografskom prikazu 4d) Nepokretna kulturna dobra.

Zona zaštite 'A'

Potpuna konzervatorska zaštita odnosi se na povijesnu graditeljsku cjelinu ili njezine dijelove koja sadrži iznimno dobro očuvane i osobito vrijedne povijesne strukture. Sustavom mjera zaštite u ovoj zoni utvrđuju se mjere cjelovite zaštite i očuvanja svih kulturno-povijesnih vrijednosti uz najveće moguće poštivanje tradicije, namjene i sadržaja prostora. Na području ove zone strogo se kontrolira unošenje novih struktura i sadržaja neprikladnih sačuvanim kulturno-povijesnim vrijednostima. Prilagođavanje postojećih povijesnih funkcija i sadržaja suvremenim potrebama može se prihvatiti uz minimalne intervencije u povijesne strukture. Prihvatljive su metode konzervacije, sanacije, restauracije, konzervatorske rekonstrukcije i prezentacije.

Zona zaštite 'B'

Djelomična konzervatorska zaštita odnosi se na dijelove povijesne graditeljske cjeline koja sadrži vrijedne elemente povijesnih struktura različitog stupnja očuvanosti. Sustavom mjera zaštite u ovoj zoni, utvrđuju se zaštita i očuvanje osnovnih elementa povijesno-planske matrice i karakterističnih skupina građevina, pojedinih građevina i drugih, za ukupnost određene povijesne graditeljske cjeline važnih vrijednosti, a prije svega oblika građevine i sklopova, gabarita i povijesnih sadržaja. Na području ove zone dopuštaju se intervencije u smislu prilagođavanja funkcija i sadržaja suvremenim potrebama, ali bez bitnih izmjena sačuvanih elemenata povijesnih struktura. Prihvatljive su metode konzervacije, sanacije, rekonstrukcije, interpolacije, rekonstrukcije i integracije radi povezivanja povijesnih s novim strukturama i sadržajima, koji proizlaze iz suvremenih potreba.

Inventarizacija i kategorizacija građevinskog fonda na području povijesnih graditeljskih cjelina

Valorizacija građevnog fonda unutar zaštićenih povijesnih cjelina provodi se radi očuvanja građevina kao predmeta zaštite, koji prezentira prepoznatljivi povijesni identitet sredine, te da se primjenom odgovarajućih mjera zaštite i konzervatorskih propozicija stvore pretpostavke za optimalnu spomeničku prezentaciju kako same građevine tako i zaštićene prostorne cjeline.

Kao osnovno načelo utvrđeno je da je svaka povijesna građevina jedan od glavnih i bitnih elemenata u strukturi povijesnog prostora i nositelj njegovih specifičnih obilježja, čuvar i prezentant njegovih povijesnih karakteristika i

ambijentalnih osobitosti, odnosno dokumentira i upotpunjuje povijesnu matricu grada.

Radi zaštite i očuvanja sveukupnih kulturno-povijesnih vrijednosti, povijesne matrice i identiteta prostora te povijesnih građevina, unutar zaštićenih povijesnih cjelina da bi se stvorili uvjeti za obnovu i afirmaciju tih vrijednosti, utvrđuje se:

Kategorizacija građevnog fonda:

Kategorija Z/A

Povijesne građevine koje su pojedinačno zaštićena kulturna dobra i građevine za koje će se provesti postupak utvrđivanja svojstva pojedinačnoga kulturnog dobra.

Kategorija B0

Povijesne građevine visoke arhitektonske kvalitete i stupnja očuvanosti izvornih obilježja, a koje u bitnome određuju povijesnu fizionomiju i sliku, te ambijentalne karakteristike neposredne okoline i grada u cjelini.

Kategorija B1

Povijesne građevine određene arhitektonske kvalitete i stupnja očuvanosti izvornih obilježja; građevine koje utječu na povijesnu fizionomiju ili ambijentalnost predjela i interpolacije novijeg vremena koje su slijedile mjerilo i arhitektonsko-tipološke osobitosti pripadajuće sredine.

Kategorija B2

Povijesne građevine djelomičnog stupnja očuvanosti i izraženosti izvornih obilježja; građevine određenoga povijesnog sloja gradnje koje u određenoj mjeri upotpunjuju povijesnu fizionomiju prostora i tvore segmente specifične ambijentalnosti; građevine bez osobitih arhitektonskih vrijednosti.

Kategorija C

Povijesne građevine kojima su bitno izmijenjena izvorna obilježja, bez osobitih su arhitektonsko-graditeljskih obilježja i vrijednosti, kasnije gradnje i dogradnje, odnosno gradnja koja ne posjeduje ambijentalno ili funkcionalno značenje u povijesnoj strukturi (Donjeg grada) i koja nije formativna komponenta cjeline.

Kategorija D

Recentna produkcija koja ne podliježe konzervatorskom vrednovanju - građevine sagrađene od 70-ih godina 20. stoljeća.

Detaljne mjere zaštite provedene kategorizacije povijesnih građevina unutar zaštićenih povijesnih graditeljskih cjelina sadržane su u konzervatorskoj podlozi koja je sastavni dio Elaborata Plana.

Kategorizacija građevnog fonda povijesnih građevina unutar zaštićenih povijesnih graditeljskih cjelina sustavno će se ugrađivati u konzervatorsku podlogu.

2.a. Povijesna urbana cjelina Grad Zagreb

Povijesnu urbanu cjelinu Grad Zagreb kao kulturno dobro karakterizira povijesna slojevitost i različitost morfoloških, tipoloških, prostornih i ambijentalnih obilježja pojedinih predjela te različitost stupnja vrijednosti i očuvanosti povijesne strukture.

Na području kulturnog dobra Povijesne urbane cjeline Grad Zagreb posebnu vrijednost predstavljaju park-šume Jelenovac i Vrhovec te park-šume centra: Tuškanac - Dubravkin put - Cmrok, Zelengaj, Kraljevec, Pantovčak i Prekrižje.

S obzirom na navedena obilježja zonirana je Povijesna urbana cjelina Grad Zagreb te su određeni sustavi zaštite:

'A'- Područje izuzetno dobro očuvane i osobito vrijedne povijesne strukture

Primjenjuje se na prostorne i građevne strukture izraženih urbanističko-arhitektonskih, kulturno-povijesnih, pejzažnih ili ambijentalnih vrijednosti, naglašenog značenja za sliku grada, te s građevnom supstancom visoke spomeničke vrijednosti, koja kao graditeljsko nasljeđe Zagreba definira njegovu povijesnu urbanu matricu.

Ovim sustavom zaštite obuhvaćeni su:

- povijesna jezgra Gornjeg grada i Kaptola s povijesnim podgrađima i središnjim gradskim trgom, područje Nova Ves - Medvedgradska, područje Donjeg grada planirano i pretežno dovršeno do kraja 19. st., područja planske rezidencijalne izgradnje na podsljemenskom pobježju nastala krajem 19. stoljeća te između dvaju svjetskih ratova, područja nastala širenjem grada na istok krajem 19. i početkom 20. stoljeća te između dvaju svjetskih ratova, prostorna cjelina središnjega gradskog groblja Mirogoj te prostorna cjelina Predsjednički dvori - vila Weiss.

Ovoj zoni odgovara režim potpune konzervatorske zaštite povijesne urbane strukture, pejzažnih obilježja te pojedinačnih građevina, unutar koje je potrebno očuvati sva bitna obilježja prostorne i građevne strukture, određene topografijom, povijesnom građevnom supstancom te raznolikošću namjena i sadržaja.

Zaštitu koja proizlazi iz spomeničkih svojstava povijesne urbane strukture, pejzažnih i ambijentalnih vrijednosti, te pojedinačno zaštićenih kulturnih dobara, potrebno je provoditi cjelovito, što podrazumijeva očuvanje i obnovu izvornih karakteristika, uklanjanje uzroka i posljedica ugroženosti te osiguranje optimalne spomeničke prezentacije kulturnog dobra.

Opći uvjeti zaštite:

- sanacija i održavanje u povijesnom kontinuitetu očuvane urbane matrice, mjerila i slike naselja, povijesne graditeljske strukture, posebno vrijednih objekata i poteza te postojeće očuvane povijesne parcelacije;
- sanacija i održavanje svake zgrade koja je sačuvala izvorna graditeljska obilježja;
- održavanje i uređivanje neizgrađenih površina i pripadajuće urbane opreme, vodeći računa o njezi-

nim autentičnim elementima kao što su javna rasvjeta, zelenilo i hortikultura rješenja, oblikovanje i opremanje parkovnih površina, uređivanje parcela te predvrtova i karakterističnih ograda;

- svu parkovnu arhitekturu odnosno parkovne površine, drvorede, grupacije stabala, solitere, vrtove i druge oblike hortikulturnog oblikovanja treba očuvati u cjelosti, a na njima su dozvoljeni samo oni zahvati koji ne narušavaju i ne mijenjaju njihove estetske i kulturno-povijesne vrijednosti;
- parkovna arhitektura ne može se smanjivati niti prenamijeniti za druge potrebe;
- u park-šumama dozvoljeni su samo oni zahvati i radnje čija je svrha njihovo održavanje i uređenje, a cilj i smjernice gospodarenja određuju se u skladu s namjenom, koja prvenstveno služi za odmor i rekreaciju;
- unutar granica park-šuma nije dozvoljena izgradnja i šume se ne mogu prenamijeniti za druge namjene te se iste trebaju očuvati u sadašnjim površinama;
- sprječavanje nadogradnje ili dogradnje pojedinih zgrada ili pak neprimjerenih adaptacija kojima se bitno mijenja izvorna arhitektonska zamisao;
- očuvanje karakterističnih rješenja krovova i sprječavanje bitnih promjena gabarita i oblikovanja, jer su dio autentičnoga arhitektonskog rješenja i mjerodavni kao peta fasada u karakterističnoj slici naselja;
- postojeću kvalitetnu gradnju u dvorištu bloka ili parcele, koja je izgrađena sukladno ranijim propisima, moguće je zadržati, a principom postupnosti treba omogućiti odgovarajuću rekonstrukciju i uklanjanje degradirajućih elemenata i sadržaja;
- nije dopuštena ugradnja graditeljskih elemenata i opreme koja nije u skladu s autentičnim elementima gradnje;
- u naseljima ili dijelovima naselja, kao i u potezima koji su zatečeni kao devastirani ili nedovršeni, moguća je interpolacija i gradnja zamjenskih objekata, uz poštivanje mjerila i ostalih lokalnih uvjeta te uz prethodnu valorizaciju lokacije;
- za novu gradnju kao i za uređivanje gradskih trgova, preporuča se provedba javnog natječaja;
- za sve zahvate potrebno je ishoditi posebne uvjete i prethodno odobrenje nadležnog tijela za zaštitu kulturnih dobara,
- za sve kompleksne zahvate uređenja pojedinih blokova na području Donjeg grada kojima se bitno mijenja njihova postojeća prostorna i građevinska struktura/morfologija bloka potrebno je izraditi urbanistički plan uređenja.

Za sve kompleksne zahvate uređenja na području zone "A" Povijesne urbane cjeline Grad Zagreb kojima se bitno mijenja prostorna i građevinska struktura/morfologija potrebno je izraditi detaljne konzervatorske propozicije i studije bloka.

Posebni uvjeti zaštite za područje 1. GORNJI GRAD I KAPTOL, prema grafičkom prikazu:

Na području povijesnoga gradskog središta kao potpuno morfološki i strukturalno definiranom prostoru, svi zahvati u prostoru i graditeljskoj strukturi uvjetovani su obvezom poštivanja očuvanih vrijednosti i uklapanja u takav povijesno uvjetovani ambijent;

- obveza očuvanja i sanacije pojedinačnih kulturnih dobara,
- obveza očuvanja, obnove i sanacije objekata povijesne graditeljske strukture koja je po svojim arhitektonsko-oblikovnim, graditeljskim, kulturno-povijesnim, morfološkim i tipološkim obilježjima, povijesni sloj izgradnje kao nositelj i prezentant povijesnih obilježja i ambijentalnih osobitosti, te u bitnome određuje fizionomiju prostora,
- nije dopušteno uklanjanje pojedinačnih kulturnih dobara, kao i građevina koje su po svojim arhitektonsko-oblikovnim, graditeljskim, kulturno-povijesnim, morfološkim i tipološkim obilježjima, povijesni sloj gradnje vrijedan očuvanja kao nositelj i prezentant prostornih obilježja i ambijentalnih osobitosti te u bitnome određuje fizionomiju prostora,
- iznimno, takav je zahvat moguć isključivo prema uvjetima iz članka 64. Zakona o zaštiti i očuvanju kulturnih dobara te uz detaljnu valorizaciju arhitektonsko-oblikovnih i graditeljskih obilježja građevine,
- mogućnost izgradnje novih objekata kao interpolacija u definiranome povijesnom tkivu, odnosno mogućnost zamjenske gradnje, uz očuvanje karakteristične povijesne parcelacije, ograničena je isključivo na minimalan broj lokacija za koje se detaljnijom konzervatorskom obradom utvrdi mogućnost uklanjanja postojeće graditeljske strukture koja ne posjeduje spomeničku, kulturno-povijesnu, ambijentalnu i graditeljsku vrijednost; odnosno ne posjeduje obilježja graditeljske strukture vrijedne očuvanja kao povijesnog sloja izgradnje koji upotpunjuje povijesnu fizionomiju prostora ili tvori segmente specifične ambijentalnosti, s obzirom na arhitektonske, građevinske, graditeljsko-tipološke karakteristike, značajne povijesne funkcije i namjene,
- nova odnosno zamjenska izgradnja, treba u svim elementima - morfološki, mjerilom i gabaritima biti u skladu s povijesnim i ambijentalnim obilježjima lokacije i kvalitetno arhitektonsko ostvarenje, a nije dopuštena gradnja za namjene koje zahtijevaju intenzivan promet vozila,
- za novu izgradnju potrebno je provesti javni natječaj, kojem treba prethoditi detaljnija konzervatorska obrada i arheološka istraživanja.

Rekonstrukcije, adaptacije i prenamjene tavana, karakterističnih etaža, prizemlja i podruma

- rekonstrukcije, adaptacije i prenamjene potrebno je provoditi radi sanacije, uređenja, afirmacije i optimalne prezentacije izvornih povijesnih, ambijentalnih, morfoloških i strukturalnih obilježja prostora i graditeljske strukture; mjerila i očuvane karakteristične povijesne parcelacije, uklanjanja degradirajućih elemenata sadržaja; maksimalnim očuvanjem izvorne stambene namjene; te uspostavom onih namjena koji doprinose revitalizaciji ambijenta; a prema specifičnim obilježjima svake pojedine lokacije,
- nisu dopuštene rekonstrukcije, dogradnje i nadogradnje, kao intervencije na povijesnoj graditeljskoj strukturi koja je nositelj karakteristične povijesne matrice, a kojima se bitno utječe i mijenjaju izvorna/postojeća kvalitetna graditeljska i oblikovna obilježja, mjerilo i gabariti,
- iznimno, ovi zahvati su mogući na pomoćnim objektima na parceli, rekonstrukcijom kojih i eventualno minimalnim povećanjem volumena se omogućava istovremeno uklanjanje ostale nekvalitetne izgradnje na parceli;
- Adaptacije tavana
 - na prostorima, potezima, ambijentima i karakterističnim povijesnim prospektima grada, posebno na povijesnim palačama na liniji bedema Gradeca, kaničkim kurijama na Kaptolu, kao i na zgradama koje svojim krovštem određuju sliku trga ili ulice, nisu dopuštene adaptacije i prenamjene kojima se bitno utječe na integritet povijesne strukture i mijenja izražajnost i izvornost krovne konstrukcije, te kontinuitet krovnih kosina s karakterističnom vrstom pokrova - crijepom, kao pete fasade grada,
 - adaptacija i prenamjena tavana u stambeni prostor, isključivo unutar postojećeg/izvornog gabarita, moguća je na građevinama koje po svojoj tipologiji (građanske i obrtničke kuće 18. i 19. st) tradicionalno koriste krovšta, uz uvjet da takav zahvat bude u funkciji procesa revitalizacije povijesne jezgre, poštuje osnovni tip i gabarit krovšta, te omogućiti građevinsku sanaciju i seizmičku zaštitu građevine,
- Adaptacije karakterističnih etaža
 - adaptacije su moguće u okvirima koji omogućavaju očuvanje izvornoga karakterističnoga tlocrtnog koncepta i konstrukcije, graditeljsko-oblikovnih i obrtničkih karakteristika i materijala interijera,
- Adaptacije prizemlja i podruma
 - nisu dopuštene adaptacije prizemlja u poslovne prostore namjena kojih nije primjerena spomeničkoj i ambijentalnoj vrijednosti prostora (skladišta, autolimarije, građevinske bravarije i sl.),
 - u uličnim i pomoćnim dvorišnim objektima moguće su adaptacije prizemlja i podruma u lokale namjena kojih je primjerena povijesnom gradskom središtu, uz uvjet da se očuvaju karakteristična izvorna graditeljska i oblikovna obilježja prostora (konstruk-

- cija, pročelje), uz primjenu materijala i oblikovnih elemenata koji korespondiraju s tradicijskim elementima gradnje i nemaju bitnog i trajnog utjecaja na integritet povijesne strukture i ambijentalne vrijednosti; isto se odnosi i na rješenje reklamnih natpisa,
- ulaze u te prostore osigurati iz veže, hodnika ili dvorišta pripadajućeg objekta, a izvedbom ulaza ne smiju se degradirati arhitektonsko-oblikovna i graditeljska obilježja građevine, posebno pročelja,
 - nije dopušteno rastvaranje uličnih pročelja kao i intervencije u plohu pločnika - pješačkih površina (usijecanja, gradnja pristupnog stubišta) radi izvedbe ulaza u te prostore,
 - u potpunosti treba očuvati i u maksimalnoj mjeri omogućiti prezentaciju izvornoga tradicijskoga konstruktivnog sustava - svodene konstrukcije,
 - obvezna dokumentacija za utvrđivanje posebnih uvjeta je arhitektonski snimak postojećeg stanja građevine ili dijela građevine na kojem se planira zahvat, s prikazima karakterističnih detalja, prijedlog zahvata te opis radova,
 - za rekonstrukcijske i sanacijske zahvate te adaptacije koje zadiru u konstruktivni sustav povijesnih građevina, posebno onih spomeničke vrijednosti, obvezna je provedba detaljnijih istražnih radova (konzervatorskih, restauratorskih, arheoloških) i statička ekspertiza građevinsko-konstruktivnog stanja i ugroženosti od vlage,
 - promet - radi prometnog rasterećenja prostora potrebno je maksimalno reducirati mogućnost parkiranja na javnim površinama, posebno tamo gdje je onemogućeno pješačko komuniciranje, oko glavnih povijesnih žarišta, reprezentativnih građevina i prostora koji su nositelji identiteta prostora.

Posebni uvjeti zaštite za područje 2. DONJI GRAD, prema grafičkom prikazu:

Na području povijesnoga gradskog središta kao potpuno morfološki i strukturalno definiranom prostoru, svi zahvati u prostoru i graditeljskoj strukturi uvjetovani su obvezom poštivanja i afirmacije vrijednosti prostora - elemenata urbanog koncepta i povijesne matrice, povijesne graditeljske strukture te uklapanja zahvata u takav povijesno uvjetovani ambijent.

Karakteristični elementi urbanog koncepta i povijesne matrice:

- obveza očuvanja karakteristične mreže komunikacija, trgova, trgova-parkova i perivoja, njihovih trasa, izvornog formata i fizionomije, nivelete, regulacijske i građevne linije, parterne i hortikulturne obrade, te svih elemenata vrijedne povijesne urbane opreme;
- obveza očuvanja prostornih i funkcionalnih žarišta i simbola kontinuiteta života te povijesne organizacije prostora;

- obveza očuvanja karakterističnih, do danas očuvanih, prostornih jedinica - insula i blokova, očuvanjem njihova formata, morfologije, dimenzije, građevne linije, karakteristične parcelacije i organizacije prostora, mjerila i dispozicije objekata, parternog uređenja slobodnih površina i kvalitetnog zelenila;
- zaštita karakterističnog mjerila - visine izgradnje, radi očuvanja homogenosti strukture i povijesne slike grada, posebno raznolikosti visina uličnih građevina, što pretpostavlja da se pri interpolacijama i rekonstrukcijama treba slijediti pretežito/karakteristično mjerilo područja odnosno ambijenata, te uklapanje u određeni povijesni ambijent tako da se održi čitljivost povijesne matrice;
- obveza očuvanja i sanacije pojedinačnih kulturnih dobara;
- obveza očuvanja, obnove i sanacije objekata povijesne graditeljske strukture koja je po svojim arhitektonsko-oblikovnim, graditeljskim, kulturno-povijesnim, morfološkim i tipološkim obilježjima, povijesni sloj izgradnje kao nositelj i prezentant povijesnih obilježja i ambijentalnih osobitosti te u bitnome određuje fizionomiju prostora;
- mogućnost rekonstrukcije i sanacije objekata koji nemaju navedena obilježja povijesne graditeljske strukture vrijedne očuvanja, radi povećanja kvalitete objekata i njihove uklopljenosti u povijesni ambijent;
- nije dopušteno uklanjanje pojedinačnih kulturnih dobara te građevina koje su po svojim arhitektonsko-oblikovnim, graditeljskim, kulturno-povijesnim, morfološkim i tipološkim obilježjima, povijesni sloj gradnje vrijedan očuvanja kao nositelj i prezentant prostornih obilježja i ambijentalnih osobitosti te u bitnome određuje fizionomiju prostora. Iznimno, takav zahvat moguć je isključivo prema uvjetima iz članka 64. Zakona o zaštiti i očuvanju kulturnih dobara te uz detaljnu valorizaciju arhitektonsko-oblikovnih i graditeljskih obilježja građevina;
- mogućnost i obveza uklanjanja objekata bez arhitektonskih vrijednosti i bez bitnoga ambijentalnog ili funkcionalnog značenja u povijesnoj strukturi Donjeg grada, odnosno koji predstavljaju izrazitu degradaciju povijesnih i ambijentalnih vrijednosti prostora.

Gradnja novih objekata

- nova odnosno zamjenska izgradnja, kao interpolacija u potezu definiranom povijesnom graditeljskom strukturom koja posjeduje spomenička obilježja, odnosno koja kao povijesni sloj izgradnje upotpunjuje povijesnu fizionomiju prostora ili tvori segmente specifične ambijentalnosti; treba u svim

elementima - morfološki, mjerilom i gabaritima biti u skladu s povijesnim i ambijentalnim obilježjima lokacije - uličnog poteza, odnosno bloka; i kvalitetno arhitektonsko ostvarenje;

- za novu gradnju, potrebno je provesti javni natječaj;
- na perimetru (obodu) bloka mogućnost gradnje novih objekata, odnosno zamjenske gradnje, određena je kao:
- mogućnost popunjenja neizgrađenih građevnih parcela,
- zamjena dotrajalih i nekvalitetnih građevina koje nemaju utjecaja na fizionomiju prostora, ili kao cjelovit rekonstrukcijski zahvat prostorne jedinice - bloka, radi povećanja njihove prostorne, graditeljske i sadržajne kvalitete; uz obvezu očuvanja postojeće i dovršenja karakteristične koncepcije, morfoloških i strukturalnih obilježja i mjerila bloka - poteza, poštivanja karakteristične zatečene parcelacije; te kao kvalitativni doprinos i afirmacija sveukupnih vrijednosti prostora;
- unutar prostora bloka, radi dovršenja nedefiniranih ili sređivanja degradiranih obilježja prostora ili zatečene graditeljske strukture, moguće je interpolirati nove građevine koje svojim volumenom, pozicijom i oblikovanjem, afirmiraju postojeće i stvaraju nove kvalitete, elemente uređenja i oblikovanja prostora; pri čemu ti volumeni svojim gabaritima i oblikovanjem ne smiju onemogućiti percepciju povijesnog ambijenta neposredne okoline i optimalnu spomeničku prezentaciju povijesne strukture;
- blokovi: Martićeva - Smičiklasova - Trg žrtava fašizma - Tomašićeva, blok Cesarčeva, Preradovičeva - Hebrangova - Gajeva - Berislavičeva, Žerjavičeva - Gunduličeva - Hebrangova - Preradovičeva - Trg P. Svačića, Ilica - Frankopanska - Dalmatinska - Meduličeva, Dalmatinska - Frankopanska - Prilaz G. Deželića - Meduličeva, Ilica - Kačićeva - Prilaz G. Deželića - Meduličeva, Klaičeva - Krajiška - Prilaz G. Deželića - Primorska, Ilica - Gunduličeva - Varšavska - Frankopanska, Ilica - Preobraženska - Trg P. Preradovičeva - Varšavska - Gunduličeva, Trg bana Jelačića - Praška - Teslina - Gajeva, Trg bana Jelačića - Petrinjska - Amruševa - Trg N. Š. Zrinskog - Praška, Frankopanska - Varšavska - Gunduličeva - Masarykova - Trg m. Tita, Gunduličeva - Varšavska - Trg P. Preradovičeva - Preradovičeva - Masarykova, Bogovičeva - Gajeva - Teslina - Preradovičeva, Teslina - Gajeva - Berislavičeva - Preradovičeva, Vlaška - Vončinina - Rubetičeva - Schloserove stube, određeni su za prioritetnu izradu detaljnih konzervatorskih propozicija i studija bloka.

Gradnja visokih objekata (viših od 9 etaža) nije dopuštena:

- na prostoru sjeverno od željezničke pruge, između Trga Francuske Republike na zapadu i Heinzelove

na istoku, uz iznimku prostora Bloka Badel, i bloka Kršnjavoga - Savska - Jukičeva, za koje će se parametri gradnje definirati konzervatorskim propozicijama za program natječaja, odnosno posebnim uvjetima;

- unutar prostornog koridora Središnje osi, između zgrade NSK i Trnjanske ulice, odnosno unutar vizurnih linija Most slobode, crkva sv. Marka i Most slobode, Katedrala;
- unutar prostornog koridora Savske ceste, odnosno između vizurnih pravaca Jadranski most, crkva Krista Kralja na Mirogoju, te Jadranski most i Ilički neboder;
- radi očuvanja i afirmacije urbane morfologije i matrice, isto se odnosi i na prostor uz Ulicu grada Vukovara unutar koridora definiranog postojećim građevinskim pravcima objekata Vukovarska 35 (arh. Galić), na sjeveru i Vukovarska 52 (arh. Fabris) na jugu;
- u preostalom prostoru omogućava se gradnja visokih objekata pozicioniranih, u pravilu, uvučeno od postojećih građevnih pravaca, s tim da je s obzirom na mogući utjecaj na okolnu izgradnju i vizure na središnji dio povijesne jezgre, pozicija, format i volumen takve izgradnje uvjetovan obvezom prethodne detaljnije analize svake pojedine lokacije.

Rekonstrukcije - adaptacije, nadogradnje i dogradnje na povijesnoj graditeljskoj strukturi

Rekonstrukcije - adaptacije

- Rekonstrukcije - adaptacije građevina potrebno je provoditi radi sanacije, uređenja i optimalne prezentacije izvornih povijesnih i ambijentalnih vrijednosti prostorne i graditeljske strukture; uklanjanja degradirajućih elemenata i sadržaja; maksimalnog očuvanja izvorne namjene; te uspostave onih namjena koji doprinose afirmaciji vrijednosti građevine i ambijenta.
- Adaptacije tavana
- na prostorima, potezima, ambijentima i karakterističnim povijesnim prospektima grada, na građevinama koje svojim krovštem određuju fizionomiju prostora, sliku trga ili ulice, te na pojedinačnim kulturnim dobrima, nisu dopuštene adaptacije i prenamjene kojima se bitno utječe na integritet povijesne strukture i mijenja izražajnost i izvornost krovne konstrukcije,
- na ostalim građevinama mogućnost adaptacije uvjetovana je obvezom očuvanja postojećeg/izvornog gabarita, tipa, konstruktivnih i oblikovnih elemenata krovišta, te omogućavanjem građevinske sanacije i seizmičke zaštite građevina.
- Adaptacije karakterističnih etaža
- adaptacije su moguće u okvirima koji omogućava-

ju očuvanje izvornoga karakterističnoga tlocrtnog koncepta i konstrukcije, graditeljsko-oblikovnih i obrtničkih karakteristika i materijala interijera.

- Adaptacije prizemlja i podruma
- nisu dopuštene adaptacije i prenamjene prizemlja i podruma u poslovne prostore namjena kojih nije primjerena spomeničkoj i ambijentalnoj vrijednosti prostora i graditeljske strukture (skladišta, autoli-marije, građevinske bravarije i sl.),
- u uličnim i dvorišnim građevinama moguće su adaptacije i prenamjene prizemlja i podruma u lokale namjena kojih je primjerena gradskom središtu, uz uvjet da se očuvaju karakteristična izvorna graditeljska i oblikovna obilježja prostora (konstrukcija, pročelje), te uz primjenu materijala i oblikovnih elemenata koji korespondiraju s tradicijskim elementima gradnje i nemaju bitnog i trajnog utjecaja na integritet povijesne strukture i ambijentalne vrijednosti; isto se odnosi i na rješene reklamnih natpisa,
- ulaze u te prostore osigurati iz veže, hodnika ili dvorišta pripadajućeg objekta, a izvedbom ulaza ne smiju se degradirati arhitektonsko-oblikovna i graditeljska obilježja građevine, posebno pročelja,
- nije dopušteno rastvaranje uličnih pročelja kao i intervencije u plohi pločnika - pješačkih površina (usijecanja, gradnja prilaznog stubišta i sl.) radi izvedbe ulaza u te prostore,
- u potpunosti treba očuvati i u maksimalnoj mjeri omogućiti prezentaciju izvornoga konstruktivnog sustava (svođene konstrukcije podruma i prizemlja).

Nadogradnje

- nisu dopuštene nadogradnje pojedinačnih kulturnih dobara i povijesne graditeljske strukture koja je po oblikovnoj dovršenosti, arhitektonskim, graditeljskim, kulturno-povijesnim, morfološkim i tipološkim obilježjima povijesni sloj izgradnje kao nositelj i prezentant povijesnih obilježja i ambijentalnih osobitosti te u bitnome određuje fizionomiju prostora,
- nadogradnje kao mogući oblik intervencije prihvatljive su na pojedinim nižim građevinama koje su uokvirene višom izgradnjom, a same ne posjeduju značajna i kvalitetna arhitektonsko-graditeljska obilježja određenoga povijesnog sloja izgradnje. U slučaju nadogradnje potrebno je ostvariti oblikovnu usklađenost nadograđene etaže s ukupnim volumenom objekta i ambijentalnim osobitostima predjela.

Dogradnje

- nisu dopuštene dogradnje kojima se bitno mijenja izvorna/zatečena koncepcija i definirani gabariti građevine,
- iznimno, dogradnja kao oblik intervencije moguća je na temelju detaljnog elaboriranja stanja i potreba

za očuvanje vitalnih funkcija građevine i kvalitete stanovanja.

Promet

- radi prometnog rasterećenja prostora potrebno je maksimalno reducirati mogućnost parkiranja na javnim površinama, posebno tamo gdje je onemogućeno pješačko komuniciranje, oko glavnih povijesnih žarišta, reprezentativnih građevina i prostora, koji su nositelji identiteta prostora.

Posebni uvjeti zaštite za 3. PODRUČJE PLANSKI REGULIRANE REZIDENCIJALNE IZGRADNJE DO POLOVICE 20. STOLJEĆA, prema grafičkom prikazu

- obveza očuvanja karakterističnih elemenata urbanog koncepta, povijesne matrice i fizionomije;
- obveza očuvanja karakterističnih morfoloških i strukturalnih prostornih obilježja, mjerila i tipologije gradnje, ambijentalnih i prirodnih vrijednosti predjela te prirodne konfiguracije terena;
- obveza očuvanja i sanacije pojedinačnih kulturnih dobara;
- obveza očuvanja, obnove i sanacije objekata povijesne graditeljske strukture koja je po svojim arhitektonsko-oblikovnim, graditeljskim, kulturno-povijesnim, morfološkim i tipološkim obilježjima, povijesni sloj izgradnje kao nositelj i prezentant specifičnih ambijentalnih osobitosti te u bitnome određuje fizionomiju prostora;
- mogućnost rekonstrukcije i sanacije objekata koji nemaju navedena obilježja povijesne graditeljske strukture vrijedne očuvanja, u svrhu povećanja kvalitete objekata i njihove uklopljenosti u povijesni ambijent;
- nije dopušteno uklanjanje pojedinačnih kulturnih dobara te građevina koje su po svojim arhitektonsko-oblikovnim, graditeljskim, kulturno-povijesnim, morfološkim i tipološkim obilježjima, povijesni sloj gradnje vrijedan očuvanja kao nositelj i prezentant prostornih obilježja i ambijentalnih osobitosti te u bitnome određuje fizionomiju prostora. Iznimno, takav zahvat moguć je isključivo prema uvjetima iz članka 64. Zakona o zaštiti i očuvanju kulturnih dobara te uz detaljnu valorizaciju arhitektonsko-oblikovnih i graditeljskih obilježja građevina;
- mogućnost uklanjanja objekata bez arhitektonskih vrijednosti i bez bitnoga ambijentalnog ili funkcionalnog značenja u povijesnoj strukturi predjela, odnosno koji izrazito degradiraju povijesne i ambijentalne vrijednosti prostora;
- nova ili zamjenska gradnja treba u svim elementima - morfološki, mjerilom, gabaritima i namjenom, biti u skladu s kulturno-povijesnim i ambijentalnim obilježjima lokacije, te kvalitetno arhitektonsko ostvarenje;

- pri izgradnji novih ili rekonstrukcije postojećih građevina objekata, radi očuvanja homogenosti i ambijentalnih vrijednosti predjela, potrebno je omogućiti uklapanje novog volumena u određeni povijesni ambijent tako da se održi čitljivost povijesne matrice, omogućiti oblikovanje hortikulturno uređenje slobodnih površina (predvrtova i vrtova) i očuvanje kvalitetnog zelenila; te sukladno tom maksimalno prilagodi način rješavanja prometa u mirovanju.

'B' - Područje različitog stupnja očuvanosti povijesne strukture

Primjenjuje se na dio Povijesne urbane cjeline Grad Zagreb, s vrijednom prostornom i građevnom strukturom te pretežno očuvanom kvalitetnom građevnom supstancom, odnosno gradske predjele unutar kojih su cjelovito zaokružene njegove temeljne prostorno-urbane i arhitektonsko-graditeljske karakteristike.

Ovim sustavom zaštite obuhvaćeni su:

- obodno područje Donjeg grada u granicama njegova planskog širenja na zapad, uključujući prostorne cjeline iličkih vojarni, te na istok između Petrove, Zvonimirove i Vrbaniceve ulice, s južne strane prostor do željezničke pruge, s vizurnim koridorima Savske ceste i 'Središnje osi', te sjeverni predjeli između Jelenovca, Pantovčaka, Prekrižja, Okrugljaka te predjel između Mlinova i Gračanske ceste.

Ovoj zoni odgovara režim zaštite osnovnih elemenata povijesne urbane strukture i pejzažnih vrijednosti te pojedinih skupina i pojedinačnih povijesnih građevina, unutar koje je potrebno očuvati sva bitna obilježja te strukture.

Mjere zaštite:

Za dijelove područja kulturnog dobra - Povijesna urbana cjelina Grad Zagreb, za koja je utvrđen sustav zaštite 'B', pri planiranju uređenja prostora, gradnje novih ili rekonstrukcije postojećih građevina, navedene mjere zaštite primjenjuju se adekvatno stupnju vrijednosti i očuvanosti prostorne i graditeljske strukture:

- potpuna zaštita odnosi se na očuvanje fizionomije, gabarita izgradnje, urbanih interijera i sl., uz mogućnost nužnog prilagođavanja postojeće supstance suvremenim potrebama;
- unutar prostornog koridora Savske ceste i 'Središnje osi' potpuna zaštita odnosi se na očuvanje glavnih ekspozicija, karakterističnih vizura i slike povijesne jezgre te sukladno tome određivanje gabarita nove gradnje;
- u slučaju zamjenske gradnje ili pojedinačne interpolacije, kao i rekonstrukcije postojećih zgrada, svi elementi relevantni za određivanje zahvata u prostoru - oblik i veličina građevinske parcele, namjena, veličina i oblikovanje građevine te njezin smještaj na parceli, uređenje parcele, način priklju-

čenja parcele i objekta na javnoprometnu površinu i komunalnu infrastrukturu - moraju se podrediti ograničenjima i obvezama koje proizlaze iz urbanističkih i arhitektonskih specifičnosti svakoga pojedinog naselja, odnosno lokalnim uvjetima;

- održavanje i uređivanje neizgrađenih površina i pripadajuće urbane opreme, vodeći računa o njezinim autentičnim elementima, kao što su javna rasvjeta, zelenilo i hortikulturna rješenja, oblikovanje i opremanje parkovnih površina, uređivanje parcela, te predvrtova i karakterističnih ograda;
- svu parkovnu arhitekturu, odnosno parkovne površine, drvorede, grupacije stabala, solitere, vrtove i druge oblike hortikulturnog oblikovanja treba očuvati u cijelosti, a na njima su dopušteni samo oni zahvati koji ne narušavaju i ne mijenjaju njihove estetske i kulturno-povijesne vrijednosti;
- parkovna arhitektura ne može se smanjivati niti prenamijeniti za druge potrebe;
- u park-šumama dopušteni su samo oni zahvati i radnje čija je svrha njihovo održavanje i uređenje, a cilj i smjernice gospodarenja određuju se u skladu s namjenom, koja prvenstveno služi za odmor i rekreaciju;
- unutar granica park-šuma nije dopuštena izgradnja i šume se ne mogu prenamijeniti za druge namjene te se iste trebaju očuvati u sadašnjim površinama;
- vrijedne krajolike potrebno je očuvati zadržavanjem njihova strukturnog karaktera što podrazumijeva očuvanje postojećega prostornog odnosa između neizgrađenog i izgrađenog te šumskih, livadnih površina i površina pod vinogradima, voćnjacima i oranicama;
- u vrijednim krajolicima nužno je očuvanje prirodnih vodotoka, prirodne topografije terena i karakteristične parcelacije koja u potpunosti respektira prirodne topografske uvjete;
- u vrijednim krajolicima nije dopušteno unošenje volumena, oblika i građevinske materijale koji nisu primjereni ambijentu i tradiciji građenja uz obavezu očuvanja karakterističnih obilježja krajolika i kvalitetnih vizura;
- za gradnju uličnih objekata te za uređivanje gradskih trgova preporuča se provedba javnog natječaja;
- za sve zahvate potrebno je ishoditi posebne uvjete i prethodno odobrenje nadležnog tijela za zaštitu kulturnih dobara;
- za sve kompleksne zahvate uređenja blokova: Blok 'Badel' (Vlaška - Šubićeva - Martićeva - Derenčinova), Bornina - Erdődyjeva - Branimirova - Domagojeva, Kršnjavoga - Kačićeva - Jukićeva, Vlaška - Vončinina - Jurkovićeva - Petretićev trg, blok 'Franck', kojima se bitno mijenja njihova postojeća prostorna i građevinska struktura/morfologija bloka, potrebno je izraditi urbanistički plan uređenja.

2.b. Gradska naselja

Zaštita gradskih naselja podrazumijeva očuvanje njihove autentičnosti i poštivanje izvornih urbanističko-arhitektonskih zamisli, te se moguće intervencije u njima ponajprije odnose na sanaciju i održavanje kako prostora u cjelini, tako i svake pojedine građevine, poštujući primijenjenu karakterističnu tehnologiju i građevinske materijale.

Zaštićena gradska naselja na području obuhvata Plana:

- Dio naselja - povijesna jezgra Podsuseda, Z-1529;
- Dio naselja - povijesna cjelina Cvjetno naselje, Z-1543;
- Dio naselja - povijesna cjelina naselja 'Željeznička kolonija', Z-1530.;
- Dio naselja 'Prva hrvatska štedionica' na Trešnjevci, Z-1542;
- Dio naselja - arhitektonski ansambl gradskih vila u Novakovoj ulici, Z-1544;
- 'Zelena potkova', urbanističko-arhitektonska i parkovna cjelina trgova, Z-1536.

Zaštićena gradska naselja su očuvanja vrijedne prepoznatljive prostorne urbanističko-arhitektonske cjeline, za koje su sukladno provedenoj valorizaciji prostora utvrđene zone zaštite 'A' i 'B'.

Zona zaštite 'A' - područje iznimno dobro očuvane i osobito vrijedne povijesne strukture

Zona zaštite 'A' valorizacijom je utvrđena za gradska naselja ili njihove dijelove izraženih urbanističko-arhitektonskih, kulturno-povijesnih, pejzažnih ili ambijentalnih vrijednosti, naglašenog značenja za užu i širu sliku grada, s očuvanom graditeljskom strukturom visoke spomeničke vrijednosti.

Na području zone zaštite 'A' primjenjuje se potpuna konzervatorska zaštita povijesne urbane strukture, prostornih i pejzažnih obilježja te pojedinačnih građevina.

Zona zaštite 'B' - područje različitog stupnja očuvanosti povijesne strukture

Zona zaštite 'B' valorizacijom je utvrđena za gradska naselja ili njihove dijelove s vrijednom prostornom i pretežno očuvanom kvalitetnom graditeljskom strukturom.

Na području zone zaštite 'B' primjenjuje se konzervatorska zaštita očuvanih elemenata povijesne urbane strukture i pejzažnih vrijednosti te očuvanih pojedinih skupina i pojedinačnih povijesnih građevina.

Mjere zaštite

Mjere zaštite, uvjeti za rekonstrukciju ili novu izgradnju unutar područja zaštićenih gradskih naselja razlikuju se i primjenjuju ovisno o utvrđenoj zoni zaštite, povijesnoj matrici naselja, urbanističko-arhitektonskim i graditeljskim specifičnostima te karakterističnoj tipologiji izgradnje:

- sanacija i održavanje očuvane povijesne urbane matrice i parcelacije, mjerila i slike naselja, povijesne graditeljske strukture, posebno vrijednih poteza i građevina, radi kvalitetne spomeničke prezentacije;
- očuvanje izvornosti i autentičnosti prostora formiranjem cezura oko najvrjednijih dijelova naselja uz odvajanje novih zona za gradnju i sprečavanje njihova pretvaranje u amorfnu preizgrađenost gradskog prostora;
- sanacija i održavanje svake građevine očuvanih izvornih graditeljskih obilježja;
- održavanje i uređivanje neizgrađenih površina i urbane opreme naselja vodeći računa o zatečenim vrijednostima i obilježjima prostora kao što su zelenilo i hortikulturna rješenja, oblikovanje i opremanje parkovnih površina, urbana oprema;
- svu parkovnu arhitekturu, odnosno parkovne površine, drvorede, grupacije stabala, solitere, vrtove i druge oblike hortikulturnog oblikovanja treba očuvati u cjelosti, a na njima su dopušteni samo oni zahvati koji ne narušavaju i ne mijenjaju njihove estetske i kulturno-povijesne vrijednosti;
- parkovna arhitektura ne može se smanjivati niti prenamijeniti za druge potrebe;
- održavanje i uređivanje predvrtova s karakterističnim ogradama i slično;
- sprječavanje neprimjerenih dogradnji i/ili adaptacija građevina kojima se bitno mijenja njihova izvorna arhitektonska zamisao, gabariti, oblikovanje i stilske karakteristike;
- očuvanje izvorne i karakteristične tipologije krova, koji značajno utječu na sliku naselja i vizure unutar i izvan njega;
- nije dopuštena ugradnja graditeljskih elemenata i opreme koja nije u skladu s autentičnim elementima gradnje;
- postojeću izgradnju unutar bloka ili parcele bez spomeničkih svojstava moguće je zadržati, uz uklanjanje neprimjerenih elemenata i sadržaja te njenim usklađivanjem sa spomeničkim i ambijentalnim vrijednostima mikrolokacije;
- za nove izgradnje, kao i za uređivanje gradskih trgova, preporuča se provedba javnog natječaja;
- u zoni zaštite 'A' iznimno je moguća interpolacija i gradnja zamjenskih građevina uz prethodnu detaljnu konzervatorsku i prostornu valorizaciju mikrolokacije i usklađivanje s postojećim spomeničkim i ambijentalnim vrijednostima;
- u zoni zaštite 'B' u slučaju nove izgradnje, zamjenske izgradnje kao i rekonstrukcije pojedinačnih građevina svi elementi relevantni za određivanje zahvata u prostoru moraju se podrediti ograničenjima i obvezama koje proizlaze iz izvornih urbanističkih i arhitektonskih specifičnosti svakoga pojedinog naselja (oblik i veličina građevinske parcele, namjena,

veličina i oblikovanje građevine, materijal, uređenje parcele i smještaj građevine na parceli, način priključenja parcele i građevine na javnoprometnu površinu i komunalnu infrastrukturu);

- za sve zahvate unutar granica zaštićenih gradskih naselja potrebno je ishoditi posebne uvjete i prethodno odobrenje nadležnog tijela za zaštitu kulturnih dobara.

2.c. Seoska naselja

Zaštita seoskih naselja podrazumijeva očuvanje njihove autentičnosti i povijesne matrice, prostorne organizacije, smještaja u prirodnom okolišu, tradicijske građevne strukture i karakteristične slike naselja. Moguće intervencije u njima ponajprije se odnose na sanaciju i održavanje kako prostora u cjelini, tako i svake pojedine građevine, poštujući tradicijski način gradnje i građevinske materijale.

Zaštićena seoska naselja na području obuhvata Plana:

- Dio naselja - povijesna cjelina naselja Čučerje, Z-1547;
- Dio naselja - povijesna cjelina naselja Gornje Vrapče, Z-1537;
- Povijesna jezgra seoskog naselja Resnik, Z-2160.

Zaštićena seoska naselja su očuvane vrijedne prepoznatljive prostorne i ambijentalno-graditeljske cjeline, za koje su sukladno provedenoj valorizaciji prostora utvrđene zone zaštite 'A' i 'B'.

Zona zaštite 'A' - područje iznimno dobro očuvane i osobito vrijedne povijesne strukture

Zona zaštite 'A' valorizacijom je utvrđena za seoska naselja ili njihove dijelove izraženih kulturno-povijesnih, graditeljskih, pejzažnih i ambijentalnih vrijednosti, s očuvanom graditeljskom strukturom visoke spomeničke vrijednosti, koji pokazuju povijesni kontinuitet življenja na tom prostoru.

Na području zone zaštite 'A' primjenjuje se potpuna konzervatorska zaštita povijesne matrice naselja, prostornih i pejzažnih obilježja te pojedinačnih građevina.

Zona zaštite 'B' - područje različitog stupnja očuvanosti povijesne strukture

Zona zaštite 'B' valorizacijom je utvrđena za seoska naselja ili njihove dijelove s vrijednom prostornom i pretežno očuvanom kvalitetnom graditeljskom strukturom.

Na području zone zaštite 'B' primjenjuje se konzervatorska zaštita očuvanih elemenata povijesne urbane strukture i pejzažnih vrijednosti te očuvanih pojedinih skupina i pojedinačnih povijesnih građevina.

Mjere zaštite:

Mjere zaštite, uvjeti za rekonstrukciju ili novu izgradnju unutar područja zaštićenih seoskih naselja razlikuju

se i primjenjuju ovisno o utvrđenoj zoni zaštite, ambijentalnim i pejzažnim specifičnostima, povijesnoj matrici naselja te karakterističnoj tipologiji izgradnje:

- zaštita slike naselja, njegove povijesne matrice i karakterističnog mjerila;
- zaštita reljefa i specifičnih osobina pripadajućeg krajobraza;
- očuvanje autohtonih elemenata pejzaža - šuma, livada, oranica, voćnjaka;
- afirmiranje sadnje i njegovanja autohtonih biljnih vrsta;
- zaštita i sanacija vodotoka i njihovih karakterističnih krajobraznih obilježja u sastavu seoskog naselja ili njegovoj blizini, kao i sprečavanje zagađivanja i degradacije njihova prirodnog toka;
- održavanje karakteristične povijesne matrice i organizacije prostora naselja;
- očuvanje oblika, trase i dimenzije komunikacija i ostalih javnih površina naselja;
- očuvanje prostornih detalja, visokog i niskog zelenila, ograda, mostića, prilaza okućnicama odnosno parcelama, zdenaca, bunara, raspela i drugih elemenata opreme vanjskih prostora;
- njegovanje tipične organizacije parcela sa stambenim i poljoprivrednim građevinama;
- čuvanje preostalih etnoloških građevina i gospodarskih sklopova, što podrazumijeva njihovu sanaciju, restituciju i eventualno rekonstrukciju prema propozicijama nadležnog tijela za zaštitu kulturnih dobara;
- pojedinačne etnološke građevine koje su smještene unutar seoskih naselja potrebno je obnavljati i zadržati 'in situ';
- zadržavanje i očuvanje prepoznatljivih toponima, naziva dijelova naselja, zemljišta, vodotoka, šuma, livadnih površina, od kojih pojedini imaju simbolična i povijesna značenja;
- sprečavanje unošenja stranih oblikovnih i građevinskih elemenata i njegovanje tradicijskog načina oblikovanja, gradnje i materijala;
- zadržavanje visine izgradnje u granicama postojećeg mjerila naselja, s uporabom uglavnom kosog krova, oblikovno usklađenog s karakterističnim postojećim krovovima naselja;
- u zoni zaštite 'A' iznimno je moguća interpolacija i gradnja zamjenskih građevina uz prethodnu detaljnu konzervatorsku i prostornu valorizaciju mikrolokacije i usklađivanje s postojećim spomeničkim i ambijentalnim vrijednostima.
- u zoni zaštite "B" u slučaju nove izgradnje, zamjenske izgradnje kao i rekonstrukcije pojedinačnih građevina svi elementi relevantni za određivanje zahvata u prostoru moraju se podrediti ograničenjima i obavezama koje proizlaze iz izvornih urbanističkih i arhitektonskih specifičnosti svakog pojedinog

naselja (oblik i veličina građevinske parcele, namjena, veličina i oblikovanje građevina, materijali, uređenje parcele i smještaj građevine na parceli, način priključenja parcele i građevine na javnoprometnu površinu i komunalnu infrastrukturu);

- ograničavanje širenja naselja i zadržavanje zelenih prirodnih cezura među naseljima kako bi se zadržala njihova samosvojnost i povijesni identitet;
- za sve zahvate unutar granica zaštićenijih seoskih naselja potrebno je ishoditi posebne uvjete i pretходно odobrenje nadležnog tijela za zaštitu kulturnih dobara.”

Članak 63.

Članak 93. mijenja se i glasi:

“Ovim su planom obuhvaćeni zaštićeni povijesni sklopovi i građevine - graditeljski sklopovi, civilne građevine i sakralne građevine na prostoru grada Zagreba.

U postupku zaštite povijesnih sklopova i građevina provedena je valorizacija po principu očuvanosti i vrijednosti kulturno-povijesnih i arhitektonsko-graditeljskih karakteristika.

Mjere zaštite graditeljskih sklopova unutar obuhvata Plana, kao sastavni dio Konzervatorske podloge, prate kartografski prikazi s ucrtanim prostornim međama kulturnog dobra.

3.a. Graditeljski sklop

Zaštićeni graditeljski sklopovi su očuvanja vrijedni graditeljski i urbanističko-arhitektonski kompleksi različitih namjena (stambena, proizvodno/gospodarska, industrijska, javna, sakralna i sl.) koji su svojom visokom očuvanošću i arhitektonskom, pejzažnom vrijednošću najvažniji prostorni akcent na području grada Zagreba.

Zaštićeni graditeljski sklopovi na području obuhvata Plana:

- Park Maksimir, Maksimirski perivoj, Z-1528;
- Kompleks groblja Mirogoj, Aleja Hermanna Bollea, Z-1526;
- Kulturno-povijesna cjelina ‘Pionirski grad’ (Grad mladih) na Granešini, Miroševička cesta bb, Z-2285;
- Kulturno-povijesna cjelina Pupinovo naselje, Prilaz Pavla Vuk-Pavlovića 1 - 15 i 18, Z-2288;
- Dio naselja - kolonija gradskih kuća na Ciglani, Klaićeva 9, 9A, 9B, 11, 11A, 11B, Z-1549;
- Dio naselja - stambeno naselje ‘Gogoljin brijeg’, Medovićeva, Filipovićeva, Ul. Ferde Kovačića, Petrova, Z-1541;
- Dio naselja - kolonija gradskih kuća ‘Mali stanovi za invalide i izbjeglice iz Istre’, Veprinačka 1 - 15 / Mošćenička 2-16, Z-1550;
- Kurija Junković s gospodarskim objektima, s mlinovodnicom, majurom i drugim gospodarskim

objektima te parkovnom površinom vrtom i voćnjakom, Junkovićev put 2, Z-0498;

- Kukovićeva kuća, Ul. Andrije Hebranga 9 - 11, Gajeva 28, Ul. Ante Kovačića 2-4, Preradovićeva 29, Z-0471;
- Kompleks bivše Prve hrvatske štedionice, danas stambeno-poslovna zgrada, Ilica 5, Margaretska 1-3, Bogovićeva 6, Z-0224;
- Kompleks stambenih kuća Nadarbine Nadbiskupije zagrebačke - ‘Vatikan’, Vlaška 70 A-E, 72A-C, Ul. Antuna Bauera 2-8, Martićeva 29-37, Ratkajev prolaz 1-7, Z-0491;
- Sklop dviju poslovno-stambenih ugrađenih kuća Wellisch, Martićeva 13, Vlaška 60, Z-1042;
- Dio naselja - ‘Zakladni blok’, kao arhitektonska cjelina trgovačko-stambenih i poslovnih zgrada, Gajeva 2, 2A, 2B, 2C / Bogovićeva 1, 1A, 1B, 2, 4 / Ul. Frana Petrića 1, 3, 5, 7 / Ilica 1, 1A, Z-1535;
- Niz najamnih stambenih zgrada, Gajeva 47, 49, 51, 51/1, 53, 55, 55/1, Z-2152;
- Stambene zgrade, Prilaz Gjura Deželića 42, 44, 46, Z-2142;
- Kompleks stambenih zgrada, Petrova 15, 15A, 15B, Lobmayerove stuba 2, Babonićeva 1, Z-2144;
- Glavna zgrada kompleksa vojnih objekata ‘Rudolfove vojarnje’, Ul. Republike Austrije 20, Z-1233;
- Zgrada Glavnog kolodvora i peroni s podzemnim pristupima i nadstrešnicama, Tomislavov trg 12, Z-0460;
- Kompleks građevina Tehničkog muzeja, Savska cesta 18, Z-213;
- Kompleks Katedrale Uznesenja Marijina, Nadbiskupskog dvora s kapelom sv. Stjepana, utvrdama i parkom Ribnjakom na Kaptolu, Kaptol 31, Z-0202;
- Kompleks samostana klarisa s kaptolskom kulom ‘Popov turen’ (Muzej grada Zagreba), Opatička 20 - 22, Z-0194;
- Kompleks crkve i samostana sv. Franje Ksaverskog, s alejom Križnog puta i perivojem na Ksaveru, Jandrićeva 21 (Ksaver), Z-0724;
- Grkokatoličko sjemenište s crkvom sv. Ćirila i Metoda, Ćirilometodska 1 / Vranicanijeva 2, Z-0615;
- Samostan sestara milosrdnica s crkvom sv. Vinka Paulskog, Frankopanska 15 - 17, Z-0331;
- Evangelička crkva sa župnim dvorom, Gundulićeva 28, Z-0333;
- Kompleks Franjevačkog samostana s crkvom sv. Franje Asiškog, Kaptol 9 / Opatovina 24, Z-0209;
- Dječjačko sjemenište, Voćarska cesta 106, Z-213;
- Crkva Srca Isusova sa samostanom reda Družbe Isusove, Palmotićeva 31, 33, 35, Z-0455;
- Crkva sv. Martina i salezijanski samostan, Vlaška 36, Z-0671;
- Sakralni kompleks u Markuševcu, sastavljen od župne crkve sv. Šimuna i Jude Tadeja, kapele Majke

- Božje Anđeoske, župnog dvora te gospodarskog objekta, Markuševička cesta, Z-1314;
- Župna crkva Uznesenja Blažene Djevice Marije i samostan u Remetama, Česmičkoga 1, Z-1316;
 - Crkva Blažene Djevice Marije i župni dvor, Granešina, Z-2282;
 - Industrijski krajolik - kompleks nekadašnje Strojarnice državne željeznice, Trnjanska cesta 1, 7-11C, Z-1540;
 - Industrijski krajolik - povijesna cjelina industrijskog kompleksa Paromlin, Koturaška cesta 1, Z-1533;
 - Kompleks Zagrebačke pivovare sa zgradom porte, upravnom zgradom, restoranom s vrtom i vodotoranjem, Ilica 224, Z-0670;
 - Industrijski krajolik - povijesna cjelina industrijskog kompleksa 'Gradska klaonica i stočna tržnica', Heinzelova 66, Z-1534;
 - Industrijski krajolik - povijesna cjelina Aerodrom Borongaj, dio kompleksa tvornice Končar d.d., Borongajska cesta bb, Z-1531;
 - Zgrada negdašnje glavne proizvodne hale, dvokatni segment uredsko-skladišne zgrade i probni toranj s ostakljenim spojnim komunikacijskim mostom Tvornice električnih žarulja 'TEŽ' Folnegovičeva 10;
 - Kompleks Psihijatrijske bolnice Vrapče s pripadajućim perivojem, Bolnička cesta 32, Z-0704;
 - Kulturno-povijesna cjelina Zagrebačkog velesajma, Avenija Dubrovnik 15, Z-2951;
 - Kulturno-povijesna cjelina Građevinski školski centar, Avenija V. Holjevca 3 -17, Z-2287;
 - Kulturno-povijesna cjelina Brodarski institut, Avenija V. Holjevca 20, Z-2284;
 - Kompleks zgrada Veterinarskog fakulteta, Heinzelova 55, Z-5249;
 - Kulturno-povijesna cjelina Studentski dom 'Stjepan Radić', Jarunska 2, Z-2286;
 - Urbano-arhitektonski ansambl, pješački pasaż spoja Masarykove 10 i Varšavske 3-5; Masarykova 10, Prolaz sestara Baković 1-3, Varšavska 3-5, Z-4753.
- Zaštita graditeljskog sklopa podrazumijeva potpunu konzervatorsku zaštitu njegove povijesne i graditeljske strukture, prostornih i pejzažnih specifičnosti te pripadajućih pojedinačnih građevina.
- Za zaštićene graditeljske sklopove, u postupku izrade rješenja o zaštiti, izrađena je konzervatorska dokumentacija s detaljnim mjerama njegove zaštite i očuvanja.
- sanacija i održavanje pojedinačnih i formativnih građevina sklopa s očuvanim izvornim graditeljskim obilježjima;
 - obvezna je valorizacija i izrada detaljnije konzervatorske dokumentacije s propozicijama zaštite i očuvanja, te dopuštenim i mogućim intervencijama unutar definiranih prostornih međa sklopa;
 - gradnja i uređenje unutar sklopa mogući su prema detaljnim konzervatorskim i urbanističkim propozicijama nadležnih tijela, osim za sklopove za koje je obvezna izrada detaljne urbanističke dokumentacije na temelju konzervatorske podloge s propozicijama zaštite i očuvanja građevina te mogućih intervencija;
 - do donošenja detaljnijeg plana na područjima označenih graditeljskih sklopova mogući su samo zahvati radi održavanja postojeće graditeljske strukture, uz mogućnost uklanjanja isključivo pojedinih građevina ili njihovih dijelova neprimjerenih elemenata i sadržaja, da bi se uskladili sa spomeničkim i ambijentalnim vrijednostima sklopa;
 - svu parkovnu arhitekturu odnosno parkovne površine, drvorede, grupacije stabala, solitere, vrtove i druge oblike hortikulturnog oblikovanja treba očuvati u cijelosti, a na njima su dopušteni samo oni zahvati koji ne narušavaju i ne mijenjaju njihove estetske i kulturno-povijesne vrijednosti;
 - parkovna arhitektura ne može se smanjivati niti prenamijeniti za druge potrebe;
 - u park-šumama dopušteni su samo oni zahvati i radnje čija je svrha njihovo održavanje i uređenje, a cilj i smjernice gospodarenja određuju se u skladu s namjenom, koja prvenstveno služi za odmor i rekreaciju;
 - unutar granica park-šuma nije dopuštena izgradnja i šume se ne mogu prenamijeniti za druge namjene te se iste trebaju očuvati u sadašnjim površinama.
 - nije dopušteno uklanjanje građevine u svrhu gradnje zamjenskih, osim iznimno pod uvjetima propisanim člankom 64. Zakona o zaštiti i očuvanju kulturnih dobara;
 - za gradnju unutar prostorne međe zaštićenog sklopa obavezan je javni natječaj;
 - za sve zahvate unutar granica zaštićenih graditeljskih sklopova potrebno je ishoditi posebne uvjete i prethodno odobrenje nadležnog tijela za zaštitu kulturnih dobara.

Mjere zaštite:

Mjere zaštite za zaštićene graditeljske sklopove razlikuju se i primjenjuju ovisno o njihovim urbanističko-arhitektonskim, graditeljskim i ambijentalnim specifičnostima:

- sanacija i održavanje cjelovite povijesne i graditeljske strukture radi očuvanja i kvalitetne spomeničke prezentacije graditeljskog sklopa;

3.b. Civilna građevina

Zaštićene civilne građevine su očuvanja vrijedne pojedinačne građevine koje posjeduju određeno kulturno-povijesno značenje i/ili visoke arhitektonsko-graditeljske kvalitete, različitih graditeljskih i tipoloških karakteristika te stupnja očuvanosti izvornih obilježja. Uz stambene građevine to su i građevine javne namjene, te građevine

specifičnih funkcija i sadržaja: dvorci, ljetnikovci, kurije, stare škole, župni dvorovi i sl.

Zaštićene civilne građevine na području obuhvata Plana:

- Mrtvačnica na Mirogoju, Aleja Hermanna Bollea BB, Z-0682'
- Vila Kopista, Babonićeva 25, Z-5213
- Stambena kuća, Bakačeva 8, Z-1054
- Kuća Müggendorfer, Basaričekova 3, Z-0982
- Stambene kuće, Basaričekova 5, Z-0983
- Stambena kuća, Basaričekova 7, Z-0614
- Palača Jelačić, Basaričekova 22, Z-0984
- Kuća Arko, Basaričekova 24, Z-0985
- Stambena zgrada, Berislavićeva 6-8, Z-0330
- Zgrada Napretkove zadruge, Bogovićeva 1, Z-0470
- Zgrada (slobodnostojeća drvena prizemnica), Bosańska 54, Z-0728
- Poslovna zgrada 'Tempo', Boškovićeva 5, Z-2151
- Staklenik u nadbiskupskom vrtu, Branjugova 1, Z-0674
- Kuća Ružička, Ul. T. Brezovačkoga 3/ Mesnička 44, Z-0780
- Kuća Šandor, Ul. T. Brezovačkoga 4, Z-0986
- Kuća Antolković, Ul. T. Brezovačkoga 10, Z-0987
- Kuća Lefler, Ul. T. Brezovačkoga 12, Z-0988
- Ljetnikovac, Bukovačka cesta 220, Z-2281
- Ljetnikovac, Bukovačka cesta 245, Z-2954
- Ljetnikovac Tkalčić, Bukovačka cesta 254, Z-0684
- Ljetnikovac Heinzl, Bukovačka cesta 267, Z-0685
- Ljetnikovac 'Veseljak' s vrtinom sjenicom, Bukovačka cesta 341, Z-0686
- Ljetnikovac Štos, Bukovečki krč 6, Z-0687
- Pogonska zgrada nekadašnje tvornice 'Iskra', Bužanova BB, Z-3674
- Zgrada pučke škole Remete, Črešnjevci 3 (stara adresa Vinec 3), Z-0688
- Zgrada (nekadašnji mlin), Črnomerec 94, Z-4001
- Palača Raffay-Plavšić (danas Hrvatski muzej naivne umjetnosti), Ćirilometodska 3, Z-0616
- Palača Erdödy-Keglević (danas Pravni fakultet), Ćirilometodska 4/ Jezuitski trg 2, Z-0617
- Stara gradska vijećnica, Ćirilometodska 5/ Kuševićeva 2/ Freudenreichova 1, Z-0618
- Stambeno-poslovna zgrada, Ćirilometodska 8/ Trg svetog Marka 10, Z-0989
- Palača Amadeo (danas Hrvatski prirodoslovni muzej), Demetrova 1, Z-0619
- Palača Mesić, Demetrova 3, Z-0990
- Kuća Makanec, Demetrova 5, Z-0991
- Palača Magdalenić-Drašković-Jelačić (danas Dječji vrtić Tatjane Marinić), Demetrova 7-9, Z-0620
- Palača Škrlec-Balbi s povijesnim bunarom u dvorištu, Demetrova 11, Z-0621
- Kuća Patačić, Demetrova 13, Z-0992
- Stambena kuća s dvokatnim tornjem, Dubravkin put 3, Z-1321
- Kula Lotrščak, Dverce 1, Z-0180
- Zgrada Osnovne škole Augusta Cesarca, Ferenščica 2. 9A, Z-4469
- Zgrada vatrogasnog doma, Fijanova 6, Z-0731
- Kuća Keglević, Frankopanska 1/ Ilica 39, Z-0669
- Palača Igerčić, Freudenreichova 3, Z-0622
- Kuća Shell s Marićevim prolazom, Gajeva 5/ Praška 6, Z-0664
- Gradska vila, Ul. Ivana Gorana Kovačića 2, Z-0661
- Ljetnikovac Kune Waidmana s vrtom, Ul. Ivana Gorana Kovačića 17, Z-1322
- Ljetnikovac Grbac s vrtom, Ul. Ivana Gorana Kovačića 33, Z-1323
- Vila Ehrlich-Marić (danas Hrvatski muzej arhitekture HAZU), Ul. Ivana Gorana Kovačića 37, Z-2953
- Vila Alexander, Gornje Prekrižje 12, Z-1056
- Vila Pflüger, Gornje Prekrižje 21, Z-5369
- Kuća Fuhrmann, Gornje Prekrižje 30, Z-0689
- Ljetnikovac Vidrić s vrtom, Gornje Prekrižje 51, Z-1317
- Ljetnikovac Sollar s vrtom, Gornje Prekrižje 75, Z-1318
- Vincilirska kuća, Gospočak 82, Z-1057
- Gospodarstvo Puntijar, Gračanska cesta 65, Z-0690
- Zgrada jašione bivše Konjaničke vojarne, Gradišćanska 26, Z-2393
- Kuća Daubači, GRIČ 1, Z-0623
- Kuća Šufraj, Grič 2/ Kapucinske stubice 1, Z-0993
- Palača Hidrometerološkog zavoda, GRIČ 3/ Markovićev trg 1/ Strossmayerovo šetalište 16, Z-0627
- Zidanica, nekadašnji ljetnikovac biskupa Josipa Galjufa, Grškovićeva 23, Z-0497
- Zgrade Hrvatskoga glazbenog zavoda, Gundulićeva 6-6A, Z-0332
- Kuća Kallina, Gundulićeva 20/ Masarykova 19, Z-1036
- Kuća Klein, Gundulićeva 29, Z-1037
- Poslovna zgrada Elektra, Gundulićeva 32, Z-2150
- Tramvajska čekaonica Zvijezda, Gupčeva Zvijezda, Z-1055
- Nekadašnji Plemički konvikt, danas Gimnazija Tituša Brezovačkoga, Habdelićeva 1/ Kamenita 11, Z-0624
- Palača Zakmardi-Domin, Habdelićeva 2, Z-0994
- Palača Vranyczany-Dobrinović, danas zgrada HAZU s Modernom galerijom i Kabinetom grafike HAZU, Ul. Andrije Hebranga 1 -3/ Strossmayerov trg 12, Z-0334
- Ljetnikovac (Letnik Pantovčak), Hercegovačka 81, Z-0729
- Zgrada Ocean filma, Horvaćanska cesta 32, Z-3673
- Kuća Stanković, Ilica 2/ Trg bana Jelačića 1, Z-0335
- Poslovno-stambena zgrada Srpske pravoslavne crkvene opštine, Ilica 7, Z-0336
- Zgrada SPCO, ILICA 9/ Preobraženska 2, Z-2659

- Kuća Vasić, Ilica 11, Z-2655
- Kuća Priester (Stambeno poslovna zgrada), Ilica 12, Z-0337
- Kuće Stöger i Kolmar, Ilica 13 -13/1, Z-2656
- Zgrada Lovački rog (Jägerhorn), Ilica 14, Z-0338
- Kuća Ebenspanger, Ilica 15, Z-2657
- Kuća Job, Ilica 17, Z-2658
- Stambeno-poslovna kuća, Ilica 24, Z-1038
- Zgrada Hrvatsko-slavonske zemaljske centralne štedionice, Ilica 25-27/ Gundulićeva 2, Z-5253
- Palača prve hrvatske obrtne banke d.d., Ilica 38, P-4194
- Kuća Majcen, Ilica 42, Z-0339
- Zgrada, nekadašnji hotel Pruckner, Ilica 44, Z-0445
- Kuća Rath, Ilica 55, Z-0446
- Zgrada Akademije likovnih umjetnosti s parkom, Ilica 85, Z-4740
- Palajnovka, Ilirski trg 1, Z-0995
- Vila 'Dolnji Jakčin', Jabukovac 5, Z-0727
- Vila Radan, Jabukovac 39, Z-5215
- Zgrada nekadašnje Pučke škole u Jakuševcu, Jakuševečka 82, Z-4003
- Villa Kallina s vrtom, Jandrićeva 68, Z-2155
- Ljetnikovac Andrijević, Jelenovac 44, Z-0726
- Isusovački samostan, danas Klovićevi dvori, Jezuitski trg 4, Z-0184
- Zgrada Gradske osnovne škole Jordanovac, Jordanovac 108, Z-2149
- Zgrada Kolegija Družbe Isusove, Jordanovac 110, Z-0500
- Kuća Feller-Stern, Jurišićeva 1 -1A/ Trg bana Jelačića 11, Z-0449
- Palača Stern, Jurišićeva 3, Z-5597
- Zgrada Hrvatske poštanske banke, Jurišićeva 4/ Petrinjska 1, Z-0663
- Kuća Deutsch, Jurišićeva 24, Z-1320
- Stambeno-poslovna zgrada, Jurišićeva 26, Z-1039
- Kuća Mažuranić, Jurjevska 5, Z-0659
- Vila Lubienski s pripadajućim gospodarskim objektom i parkom, Jurjevska 27, Z-0196
- Vila Feller s pripadajućim vrtom, Jurjevska 31 -31A, Z-0660
- Kuća Mlinarich, Jurjevska 32, Z-1063
- Vila Čepulić, Jurjevska 63A, Z-5536
- Kamenita vrata, Kamenita 3, Z-0181
- Zgrada, Kamenita 5, Z-0625
- Kuća, Kamenita 7, Z-0996
- Kuća Alighieri, Kamenita 9/ Habelićeva 4, Z-0997
- Kuća, Kamenita 15, Z-0998
- Kanonička kurija, Kaptol 1/ Pod zidom 11, Z-0203
- Kanonička kurija, Kaptol 3, Z-0204
- Kanonička kurija, Kaptol 4, Z-0197
- Kanonička kurija, Kaptol 5, Z-0205
- Kanonička kurija, Kaptol 6, Z-0206
- Kurija prepoziture, Kaptol 7, Z-0207
- Kantorska kurija, Kaptol 8, 8a, Z-0208
- Kanonička kurija s pripadajućim gospodarskim objektima, Kaptol 10, Z-0210
- Kanonička kurija s pripadajućim gospodarskim objektima, Kaptol 12, Z-0198
- Kanonička kurija s pripadajućim gospodarskim objektima, Kaptol 13, Z-0199
- Kanonička kurija s pripadajućim gospodarskim objektima, Kaptol 14, Z-0211
- Kanonička kurija, Kaptol 15, Z-0212
- Prišlinova kula, Kaptol 15A, Z-0658
- Kanonička kurija, Kaptol 18/1, Z-0200
- Kanonička kurija, Kaptol 19, Z-0213
- Kanonička kurija s pripadajućim gospodarskim objektima, Kaptol 21, Z-0214
- Kanonička kurija s pripadajućim gospodarskim objektima, Kaptol 22, Z-0215
- Kanonička kurija s pripadajućim gospodarskim objektima, Kaptol 24, Z-0201
- Kanonička kurija, Kaptol 26, Z-0216
- Kanonička kurija 'Lektorija' s nekadašnjom kućom notara, Kaptol 27/1, 27/2, Z-0217
- Kanonička 'Znikina' kurija, Kaptol 28, Z-0218
- Palača Nadbiskupskog sjemeništa, Kaptol 29, Z-0219
- Palača Kulmer, Katarinin trg 2 -3/ Jezuitski trg 1/ Ćirilometodska 2, Z-0999
- Zgrada Gornjogradske gimnazije, Katarinin trg 5, Z-1000
- Palača Dverce, Katarinin trg 6, Z-0626
- Tvornica duhana u Zagrebu, Klaićeva 13, Z-2646
- Zgrada Klinike za dječje bolesti, Klaićeva 18, Z-0450
- Stambena zgrada s kinodvoranom, Kordunska 1, Z-2148
- Osnovna škola Jordanovac, područna škola Kozjak, Kozjak 27, P-4178
- Poslovna zgrada - objekt nekadašnje 'Samospojne središnjice i pošte', Krapinska 45, Z-2390
- Zgrada Gimnazije, Križanićeva 4-4A, Z-2147
- Vila Rein s vrtom, Krležin Gvozd 23/ Dubravkin put 1, Z-1062
- Dom zdravlja Trnje, Kruga 44, Z-2648
- Kuća Lustig, Kumičićeva 10, Z-1040
- Zgrada III. gimnazije, Kušlanova 52, Z-2385
- Stambena zgrada, Laginjina 7 -9, Z-2146
- Kuća Gorjanović-Kramberger, Ul. V. Lisinskoga 2/ Mesnička 45, Z-0650
- Novi ljetnikovac biskupa Haulika (župni dvor sv. Jeronima), Maksimirska 125, Z-0480
- Paviljon Jeka, Maksimirski perivoj (Park Maksimir), Z-0478
- Vidikovac, Maksimirski perivoj (Park Maksimir), Z-0472
- Ljetnikovac biskupa Haulika, Maksimirski perivoj (Park Maksimir), Z-0474

- Švicarska kuća, Maksimirski perivoj (Park Maksimir), Z-0476
- Svilana, Maksimirski perivoj (Park Maksimir), Z-0482
- Pčelinjak, Maksimirski perivoj (Park Maksimir), Z-0481
- Vratarska kućica, Maksimirski perivoj (Park Maksimir), Z-0475
- Gospodarske zgrade Haulikova, Maksimirski perivoj (Park Maksimir), Z-0479
- Vila Meixner, Mallinova 14, Z-5679
- Kuća Šenoa, Mallinova 27, Z-0730
- Zgrada osnovne škole dr. Ante Starčevića, Ul. Leopolda Mandića 55, Z-4470
- Palača Zrinski, Markovićeve trg 3, Z-0185
- Iblerov neboder, Martičeva 9/ Iblerov trg 7, Z-1472
- Kuća Bauda, Marulićeve trg 7, Z-5465
- Zgrada Nacionalne i sveučilišne knjižnice (Hrvatski državni arhiv), Marulićeve trg 21, Z-0226
- Kuća Oršić-Divković, Masarykova 21-23, Z-0451
- Zgrada Radovan - poslovno-stambena zgrada, Masarykova 22, Z-2154
- Zgrada Policijske uprave Zagreb, Matičina 4/ Petrinjska 32, Z-1041
- Kuća, Matoševa 1/ Kapucinske stube 2, Z-1001
- Kuća Brdarić, Matoševa 3, Z-1002
- Građanska kuća Lederer, Matoševa 5, Z-0187
- Građanska kuća, Matoševa 7, Z-0186
- Palača Rauch, Matoševa 9, Z-0188
- Palača Levačić, Matoševa 11/ Mesnička 38, Z-1003
- Stambene kuće, Matoševa 13/ Mesnička 40, Z-1004
- Kuća Drašković, Matoševa 15, Z-1005
- Kuća 'Frank', Mažuranićeve trg 1/ Ul. Andrije Hebranga 33, Z-0452
- Stambene zgrade Stržić, Mažuranićeve trg 8/ Ul. Jurja Žerjavića 16, Z-2391
- Zgrada Etnografskog muzeja, Mažuranićeve trg 14, Z-0662
- Zgrada nekadašnje Hrvatske banke za promet nekretninama, Medulićeva 2/ Ilica 59, P-4133
- Muška učiteljska škola (danas zgrada Prve ekonomske škole), Medulićeva 33, Z-0453
- Kompleks zgrada Gliptoteke Hrvatske akademije znanosti i umjetnosti, Medvedgradska 2, Z-3346
- Kuća Izraela Rosenfelda, Mesnička 1, Z-0454
- Kuća Jelačić, Mesnička 4, Z-1006
- Kuća Tomich, Mesnička 6, Z-1007
- Građanska kuća, Mesnička 16, Z-0646
- Kuća pekara Krausa, Mesnička 34, Z-1008
- Stambena kuća, Mesnička 37, Z-0647
- Kuća Igerčić, Mesnička 41, Z-0648
- Palača, Mesnička 43/ Ul. V. Lisinskoga 1, Z-0649
- Kuća Tituša Brezovačkog, Mesnička 47, Z-0652
- Kuća slastičara Kordana, Mesnička 49, Z-0651
- Vila Pongratz, Mikulići 133, Z-2581
- Zgrada Državnoga osiguravajućeg zavoda, danas Croatia osiguranje d.d., Miramarska cesta 22, Z-5903
- Atelje Meštrović, Mletačka 8, Z-0191
- Kuća Juraić, Mletačka 10, Z-1009
- Ljetnikovac Wutte, Mlinarska cesta 53, Z-0654
- Vila Leustek s parkom, Mlinovi 72, Z-0692
- Kurija s perivojem i kapela u Botincu, Ul. dr. Luje Naletilića 84, Z-3447
- Vila Mallin, danas samostan sv. Josipa, Naumovac 12, Z-0696
- Ljetnikovac Naste Rojc, Nazorova 26, Z-1064
- Vila Kraus - obiteljska kuća, Nazorova 29, Z-2145
- Zgrada Pravnog fakulteta, nekadašnji samostan, Nazorova 51, Z-1324
- Dvojna kuća Belaj, Nazorova 54-54A, Z-5495
- Ljetnikovac Šafranek-Wiesner, Nazorova 55, Z-1325
- Vila Pajkurić, Nazorova 64, Z-5570
- Stambena kuća s pripadajućim vrtom, prizemnim dvorišnim objektom i kapelicom, Nova Ves 1, Z-1010
- Stambeno-poslovna kuća, Nova Ves 2/ Zvonarnička 1, Z-1011
- Kurija altarije sv. Mihovila, Nova Ves 3, Z-1475
- Prebendarska kurija sv. Uršule na Novoj Vesi 4/1 i kurija na Novoj Vesi 4, Nova Ves 4 -4/1, Z-0656
- Dvije ugrađene stambene kuće, Nova Ves 5 -5A, Z-1476
- Prebendarska kurija altarije sv. Doroteje, Nova Ves 6, Z-0483
- Prebendarska kurija altarije sv. Magdalene, Nova Ves 7, Z-0484
- Prebendarska kurija altarije sv. Jakova, Nova Ves 8, Z-0485
- Prebendarska kurija, Nova Ves 12, Z-0486
- Nekadašnja zgrada Biskupske ubožnice, danas Zagreb film, Nova Ves 18, Z-0487
- Slobodnostojeća, prizemna, stambena kuća, Nova Ves 22, Z-1477
- Ljetnikovac biskupa Aleksandra Alagovića, Nova Ves 86, Z-0489
- Vila Okrugljak, Okrugljak 6, Z-0499
- Uglovna, četverokrilna jednokatna stambeno-poslovna palača, Opatička 2/ Kamenita 2, Z-1012
- Nekadašnja palača grofa Bombellesa, Opatička 4, Z-1013
- Trokrilna stambena palača Rauch, Opatička 6, Z-1014
- Stambena kuća, Opatička 7, Z-1015
- Palača Bužan, Opatička 8, Z-0628
- Zgrada, Opatička 9, Z-0629
- Palača bogoštoljva i nastave, danas Instituta za hrvatsku povijest, Opatička 10, Z-0192
- Kuća Geisler, Opatička 11, Z-1016
- Palača grofa Kristofora Oršića, Opatička 12, Z-1017

- Palača Oršić (danas Učenički dom Marije Jambrišak) s vrtom, Opatička 14, Z-0630
- Zgrada, Opatička 15, Z-0631
- Kuća bilježnika Štajdahera s vrtom, Opatička 16, Z-1018
- Palača Drašković/Ilirska dvorana, Opatička 18, Z-0193
- Kuća Iliraca, Opatička 21, Z-0632
- Kuća Bedeković, Opatička 23, Z-0633
- Kuća Frigan, Opatička 27/ Demetrova, Z-0195
- Palača Drašković (danas zgrada Državnog arhiva u Zagrebu), Opatička 29/ Demetrova 17, Z-2582
- Zgrada, Opatovina 11/ Skalinska 4, Z-0657
- Kuća Dornik i prizemna kuća uz ulicu, Opatovina 23, Z-1019
- Kuća pekara Fuchsa, Opatovina 25, Z-1020
- Vila Ilić, Paunovac 7, Z-2153
- Novinarski dom, Perkovčeva 2/ Rooseveltov trg 4/ Ul. Ljudevita Farkaša Vukotinovića 4, Z-2-952
- Kuća Frisch i jednokatna dvorišna zgrada, Petrinjska 11, Z-1044
- Kuće Eisner (dvije stambene zgrade), Petrinjska 50-52, Z-2389
- Zgrada Tehnološkog fakulteta, Pierottijeva 6, Z-0666
- Stambeno-poslovna zgrada, Preobraženska 4, Z-1043
- Kuća Winkler - stambena zgrada, Preradovićeve 14, Z-2143
- Jednokatna stambena zgrada, Preradovićeve 24, Z-0457
- Ugrađena jednokatna, stambena kuća, Prilaz Gjure Deželjica 4, Z-1473
- Zgrada Kockica, Prisavlje 14, Z-3677
- Kuća, Radićeva 5, Z-1021
- Kuća Kostelec, Radićeva 12/ Tkalčićeva 11, Z-1022
- Kuća Cerovšek, Radićeva 20/ Krvavi most 1, Z-1023
- Kuća Demeter-Corvin, Radićeva 24, Z-1024
- Kuća Tiskara Albrecht, Radićeva 26/ Kožarska 3, Z-1025
- Zgrada Prve hrvatske štedionice, Radićeva 30/ Kožarska 7, Z-5212
- Palača Dömöthorfy, Radićeva 32, Z-1319
- Kuća senatora Kovačića, Radićeva 37/ Kamenita 1, Z-0634
- Kuća Bužan, Radićeva 64, Z-0635
- Kuća Bužan, Radićeva 66, Z-1028
- Zgrada Osnovne škole Rapska s pripadajućim školskim dvorištem i parkom, Rapska 3, Z-3675
- Nekadašnja pogranična stražarnica, Remetinečka cesta 1, Z-1058
- Kuća Schwartz s vrtom, Remetski kamenjak 28, Z-0694
- Palača Mikuličić, Ribnjak 1, Z-5551
- Stambena zgrada, Ribnjak 16, Z-2131
- Stambena zgrada, Ribnjak 20, Z-2130
- Stambena zgrada, Ribnjak 38, Z-2129
- Ljetnikovac Vila Olga s parkom, Rim 84, Z-0695
- Vila Frangeš, Rokov perivoj 2, Z-0653
- Obiteljska kuća Deutsch, Rokov perivoj 8, Z-1326
- Obiteljska kuća, Rokova 9, Z-2132
- Zgrada Donjogradske gimnazije, Rooseveltov trg 5, Ul. J. Kršnjavoga 2, Ul. Vjekoslava Klaića 1, Z-0459
- Željeznički Zeleni most na Savi, Savska cesta, P-3853
- Savski most - stari cestovni most u produžetku Savske ceste, Savska cesta/ Remetinečka cesta, Z-0679
- Francuski paviljon Zagrebačkog zbora, u krugu Studentskog centra, Savska cesta 25, Z-0678
- Dvije zgrade sa spojnim dijelom Ministarstva unutarnjih poslova RH, Savska cesta 39/ Ulica grada Vukovara 33, Z-5808
- Poslovni toranj Zagrepčanka, Savska cesta 41, Z-2800
- Sklop zgrada bivše Ženske realne gimnazije sestara milosrdnica sv. Vinka Paulskog u Zagrebu, s igralištim i parkom, danas zgrada Učiteljske akademije, Savska cesta 77, Z-5267
- Zgrada Gradske osnovne škole 'August Šenoa', Seljska cesta 95, 95-1, 95-2, Z-1059
- Palača Hrvatske poljodjelske banke d.d., Smečiklasova 17/ Martićeva 6/ Patačićina 1, Z-5254
- Zgrada Osnovne škole Kustošija, Sokolska 7, Z-3930
- Kuća Lukanc, Stančićeva 1, Z-1045
- Starčevićev dom, Starčevićev trg 6/ Tomislavov trg 13, Z-1046
- Palača Matice hrvatske, Strossmayerov trg 4/ Matičina 2, Z-0668
- Kuća Rado, Strossmayerov trg 7, Z-2135
- Kuća Slavex, Svačićev trg 13, Z-1047
- Stambena zgrada 'Kemikalija', Svačićev trg 14, Z-5537
- Kompleks nekadašnjeg Novincijata sestara milosrdnica svetog Vinka Paulskog, Sveti Duh 129, Z-4002
- Zgrada Slavenske, kasnije Državne hipotekarne banke u Zagrebu, Šošarićeva 2 -4/ Vlaška 53, Z-5279
- Zgrada Hrvatskoga liječničkog doma, Šubićeva 9, Z-1060
- Stambena zgrada, Šubićeva 64, Z-2156
- Stambeno-poslovna kuća, Tkalčićeva 14, Z-0171
- Stambeno-poslovna kuća, Tkalčićeva 16/ Skalinska 2-2A, Z-0172
- Stambeno-poslovna kuća, Tkalčićeva 18/ Skalinska 1, Z-0173
- Stambena kuća, Tkalčićeva 20, Z-0174
- Stambeno-poslovna kuća, Tkalčićeva 25, Z-0175
- Stambeno-poslovna kuća, Tkalčićeva 27/ Kožarska 2, Z-0176
- Stambena kuća, Tkalčićeva 29/ Kožarska 4, Z-0177

- Jednokatna stambena zgrada, Tkalčićeva 31/ Kožarska 6, Z-0178
- Poslovno-stambena zgrada, Tkalčićeva 33, Z-0179
- Stambeno-poslovna zgrada, Tkalčićeva 36, Z-0167
- Stambeno-poslovna zgrada, Tkalčićeva 63, Z-0168
- Stambena zgrada, Tkalčićeva 68, Z-0169
- Stambena zgrada, Tkalčićeva 78, Z-0170
- Kuća Peleš, Tomičeva 3, Z-1048
- Kuća Feller s interierom, Tomislavov trg 4, Z-5535
- Kuća Bukovac, Tomislavov trg 18, Z-2280
- Umjetnički paviljon, Tomislavov trg 22, Z-0222
- Gradsko dječje sklonište, Trakošćanska 45, Z-3671
- Stambeno-poslovna zgrada, Tratinska ulica 71 -73, Z-3678
- Stambeno-poslovna zgrada, Tratinska ulica 77, 79/ Nova cesta 103, Z-3679
- Kuća Rado, Trg bana Jelačića 5/ Pod zidom 4, Z-1049
- Zgrade nekadašnje Gradske štedionice, Trg bana Jelačića 9-10/ Cesarčeva 2, Z-
- Kuća Živković, Trg bana Jelačića 12, Z-0447
- Kuća Felbinger, Trg bana Jelačića 15, Z-0448
- Palača burze za robu i vrednote, Trg hrvatskih velikana 3/ Ul. F. Račkoga 1/ Martičeva 2, Z-0225
- Zgrada Gospodarskog društva, Trg maršala Tita 3, Z-0461
- Zgrada Hrvatskoga učiteljskog doma, Trg maršala Tita 4/ Ul. Andrije Hebranga 40, Z-0462
- Kompleks zgrada "Hrvatskog sokola" i "Kola", Trg maršala Tita 5, 6, 6A, 7, Z-0667
- Zgrada Obrtne škole i Muzeja za umjetnost i obrt, Trg maršala Tita 9 -11, Z-0463
- Zgrada Sveučilišta u Zagrebu, Trg maršala Tita 14, Z-0464
- Zgrada Hrvatskoga narodnog kazališta, Trg maršala Tita 15, Z-0221
- Glazbeni paviljon i ostala oprema parka, Trg Nikole Zrinskog, Z-0469
- Palača Buratti (zgrada Vrhovnog suda Republike Hrvatske), Trg Nikole Zrinskog 3, Z-0465
- Kuća Antolković, Trg Nikole Zrinskog 6/ Đorđićeva 1, Z-0466
- Palača Hrvatske akademije znanosti i umjetnosti, Trg Nikole Zrinskog 11, Z-0223
- Palača Medaković, Trg Nikole Zrinskog 15, Z-1050
- Palača Ožegović, Trg Nikole Zrinskog 17/ Berislavićeva 1, Z-0467
- Palača Vranyczany-Dobrinović (danas zgrada Arheološkog muzeja), Trg Nikole Zrinskog 19, Z-0468
- Zgrada Gradske vijećnice, Trg Stjepana Radića 1, Z-2141
- Koncertna dvorana 'Vatroslav Lisinski' i Dom Matice iseljenika, Trg S. Radića 4/ Trnjanska cesta BB, Z-0677
- Župni dvor s gospodarskom zgradom u Čučerju, Trg sv. Marije Čučerske 2, Z-2960
- Palača Banski dvori, Trg svetog Marka 1, Z-0636
- Palača Banski dvori, Trg svetog Marka 2/ Matoševa 12, Z-0637
- Kuća Ferić, Trg svetog Marka 3/ Mletačka 2, Z-0638
- Palača Ustavnog suda Republike Hrvatske, Trg svetog Marka 4, Z-0639
- Župni dvor crkve sv. Marka Evanđelista, Trg svetog Marka 5/ Basaričekova 1, Z-0640
- Palača Grlečić-Jelačić, Trg svetog Marka 9, Z-0641
- Zgrada Doma hrvatskih likovnih umjetnika, Trg žrtava fašizma BB, Z-0665
- Robna kuća Na-Ma Trnsko, Trnsko 29, Z-0680
- Drveni paviljon, Tuškanac, Z-0495
- Vila Paskiević-Čikara, Tuškanac 10/ Krležin Gvozd 2, Z-2394
- Vila Benedik, Tuškanac 14, Z-2958
- Obiteljska kuća Nikić, danas Dom za djecu i mladež, Tuškanac 15, Z-1327
- Vila Baranyai - obiteljska kuća s pripadajućim vrtom, Tuškanac 18, Z-2140
- Obiteljska kuća Mihelj-Kroflin, Tuškanac 21/1, P-3118
- Vila Hühn, Tuškanac 24, Z-5216
- Ljetnikovac Werner, Tuškanac 36, Z-1328
- Vila Botteri, Tuškanac 54 A, Z-0655
- Vrt 'Capanik', Tuškanac 100, Z-0496
- Kuća Sinković, Ulica grada Vukovara 35-35A, Z-2138
- Stambena zgrada, Ulica grada Vukovara 43-43A, Z-0675
- Višestambena osmerokatnica Vojne mornarice, Ulica grada Vukovara 52 A-E, Z-5974
- Uredska zgrada (GPGZ PU Trnje i Katastar), Ulica grada Vukovara 56-60, Z-5767
- Stambena zgrada, Ulica grada Vukovara 62 A-D, Z-2137
- Zgrada Radničkog sveučilišta 'Moše Pijade', Ulica grada Vukovara 68, Z-0676
- Uredska zgrada 'Palača pravde', Ulica grada Vukovara 84 -86, Z-5773
- Višestambena zgrada 'Kruge', Ulica grada Vukovara 222 -224, Z-5975
- Višestambena zgrada, Ulica grada Vukovara 238, Z-5899
- Sklop građevina Fakulteta elektrotehnike i računarstva, Unska 3, Z-5675
- Zgrada kina 'Europa', Varšavska 3, Z-3929
- Kuća Kreneis-Horvat, Vijenac 6, Z-5676
- Stambena kuća, Visoka 4, Z-0190
- Stambena zgrada, Visoka 6, Z-0189
- Palača Babočaj-Gvozdanić s vrtom, Visoka 8, Z-1030
- Stambena kuća s vrtom, Visoka 10, Z-1031

- Kuća Brigljević s vrtom, Visoka 12, 12/1, Z-1032
- Kuća Hoch-Marjanović, Visoka 14, Z-0642
- Kuća Sablić, Visoka 16, Z-0643
- Vila Rastić-Turković s vrtom, Visoka 18, Z-0644
- Palača Pongratz u Visokoj 22 i kuća u Mesničkoj 23 s pripadajućim vrtom, Visoka 22/ Mesnička 23, Z-0645
- Kuća Lacković-Žigrović, Vlaška 5, Z-0490
- Orfanotrofij (danas Katolički bogoslovni fakultet), Vlaška 38, Z-0672
- Zgrada, bivši hotel 'Sidro', Vlaška 40, Z-1052
- Kuća Rosinger, Vlaška 69, Z-1053
- Biskupska vrtna kuća, Vlaška 72, Z-0494
- Topnička vojarna, Vlaška 87, Z-0494
- Vila Deutsch, Vončinina 20, Z-2136
- Kuća Špulka, Vranicanijeva 1, Z-1033
- Stambena prizemnica, Vranicanijeva 4, Z-1034
- Stambeno-poslovna prizemnica, Vranicanijeva 6, Z-1035
- Stara zgrada škole u Gornjem Vrapču, Vrapčanska 116, Z-0703
- Kurija župnog dvora u Gornjem Vrapču, Vrapčanska 165, Z-0720
- Zgrada strojarne zdenca Gradskog vodovoda, Zagorska 1/ Magazinska cesta, P-3644
- Kuća Blažeković, Zamenhoffova 1, Z-1061
- Stambena zgrada, Zorkovačka 2-4, Z-3672
- Kuća Bollé, Ul. Jurja Žerjavića 4, Z-1051
- Zgrada stare škole, Žitnjak Martinci 57, Z-3933
- Zgrada Matice hrvatskih obrtnika, Ilica 49, Z-6411
- Vila Petaj, Jabukovac 35, P-4458
- Zgrada Našičke tvornice tanina i paropila d.d., danas "Exportdrvo" d.d., Trg Marka Marulića 18 / Ul. Ljudevita Farkaša Vukotinovića 1, P-4523
- Vila Cuvaj, Zamenhofova 17, Z-6097
- Zgrada Kuća Varga, Ilica 34, P-4954

Zaštita civilne građevine podrazumijeva potpunu konzervatorsku zaštitu svih očuvanih izvornih obilježja u vanjštini i unutrašnjosti građevine, mjerila, oblikovanja, graditeljskih i konstruktivnih elemenata, posebno pročelja, krovništa, stubišta te osnovnog konstruktivnog sustava, kao i očuvanih vrijednih izvornih elementa oblikovanja i opreme u interijeru te izvorne namjene. Također, zaštita obuhvaća i pripadajuće parcele odnosno posjed s kojima čini izvornu kvalitetnu cjelinu.

Mjere zaštite:

- očuvanje i sanacija civilne građevine u svim njenim dijelovima, arhitektonskim i tipološkim karakteristikama i izvornoj namjeni; zajedno s pripadajućom parcelom ili posjedom s kojima čini cjelinu, a sve radi očuvanja i kvalitetne spomeničke prezentacije;
- nužnost sustavnog praćenja i kontrole stanja civilne građevine;
- svi zahvati trebaju omogućiti očuvanje, sanaciju i

- obnovu izvornih arhitektonskih i tipoloških karakteristika civilne građevine te pripadajuće parcele ili posjeda, u pravilu, uz očuvanje izvorne namjene, a eventualna nova namjena mora se prilagoditi očuvanoj građevnoj strukturi;
- nisu dopuštene intervencije koje mogu ugroziti spomenički karakter, bilo da se radi o rekonstrukciji, nadogradnji, preoblikovanju, preparcelaciji, bilo prenamjeni u sadržaje koji nisu primjereni karakteru građevine, odnosno karakteru šireg okoliša;
- nije dopuštena ugradnja i zamjena građevnih elemenata, materijala i opreme (PVC ili metalna stolarija, pokrov bitumenskom šindrom i sl.) koji nisu primjereni povijesnom i spomeničkom karakteru građevine;
- svu parkovnu arhitekturu, odnosno parkovne površine, drvorede, grupacije stabala, solitere, vrtove i druge oblike hortikulturnog oblikovanja treba očuvati u cijelosti, a na njima su dopušteni samo oni zahvati koji ne narušavaju i ne mijenjaju njihove estetske i kulturno-povijesne vrijednosti;
- parkovna arhitektura ne može se smanjivati niti prenamijeniti za druge potrebe;
- nije dopušteno uklanjanje građevine radi gradnje zamjenskih, osim iznimno pod uvjetima propisanim člankom 64. Zakona o zaštiti i očuvanju kulturnih dobara;
- za sve zahvate na kulturnom dobru potrebno je ishoditi posebne uvjete i prethodno odobrenje nadležnog tijela za zaštitu kulturnih dobara.

3.c. Sakralna građevina

Zaštićene sakralne građevine su očuvanja vrijedne pojedinačne sakralne građevine koje spadaju među najstarije i najvrjednije kulturno-povijesne i arhitektonsko-graditeljske spomenike na zagrebačkom prostoru. Župne crkve najstarijih zagrebačkih župa, očuvane crkve, kapele i poklonci na užem i širem području grada, nezaobilazni su dio povijesnog kontinuiteta naseljenih prostora, ujedno i prepoznatljivi orijentiri i akcenti u prostoru.

Zaštićene sakralne građevine na području obuhvata Plana:

- Kompleks arkada s crkvom Krista Kralja na Mirogoju, Aleja Hermanna Bollea BB, Z-0681
- Kapela sv. Martina, Aleja Seljačke bune, Podsused (kod Sutinskih vrela), Z-0718
- Župna crkva Pohoda Blažene Djevice Marije, Dolac, Z-1474
- Crkva sv. Mihaela Arhandela, Gračani, Z-0723
- Crkva sv. Marka Evangelista, Jakuševac, Jakuševčeka 80, Z-0709
- Crkva sv. Katarine Aleksandrijske, Katarinin trg, Z-0183
- Kapela sv. Jurja, Maksimirski perivoj (Park Maksimir), Z-0473

- Crkva sv. Klare u Klari, Mrkšina 67, Z-0712
- Kapela Majke Božje žalosne, Nova Ves, Z-1471
- Crkva sv. Ivana Krstitelja, Nova Ves, Z-0488
- Kompleks crkve sv. Marije Pomoćnice i Omladinskog doma salezijanaca, Omiška 8 -10, Z-4468
- Crkva sv. Preobraženja, Preobraženska, Z-0456
- Crkva sv. Blaža, Prilaz Gjure Deželića/ Primorska, Z-0220
- Kapela sv. Roka u Šestinama, Prilaz Kraljičinu zdencu (Šestine), Z-2386
- Kapela sv. Roka, Rokov perivoj, Z-0458
- Crkva sv. Antuna u Stenjevcu, Samoborska cesta 94, Z-3571
- Crkva sv. Marka Križevčanina, Selska cesta 91, Z-2134
- Crkva Uznesenja Blažene Djevice Marije, Stenjevec 5, Z-0719
- Crkva sv. Mirka, Šestinski trg (Šestine), Z-2157
- Crkva Pohoda Blažene Djevice Marije u Čučerju, Trg sv. Marije Čučerske, Z-0722
- Crkva sv. Marka Evanđelista, Trg svetog Marka, Z-0182
- Biskupski majur (danas Uršulinski samostan), Vlaška 75/ Vončinina 1, Z-0493
- Crkva sv. Petra i župni dvor, Vlaška 93, Z-0673
- Crkva sv. Barbare, Vrapčanska, Z-0721
- Kapela sv. Križa, Ilirski trg, P-4491

Zaštita sakralnih građevine podrazumijeva potpunu konzervatorsku zaštitu svih očuvanih izvornih obilježja u vanjštini i unutrašnjosti građevine, mjerila, oblikovanja, graditeljskih i konstruktivnih elemenata, kao i vrijednih izvornih elementa oblikovanja i opreme u interijeru te očuvanih sakralnih inventara. Također, zaštita obuhvaća i pripadajuće neposredno okruženje koje, svojom funkcijom, povijesno-kulturološkim karakteristikama i ambijentalnim vrijednostima, čini sa sakralnom građevinom nedjeljivu cjelinu.

Mjere zaštite:

- očuvanje i sanacija sakralne građevine u svim njenim dijelovima, arhitektonskim i tipološkim karakteristikama; zajedno s pripadajućom parcelom ili parcelama s kojima čini cjelinu, a sve radi očuvanja i kvalitetne spomeničke prezentacije;
- nužnost sustavnog praćenja i kontrole stanja sakralne građevine;
- preuzimanje i provođenje zakonske obveze vlasnika, odnosno korisnika, da se brine o kulturnom dobru;
- svi zahvati trebaju omogućiti očuvanje, sanaciju i obnovu izvornih arhitektonskih i tipoloških karakteristika sakralne građevine te pripadajuće parcele ili posjeda, uz očuvanje izvorne namjene;
- komponentu hortikulturnog oblikovanja treba očuvati u cijelosti, a na njoj su dopušteni samo ni zahvati koji ne narušavaju i ne mijenjaju njene estet-

- ske i kulturno-povijesne vrijednosti;
- parkovna arhitektura ne može se smanjivati niti prenamijeniti za druge potrebe;
- nisu dopuštene intervencije koje mogu ugroziti spomenički karakter, bilo da se radi o rekonstrukciji, dogradnji, preoblikovanju, preparcelaciji, bilo prenamjeni u sadržaje koji nisu primjereni karakteru građevine, odnosno karakteru šireg okoliša;
- nije dopuštena ugradnja i zamjena građevnih elemenata, materijala i opreme koji nisu primjereni povijesnom i spomeničkom karakteru građevine;
- nije dopušteno uklanjanje građevine radi gradnje zamjenskih, osim iznimno pod uvjetima propisanim člankom 64. Zakona o zaštiti i očuvanju kulturnih dobara;
- za sve zahvate na kulturnom dobru potrebno je ishoditi posebne uvjete i prethodno odobrenje nadležnog tijela za zaštitu kulturnih dobara.”

Članak 64.

Članak 94. mijenja se i glasi:

“Ovim je planom obuhvaćeno memorijalno (povijesno) područje kao podvrsta zaštićene memorijalne baštine na prostoru Plana.

U postupku zaštite provedena je valorizacija memorijalnih, kulturno-povijesnih i arhitektonsko-graditeljskih značajki memorijalne baštine.

Mjere zaštite memorijalne baštine unutar obuhvata Plana, kao sastavni dio Konzervatorske podloge, prate kartografski prikazi s ucrtanim prostornim međama kulturnog dobra.

4.a. Memorijalno i povijesno područje

Groblja, kao memorijalna (povijesnog) područja, višestoljetni su sastavni dio prostorne organizacije povijesnih seoskih i gradskih naselja, i nalaze se unutar cinktora župne crkve zaštićenih središta naselja Gračani, Vrapče, Stenjevec te drugih prigradskih župa.

Također, memorijalna (povijesna) područja su i autentična područja povijesnog događaja, visokih memorijalnih i povijesnih vrijednosti.

Na području Plana zaštićeno je:

- Mjesto povijesnih događaja - kompleks šume Dotrščina, broj Registra Z-1527.

Mjere zaštite:

Zaštita memorijalnog (povijesnog) područja podrazumijeva potpunu konzervatorsku zaštitu povijesnih i memorijalnih obilježja, pejzažnih i ambijentalnih vrijednosti, unutar koje je potrebno očuvati sva bitna obilježja te strukture.

- očuvanje povijesne matrice memorijalnog (povijesnog) područja i svih njegovih dijelova u cilju kvalitetne spomeničke prezentacije;

- očuvanje pejzažnih i ambijentalnih karakteristika memorijalnog (povijesnog) područja;
- elemente parkovne arhitekture, kao dijela memorijalnog područja, treba očuvati u cijelosti, a na njoj su dopušteni samo oni zahvati koji ne narušavaju i ne mijenjaju njene estetske i kulturno-povijesne vrijednosti;
- parkovna arhitektura ne može se smanjivati niti prenamijeniti za druge potrebe;
- očuvanje park-šuma u sklopu memorijalnih područja na način da su na istima dopušteni samo oni zahvati i radnje čija je svrha njihovo održavanje i uređenje, a unutar njihovih granica nije dozvoljena izgradnja, prenamjena ili smanjenje njihovih površina;
- očuvanje pojedinačnih izvornih elemenata koji su sastavni dio memorijalnog (povijesnog) područja;
- svi zahvati trebaju omogućiti očuvanje, sanaciju i obnovu izvornih obilježja memorijalnog (povijesnog) područja, uz očuvanje izvorne namjene;
- nisu dopuštene intervencije na prostoru memorijalnog (povijesnog) područja ili u njegovoj neposrednoj blizini koje mogu ugroziti njegov spomenički karakter;
- nije dopuštena primjena elemenata, materijala i opreme koji nisu primjereni povijesnom i spomeničkom karakteru memorijalnog (povijesnog) područja;
- za sve zahvate na kulturnom dobru potrebno je ishoditi posebne uvjete i prethodno odobrenje nadležnog tijela za zaštitu kulturnih dobara.

4.b. Spomen (memorijalni) objekt

Ovim su planom obuhvaćeni zaštićeni spomen (memorijalni) objekti - reprezentativni javni spomenici i fontane, značajna djela monumentalne portretne plastike, spomen-obilježja i spomenička nadgrobna plastika visoke umjetničke, kulturne, povijesne te urbanističke i arhitektonske vrijednosti.

Zaštićeni spomen objekti na području obuhvata Plana:

- Spomenik Ruđeru Boškoviću, Bijenička cesta 54, Z-3503
- Spomenik Moši Pijade u parku Doma zaklade Lavoslava Schwarza, Bukovačka cesta 55, Z-3559
- Pil sv. Šimuna Stilita i skulpturalna kompozicija sv. Pavla Pustinjaka ispred župne crkve Uznesenja Blažene Djevice Marije u Remetama, Česmickoga 1, Z-3569
- Mozaik u dvorištu osnovne škole "Dragutin Domjanić", Gajnice 31, Z-4085
- Spomenik palim borcima narodnooslobodilačke borbe, Gospodska/Bolnička cesta, Z-3562
- Spomenik "Nošenje ranjenika" u atriju Veterinarskog fakulteta, Heinzelova 55, Z-3567
- Fontana sa skulpturom "Borba" ("Ribar sa zmijom"), Jezuitski trg, Z-3500
- Skulptura Zlatarovo zlato, Kamenita 3, Z-4084
- Ruka prijateljstva (Pozdrav), Ul. kneza Branimira/Harambašićeva/Svetice, P-3532
- Sokolska mogila, Maksimirski perivoj (Park Maksimir), Z-4083
- Obelisk, Maksimirski perivoj (Park Maksimir), Z-0477
- Spomenik don Frani Buliću, Marulićev trg, Z-4082
- Spomenik Nikoli Tesli, Masarykova 2/Preradoviće-va/Teslina, Z-3502
- Spomenik fra Andriji Kačiću Miošiću, Mesnička/Ilica, Z-4081
- Spomenik prosinačkim žrtvama, Park prosinačkih žrtava, Z-3565
- Spomenik Ivanu Goranu Kovačiću, Park Ribnjak, Z-4080
- Skulptura borca, Podsusedski trg, Z-3563
- Skulptura "Majka i dijete", Rockefellerova 4, Z-3506
- Zdenac Elegija, Rokov perivoj, Z-4079
- Spomenik Eugenu Kumičiću, Rooseveltov trg, Z-4078
- Spomenik "Strijeljanje talaca", Strossmayerov trg, Z-3564
- Spomenik Josipu Jurju Strossmayeru, Strossmayerov trg, Z-3501
- Spomenik palim ilegalcima "Plamen", Sveti Duh 64, Z-3560
- Nadgrobni spomenik dr. Ante Starčevića, Šestinska cesta, Groblje Šestine, Z-4077
- Spomenik Andriji Meduliću, Tomislavov trg, Z-3505
- Spomenik banu Josipu Jelačiću, Trg bana J. Jelačića, Z-3499
- Spomenik sv. Jurja, Trg Braće Hrvatskog zmaja, Z-4076
- Skulptura Mali dječak, Trg kralja Krešimira IV., Z-4075
- Spomenik kralju Tomislavu, Trg kralja Tomislava, Z-4073
- Zdenac života, Trg maršala Tita, Z-3504
- Spomenik Sveti Juraj ubija zmaja, Trg maršala Tita, Z-4074
- Spomenik Petru Preradoviću, Trg Petra Preradovića, Z-4072
- Spomenik Vladimiru Nazoru, Tuškanac, park, Z-3566
- Spomenik "Bacač diska", Maksimirska cesta / Svetice, P-4456

Zaštita spomen (memorijalnog) objekta podrazumijeva potpunu konzervatorsku zaštitu svih njegovih očuvanih izvornih elemenata, oblikovanja i namjene te povijesnih i memorijalnih obilježja.

Mjere zaštite:

- sanacija i održavanje spomen (memorijalnog) objekta u svim njegovim dijelovima, skulpturalnim, arhitektonskim i urbanističkim karakteristikama, zajedno s pripadajućom parcelom ili okolnim uređenjem, a sve u cilju njegova očuvanja i kvalitetne spomeničke prezentacije;
- nužnost sustavnog praćenja i kontrole stanja spomen (memorijalnog) objekta;
- preuzimanje i provođenje zakonske obveze vlasnika, odnosno korisnika, da se brine o kulturnom dobru;
- očuvanje svih pojedinačnih izvornih elemenata koji su sastavni dio spomen (memorijalnog) objekta;
- svi zahvati trebaju omogućiti očuvanje, sanaciju i obnovu izvornih oblikovnih karakteristika spomen (memorijalnog) objekta, uz očuvanje njegove izvorne namjene;
- nisu dopuštene intervencije na spomen (memorijalnom) objektu ili u njegovoj neposrednoj blizini koje mogu ugroziti njegov spomenički karakter;
- nije dopuštena primjena elemenata, materijala i opreme koji nisu primjereni povijesnom i spomeničkom karakteru spomen (memorijalnog) objekta;
- za sve zahvate na kulturnom dobru potrebno je ishoditi posebne uvjete i prethodno odobrenje nadležnog tijela za zaštitu kulturnih dobara.”

Članak 65.

Članak 95. mijenja se i glasi:

“Pojedinačne etnološke građevine u najvećem su broju evidentirane unutar sačuvanih primjera povijesnih seoskih cjelina i ambijenata. Unutar ostalih naselja koja su izgubila svoja izvorna obilježja i tradicijsku strukturu nalaze se pojedinačni primjeri etnoloških građevina. Svi ma je zajedničko obilježje da prezentiraju najstariji način gradnje stambenih i gospodarskih, seoskih kuća, te tako čuvaju duh tradicije seoskoga drvenog graditeljstva ovog kraja. Velik dio etnoloških građevina u vrlo je lošem i zapuštenom stanju.

Posebno vrijedna etnološka baština evidentirana je kroz etnološka područja, a navedeni su i najznačajniji pojedinačni primjeri etnoloških građevina.

Za sve zahvate potrebno je ishoditi konzervatorske propozicije nadležnog tijela za zaštitu kulturnih dobara.

5.a. Etnološka područja

Zaštita etnoloških područja podrazumijeva očuvanje njihove autentičnosti, očuvane povijesne matrice, prostorne organizacije, smještaja u prirodnom okolišu, tradicijske građevne strukture i karakteristične slike područja. Moguće intervencije u njima ponajprije se odnose na sanaciju i održavanje kako prostora u cjelini, tako i svake pojedine etnološke građevine, poštujući tradicijski način gradnje i građevinske materijale.

Zaštićena etnološka područja na području obuhvata**Plana:**

- Poljoprivredni krajolik - zapadna padina ulice Donji Brezinišćak, Z-1532
- Etnološko područje Oporovečki vinogradi, Z-2167
- Etnološko područje Novoselečki vinogradi, Z-2168
- Etnološko područje Severi u naselju Novaki Granešinski, Z-2166.

Zaštićena etnološka područja su očuvanja vrijedne prepoznatljive prostorne i ambijentalno-graditeljske cjeline za koje su sukladno provedenoj valorizaciji prostora utvrđene zone zaštite ‘A’, ‘B’ i ‘C’.

Zona zaštite ‘A’ - područje iznimno dobro očuvane i osobito vrijedne povijesne strukture

Zona zaštite ‘A’ valorizacijom je utvrđena za etnološka područja iznimno izraženih kulturno-povijesnih, graditeljskih, pejzažnih i ambijentalnih vrijednosti, s očuvanom tradicijskom graditeljskom arhitekturom visoke spomeničke vrijednosti, koji pokazuje povijesni kontinuitet življenja na tom prostoru i njegovanje tradicijskog načina života i gospodarenja.

Na području zone zaštite ‘A’ primjenjuje se potpuna konzervatorska zaštita povijesne matrice područja, prostornih i pejzažnih obilježja te pojedinačnih etnoloških građevina.

Zona zaštite ‘B’ - područje različitog stupnja očuvanosti povijesne strukture

Zona zaštite ‘B’ valorizacijom je utvrđena za etnološka područja ili njihove dijelove s vrijednom prostornom i pretežno očuvanom kvalitetnom tradicijskom graditeljskom strukturom.

Na području zone zaštite ‘B’ primjenjuje se konzervatorska zaštita očuvanih elemenata povijesne matrice područja i pejzažnih vrijednosti te očuvanih pojedinih skupina i pojedinačnih etnoloških građevina.

Zona zaštite ‘C’ - područje sačuvanih pojedinačnih elementa povijesne strukture

Zona zaštite ‘C’ valorizacijom je utvrđena za etnološka područja ili njihove dijelove s pojedinim sačuvanim elementima povijesne matrice, mjerila, tipologije i/ili ambijentalnih karakteristika te se njome osigurava kvalitetna prezentacija vrijednosti zona zaštite ‘A’ i ‘B’.

Na području zone zaštite ‘C’ primjenjuje se konzervatorska zaštita pojedinih sačuvanih elemenata osnovne povijesne strukture etnološkog područja, ponajprije radi zaštite prirodnih i kulturno-povijesnih vrijednosti, očuvanja kompozicijskih vrijednosti naselja, zaštita vizura, panorama i obrisa te drugih vrijednosti krajolika uz očuvanje karaktera gradnje i pojedinačnih očuvanih građevina, u svrhu osiguranja kvalitetne prezentacije vrijednosti zona zaštite ‘A’ i ‘B’.

Mjere zaštite:

Mjere zaštite, uvjeti za rekonstrukciju ili novu izgradnju unutar zaštićenih etnoloških područja razlikuju se i primjenjuju ovisno o ambijentalnim i pejzažnim specifičnostima, njegovoj povijesnoj matrici te karakterističnoj tradicijskoj tipologiji izgradnje:

- očuvanje povijesne slike, gabarita i obrisa etnološkog područja, naslijeđenih vrijednosti krajolika i slikovitih pogleda - vizura;
- zaštita povijesne matrice, parcelacije i karakterističnog mjerila gradnje;
- zaštita vrijednog krajolika očuvanjem njegovog strukturnog karaktera što podrazumijeva očuvanje postojećeg prostornog odnosa između neizgrađenog i izgrađenog te šumskih, livadnih površina i površina pod vinogradima, voćnjacima i oranica-
- u vrijednim krajolicima nije dopušteno unošenje volumena, oblika i građevinske materijale koji nisu primjereni ambijentu i tradiciji građenja uz obavezu očuvanja karakterističnih obilježja krajolika i kvalitetnih vizura;
- afirmiranje sadnje i njegovanje autohtonih biljnih vrsta;
- zaštita i sanacija vodotoka i njihovih karakterističnih krajobraznih obilježja u sastavu etnološkog područja ili njegovoj blizini, kao i sprečavanje zagađivanja i degradacije njihova prirodnog toka;
- očuvanje povijesnih oblika, trasa i dimenzija komunikacija (stare ceste, pješačke staze, putovi obilježeni raspelima i pokloncima);
- očuvanje prostornih detalja, visokog i niskog zelenila, ograda, mostića, prilaza okućnicama odnosno parcelama, zdenaca, bunara, raspela i drugih elementa opreme vanjskih prostora;
- zadržavanje i očuvanje prepoznatljivih toponima, naziva dijelova zemljišta, vodotoka, šuma, livadnih površina od kojih pojedini imaju simbolična i povijesna značenja;
- očuvanje tipične organizacije parcela sa stambenim i gospodarskim građevinama, odnosno očuvanje pojedinačnih okućnica etnološke, arhitektonske i ambijentalne vrijednosti;
- pojedinačne etnološke građevine koje su smještene unutar etnoloških područja potrebno je obnavljati i zadržati 'in situ';
- očuvanje i obnova zatečene tradicijske drvene izgradnje što podrazumijeva njezino održavanje, sanaciju i eventualno rekonstrukciju pojedinačnih građevina prema propozicijama nadležnog tijela za zaštitu kulturnih dobara;
- njegovanje tradicijskog načina oblikovanja, gradnje i materijala te sprečavanje unošenja stranih oblikovnih i građevinskih elemenata;

- zadržavanje visine izgradnje u granicama postojećeg mjerila, s uporabom uglavnom kosog krova, oblikovno usklađenog s karakterističnim postojećim krovovima naselja;
- ograničavanje širenja etnološkog područja i zadržavanje zelenih prirodnih cezura prema okolnom prostoru da bi se zadržala njegova samosvojnost i povijesni identitet;
- za sve zahvate unutar granica zaštićenih gradskih naselja potrebno je ishoditi posebne uvjete i prethodno odobrenje nadležnog tijela za zaštitu kulturnih dobara.

Za zaštićena etnološka područja potrebno je izraditi detaljne planove uređenja, koji će sadržavati detaljniju konzervatorsku dokumentaciju s posebnim uvjetima zaštite i očuvanja kulturnih dobara.

5.b. Pojedinačne etnološke građevine

Zaštićene etnološke građevine su očuvanja vrijedne pojedinačne građevine koje posjeduju specifičnu tradicijsku graditeljsko-tipološku kvalitetu i određeno kulturno-povijesno značenje. Uz stambene građevine i komore to su i gospodarske građevine različitih namjena: kuharne s krušnim pećima, koševi za kukuruz, štale, sjenici, svinjci, klijeti i mlin-vodenice.

Zaštićene pojedinačne etnološke građevine na području obuhvata Plana:

- Komora, Brezovička cesta 5, Z-2744
- Tradicijska kuća, Čučerska cesta 192, Z-2755
- Mlin-vodenica na potoku Dubravica, Dubravica 109, Z-2956
- Vodenica na potoku Ribnjak, Gračanski Ribnjak 20, Z-0691
- Drvena, prizemna, stambena kuća, Granešina 23, Z-0705
- Tradicijski stambeni i gospodarski objekti, Jalševčeka cesta 220, Z-2748
- Tradicijska kuća, Martinci 30, Z-2753
- Tradicijski stambeni objekt i komora, Martinci 32, Z-2751
- Tradicijska okućnica, Oporovečki dol 60 /1, Z-2749
- Tradicijska kuća, Patačići 35, selo Čugovec, Z-2754
- Tradicijska okućnica, Patačići 37, selo Čugovec, Z-2742
- Tradicijska stambena kuća, Peršuni 13, selo Čugovec, Z-2746
- Stambeni tradicijski objekt, Petruševac 2. 9, Z-2739
- Stambeni tradicijski objekt, Petruševac 3. 10, Z-2743
- Stambeni tradicijski objekt i gospodarstvo, Rakaljska 4 (Vukomerec), Z-2738
- Tradicijska stambena zgrada s gospodarskom zgradom, Remete 40, Z-0693
- Tradicijsko gospodarstvo, Remetinec 40, Z-2740

- Tradicijska kuća, Resnički gaj 2. 3, Z-2752
- Stambeni tradicijski objekt, Resnički put 76, Z-2745
- Tradicijski stambeni objekt, Resnički put 78, Z-2750
- Tradicijska kuća, Resnik 1. 85 /1, Z-0700
- Tradicijsko gospodarstvo, Resnik 5. 3, Z-0701
- Drvena, prizemna, stambena kuća, Resnik 5. 6, Z-0702
- Stambeni tradicijski objekt, Trnava 1. 73, Z-2741
- Mlin-vodenica Varović, Vrapčanska 201, Z-2747

Zaštita etnološke građevine podrazumijeva potpunu konzervatorsku zaštitu svih očuvanih izvornih obilježja u vanjštini i unutrašnjosti građevine, mjerila, oblikovanja, graditeljskih i konstruktivnih elemenata kao i očuvanih vrijednih izvornih elementa oblikovanja i opreme u interijeru te izvorne namjene. Također, zaštita obuhvaća i pripadajuće parcele, odnosno okućnicu, s kojima je izvorna kvalitetna cjelina.

Mjere zaštite:

- očuvanje i sanacija etnološke građevine u svim njenim dijelovima, arhitektonskim i tipološkim karakteristikama i izvornoj namjeni; zajedno s pripadajućom parcelom ili okućnicom s kojima je kvalitetna cjelina, a sve radi očuvanja i kvalitetne spomeničke prezentacije;
- nužnost sustavnog praćenja i kontrole stanja etnološke građevine;
- svi zahvati trebaju omogućiti očuvanje, sanaciju i obnovu izvornih arhitektonskih i tipoloških karakteristika etnološke građevine te pripadajuće parcele ili okućnice, u pravilu, uz očuvanje izvorne namjene, a eventualna nova namjena mora se prilagoditi očuvanoj građevnoj strukturi;
- njegovanje tradicijskog načina oblikovanja, gradnje i materijala;
- nisu dopuštene intervencije koje mogu ugroziti spomenički karakter, bilo da se radi o rekonstrukciji, nadogradnji, preoblikovanju, preparcelaciji, bilo prenamjeni u sadržaje koji nisu primjereni karakteru građevine, odnosno karakteru šireg okoliša;
- nije dopuštena ugradnja i zamjena građevnih elemenata, materijala i opreme koji nisu primjereni povijesnom i spomeničkom karakteru građevine;
- iznimno je moguće kvalitetnije primjere etnoloških građevina koje su smještene u naseljima što su izgubila svoja izvorna tradicijska obilježja, preseliti na neku drugu lokaciju;
- nije dopušteno uklanjanje građevine u svrhu gradnje zamjenskih, osim iznimno pod uvjetima propisanim člankom 64. Zakona o zaštiti i očuvanju kulturnih dobara;
- za sve zahvate unutar granica zaštićenih gradskih naselja potrebno je ishoditi posebne uvjete i prethodno odobrenje nadležnog tijela za zaštitu kulturnih dobara.”

Članak 66.

U naslovu iznad članka 97. riječi “**POSTUPANJE S OTPADOM (obrada, skladištenje i odlaganje)**” zamjenjuju se riječima: “**GOSPODARENJE OTPADOM (skladištenje, uporaba i zbrinjavanje)**”.

Članak 67.

U članku 97. stavku 1. iza riječi: “otpada” dodaju se riječi: “i Centra za gospodarenje otpadom”.

U stavku 3. riječi: “na lokacijama: Prečko, Utrine, Jakuševac i Maksimir, prema kartografskom prikazu” zamjenjuju se riječima: “i unutar površina drugih namjena.”

Stavak 7. mijenja se i glasi:

“Na području Generalnog urbanističkog plana grada Zagreba s otpadom se gospodari u skladu s cjelovitim sustavom gospodarenja otpadom Grada Zagreba, pri čemu se gospodarenje otpadom (skladištenje, uporaba i zbrinjavanje) realizira na postojećim lokacijama za koje su prethodno pribavljeni uvjeti sukladno posebnim propisima.”

Članak 68.

Članak 98. mijenja se i glasi:

“Na području grada Zagreba ne predviđa se razvoj djelatnosti koje ugrožavaju zdravlje ljudi i štetno djeluju na okoliš.

Mjere smanjivanja i sprječavanja nepovoljnog utjecaja na okoliš:

Čuvanje i poboljšanje kvalitete voda:

- zaštita svih vodotoka i stajaćica na području Zagreba radi očuvanja, odnosno dovođenja u planiranu vrstu vode utvrđene kategorije;
- planiranje i gradnja građevina za odvodnju otpadnih voda i uređaja za pročišćavanje otpadnih voda;
- povećavanje kapaciteta prijemnika gradnjom potrebnih vodnih građevina;
- zabrana, odnosno ograničenje ispuštanja opasnih tvari propisanih uredbom o opasnim tvarima u vodama;
- sanacija zatečenog stanja u industriji i odvodnji te sanacija ili uklanjanja izvora onečišćavanja;
- sanacija postojećih deponija i kontrolirano odlaganje otpada;
- sanacija šljunčara i zabrana eksploatacije šljunka;
- uspostavljanje monitoringa s proširivanjem i uređenjem mjernih postaja te osiguravanjem stalnog praćenja površinskih i podzemnih voda;
- vođenje jedinstvenoga informatičkog sustava o kakvoći površinskih i podzemnih voda;
- na razini cijeloga vodonosnoga sustava provoditi mjere zaštite koje će osigurati da kakvoća podzemne vode ne prelazi standarde za pitku vodu, kao ni granične vrijednosti koncentracija tvari;

- izrada vodnog katastra.

Vodozaštitno područje izvorišta vode podijeljeno je na tri zone zaštite za koje se propisuju smjernice za zaštitu:

I. zona zaštite izvorišta - zona strogog režima zaštite i nadzora:

- obuhvaća područje u granicama najmanje 10 m od izvora;
- mora se ograditi i zaštititi od neovlaštenih ulazaka, a namijenjeno je isključivo crpljenju vode, odnosno drugim sadržajima u funkciji vodoopskrbe.

U I. zoni zabranjuju se sve aktivnosti koje nisu u vezi s eksploatacijom, kondicioniranjem i transportom vode u javni vodoopskrbni sustav.

U okviru aktivnosti iz prethodnog stavka zabranjuje se postojanje i izgradnja bilo kakvih građevina osim onih koje su potrebne za pogon, održavanje i očuvanje zahvata vode, a osobito:

- izgradnja taložnica, garaža i radionica,
- skladištenje i korištenje nafte i naftnih derivata,
- skladištenje i korištenje opasnih i radioaktivnih tvari,
- skladištenje i korištenje kemijskih sredstava osim onih za kondicioniranje vode za piće,
- skladištenje i korištenje sredstava za bonifikaciju tla i zaštitu bilja,
- izgradnja i korištenje stanova za čuvare i njihove obitelji,
- izgradnja drenaže i upojnih zdenaca,
- izgradnja i korištenje prometnica za prolaz vozila i pješaka preko izvorišta.

II. zona zaštite izvorišta - zona strogog ograničenja i nadzora:

- određuje se na temelju hidrogeoloških karakteristika vodonosnika (područje izvan I. zone do linije od koje podzemna voda ima minimalno vrijeme zadržavanja u podzemlju od 50 dana prije ulaska u vodozahvatni objekt),
- mora se obilježiti odgovarajućim natpisima te osigurati primjena mjera zaštite od onečišćenja i zagađivanja patogenim mikroorganizmima.

Na području II. zone zabranjuje se:

- ispuštanje nepročišćenih otpadnih voda,
- građenje kemijskih industrijskih postrojenja opasnih i onečišćujućih tvari za vode i vodni okoliš,
- izgradnja benzinskih postaja bez spremnika s dvostrukom stjenkom, uređajem za automatsko detektiranje i dojavu propuštanja te zaštitnom građevinom (tankvanom),
- podzemna i površinska eksploatacija mineralnih sirovina osim geotermalnih i mineralnih voda,
- građenje prometnica, aerodroma, parkirališta i drugih prometnih i manipulativnih površina bez kontrolirane odvodnje i odgovarajućeg pročišćavanja

nja oborinskih onečišćenih voda prije ispuštanja u prirodni prijamnik,

- poljoprivredna proizvodnja, osim ekološke proizvodnje uz primjenu dopuštenih gnojiva i sredstava za zaštitu bilja prema posebnom propisu,
- stočarska proizvodnja, osim poljoprivrednog gospodarstva, odnosno farme do 20 uvjetnih grla, uz provedbu mjera zaštite voda propisanih odgovarajućim programom zaštite voda od onečišćenja uzrokovanog nitratima poljoprivrednog podrijetla i načela dobre poljoprivredne prakse,
- ispuštanje pročišćenih i nepročišćenih otpadnih voda s prometnica,
- formiranje novih i proširenje postojećih groblja, osim za ukop urni,
- skladištenje i odlaganje otpada, gradnja odlagališta otpada osim sanacija postojećih u cilju njihova zatvaranja, građevina za zbrinjavanje otpada uključujući spalionice otpada, regionalnih i županijskih centara za gospodarenje otpadom, reciklažnih dvorišta i pretovarnih stanica za otpad ako nije planirana provedba mjera zaštite voda te postrojenja za obradu, oporabu i zbrinjavanje opasnog otpada,
- izvođenje istražnih i eksploatacijskih bušotina, osim onih vezanih uz vodoistražne radove za javnu vodoopskrbu i obnovljive izvore energije.

III. zona - zona ograničenja i nadzora:

- obuhvaća područje izvan granica II. zone, a prostire se do granice izračunatog područja napajanja;
- treba se obilježiti odgovarajućim natpisima te osigurati smanjenje rizika onečišćenja podzemne vode od teško razgradivih kemijskih i radioaktivnih tvari.

Na području III. zone zabranjuje se:

- ispuštanje nepročišćenih otpadnih voda,
- skladištenje i odlaganje otpada, gradnja odlagališta otpada osim sanacija postojećeg u cilju njegova zatvaranja, građevina za zbrinjavanje otpada uključujući spalionice otpada te postrojenja za obradu, oporabu i zbrinjavanje opasnog otpada,
- građenje kemijskih industrijskih postrojenja opasnih i onečišćujućih tvari za vode i vodni okoliš,
- izgradnja benzinskih postaja bez spremnika s dvostrukom stjenkom, uređajem za automatsko detektiranje i dojavu propuštanja te zaštitnom građevinom (tankvanom),
- podzemna i površinska eksploatacija mineralnih sirovina osim geotermalnih i mineralnih voda,
- građenje prometnica, aerodroma, parkirališta i drugih prometnih i manipulativnih površina bez kontrolirane odvodnje i odgovarajućeg pročišćavanja oborinskih onečišćenih voda prije ispuštanja u prirodni prijamnik.

Iznimno od stavka 1. alineje 2. ovoga članka u III. zoni sanitarne zaštite izvorišta sa zahvaćanjem voda iz vodosnosa s međuzrnskom poroznosti dopušta se izgradnja centra za gospodarenje otpadom i njegovih sastavnica kao što su pretovarne stanice i reciklažna dvorišta (u daljnjem tekstu: centar), sukladno posebnim propisima o otpadu, pod sljedećim uvjetima:

- da je zahvat centra planiran odgovarajućim planskim dokumentima gospodarenja otpadom usklađenim s planskim dokumentima upravljanja vodom,
- da su za lokaciju centra, odnosno uži prostor zone sanitarne zaštite u kojem se on namjerava izgraditi, provedeni detaljni vodoistražni radovi kojima je ispitan mogući utjecaj zahvata centra na stanje vodnog tijela iz kojeg se zahvaća ili je rezervirano za zahvaćanje vode namijenjene ljudskoj potrošnji, uključujući i vodna tijela mineralne i termomineralne vode, te da je na temelju njih moguće utvrditi i provesti odgovarajuće mjere zaštite voda koje će osigurati najmanje dobro stanje toga vodnog tijela u skladu sa standardima propisanim posebnim propisom o standardu kakvoće voda,
- da je lokacija centra izvan poplavnog područja ili zaštićena od štetnog djelovanja voda,
- da je osigurana privremena i trajna zaštita od prodora oborinskih voda u građevinu za trajno odlaganje nakon obrade i/ili uporabe otpada u sklopu centra te spriječeno istjecanje iz nje u okolni prostor (vodonepropusnost), a posebno u vode,
- da se tijekom rada centra provodi stalni pojačani monitoring emisija otpadnih voda kao i stanja voda u priljevnom području vodocrpilišta (izvorišta) za koje postoji rizik od onečišćenja koje potječe iz centra, u skladu s odgovarajućim vodopravnim aktom na teret pravne osobe koja upravlja centrom,
- da se provodi pojačani monitoring vodonepropusnosti svih građevina u sustavu centra prema odgovarajućem vodopravnom aktu.

U poljoprivrednoj proizvodnji poljoprivredna gospodarstva dužna su provoditi mjere propisane odgovarajućim programom zaštite voda od onečišćenja uzrokovanih nitratima poljoprivrednog podrijetla i pridržavati se načela dobre poljoprivredne prakse.

Zaštita i poboljšanje kakvoće zraka:

- u središnjemu gradskom prostoru unapređivanjem javnoga gradskog prijevoza putnika (uvođenjem za okoliš prihvatljivih vrsta pogona i načina prijevoza, odnosno mobilnosti, npr. autobusi na plin, elektromobili, bicikli, pješaćenje, itd.);
- izgradnjom punionica za motorna vozila na električni pogon;

- štednjom i racionalizacijom energije, uvođenjem plina, proširivanjem CTS-a te razvojem dopunskih alternativnih energija;
- prostornim razmještanjem, kvalitetnim tehnologijama i kontinuiranom kontrolom gospodarskih djelatnosti;
- unapređenjem i proširenjem lokalne mreže za trajno praćenje kakvoće zraka - pri odabiru lokacija mjernih postaja primjenjuju se mjerila posebnih propisa i normativa koji uređuju područje zaštite zraka;
- vođenjem informacijskog sustava o kakvoći zraka.

Smanjenje prekomjerne buke:

- provodit će se prema Zakonu o buci i pripadajućim pravilnicima čime se sprječava nastajanje prekomjerne buke pri lociranju građevina, sadržaja ili namjena te smanjuje prekomjerna buka u dopuštene granice;
- izradom karte imisija buke Grada Zagreba koja je prikaz postojećih i/ili predviđenih razina buke na svim mjestima unutar promatranog područja;
- praćenjem provođenja zaštite od buke na temelju karte imisije buke;
- do izrade karte buke nove građevine, sadržaji i namjene lociraju se na temelju mjerenja i proračuna koji su ujedno i sastavni dio karte buke.

Sprječavanje daljnjeg širenja proizvodnih gospodarstvenih djelatnosti koje predstavljaju rizik, odnosno opasnost po okoliš u slučaju tehničko-tehnološke katastrofe i velike nesreće u gospodarskim objektima i prometu (onečišćavanjem zraka, vode, tla te bukom, opasnošću od akcidenata, eksplozija, požara i sl.), obvezom saniranja njihova štetnog utjecaja na okoliš ili dislociranjem, uz druge preventivne mjere.

Provođenje posebnih mjera sanitarne zaštite i drugih mjera radi sprječavanja negativnog utjecaja građevina i opreme za gospodarenje otpadom na okolni prostor kao što su:

- praćenje stanja okoliša, posebno onečišćavanja podzemnih i površinskih voda te drugih pojava koje su posljedica onečišćavanja okoliša;
- stalna kontrola vrste i sastava otpada;
- kontrola stanja uređaja i opreme te sustava zaštite;
- postavljanje ograde i zaštitnog zelenila oko građevina i uređaja;
- kontrola deponijskog plina;
- kontrola flore i faune u okolici i na deponiju.

Primjena mjera zaštite stabilnosti tla - uređenje erozijskih područja i sprječavanje ispiranja tla (gradnja regulacijskih građevina, pošumljavanje i sl.), preventive mjere zaštite od klizišta:

Detaljnim geotehničkim istraživanjima propisat će se uvjet za prethodnu sanaciju terena koja može podrazumijevati i složene sanacijske mjere (dreniranje, nasipavanje, potporne konstrukcije i sl.). Sanacija terena može se obaviti i tako da su izgradnja novih i rekonstrukcija postojećih građevina dio sanacijskih mjera s tim da uvjet sanacije terena sadržava posebne geotehničke uvjete za gradnju građevina. Na područjima klizišta zabranjuju se sljedeći radovi:

- kopanje zdenca, jaraka (osim plitkih jaraka za površinsku odvodnju), jama, putova i sl.,
- obavljanje građevinskih radova (osim radova saniranja terena),
- obrađivanje zemljišta u poljoprivredne svrhe,
- remećenje humusnog pokrova tla, osim ako je to na temelju verificiranih detaljnih geotehničkih istraživanja dopušteno,
- šumsko zemljište se ne smije prenamijeniti u poljodjelske površine ili u građevinska zemljišta, a sječa šuma dopuštena je samo u mjeri u kojoj se ne ugrožava opstanak šume i šumskog raslinstva,
- ne dopušta se izvedba rovova za infrastrukturu linijske građevine bez prethodno pribavljenih uvjeta koje će izdavati nadležni geotehnički katastar.

Sanacija okoliša i privođenje planskoj namjeni prostora na kojima su eksploatirane mineralne sirovine.

Programom mjera za unapređivanje stanja u gradskom prostoru i programom zaštite okoliša utvrdit će se posebne mjere zaštite, sanacije i razvoja pojedinih gradskih predjela.

Mjere zaštite od elementarnih nepogoda i ratnih opasnosti

Mjere zaštite određene su Generalnim urbanističkim planom, a temelje se na polazištima i ciljevima Plana, pri čemu je organizacija i namjena prostora planirana integralno s planiranjem zaštite, a što se posebno ističe u sljedećim elementima:

- načinom gradnje, gustoćom izgrađenosti i gustoćom stanovanja prema stupnju konsolidiranosti prostora za urbano područje grada (na površini od 220 km²);
- policentričnim razvojem pojedinih gradskih dijelova i omogućavanjem disperznog razmještaja gospodarskih zona, vodeći brigu o njenom karakteru i onoj vrsti industrije koja može predstavljati rizik za okoliš;
- razmještajem građevina javne i društvene namjene na širem gradskom području;
- mjerama sprečavanja nepovoljnog utjecaja na okoliš;
- očuvanjem postojećih šumskih kompleksa unutar grada;
- osiguravanjem ravnoteže između urbaniziranih gradskih dijelova i njihova prirodnog okruženja

očuvanjem kultiviranog krajolika i drugih negradivih površina;

- planiranjem građevina i uređaja za **zaštitu od poplava rijeke Save i stogodišnjih voda potoka s Medvednice** i akumulacija te uređenje korita potoka uzimajući u obzir karte opasnosti od poplava i karte rizika od poplava Hrvatskih voda.

Da bi se očuvala razina postojeće zaštite i održavali postojeći vodnogospodarski objekti, određuju se sljedeće preventivne mjere:

- uređenje korita vodotoka mora zadovoljiti zahtjeve obrane naselja i poljoprivrednih površina od poplave uz preporuku da se zahvati za obranu od poplava provode tako da ne narušavaju kvaliteta dolinskih krajolika;
- uređenje vodotoka i zaštita od poplava i bujica sukladno Zakonu o vodama i na temelju vodnogospodarske osnove;
- ne obavljati radnje kojima se može ugroziti stabilnost nasipa i drugih vodnogospodarskih objekata;
- u inundacijskom području i na udaljenosti manjoj od 10,0 m od nožice nasipa zabranjuje se orati zemlju, saditi i sjeći drveće i grmlje;
- u inundacijskom području i na udaljenosti manjoj od 20,0 m od nožice nasipa zabranjuje se podizati zgrade, ograde i druge građevine, osim zaštitnih vodnih građevina;
- u neuređenom inundacijskom pojasu, dok ne bude definirana vanjska granica tog područja te utvrđena pripadnost vodnom dobru toga područja, na udaljenosti manjoj od 10,0 m (kod većih vodotoka), odnosno manjoj od 5,0 m (kod manjih vodotoka), od ruba korita, ne podizati zgrade, ograde i druge građevine osim zaštitnih vodnih građevina;
- obavljati ostale aktivnosti iz članka 106. Zakona o vodama te ostalih članaka koji određuju režim korištenja prostora vodnih građevina;
- za svaki zahvat u prostoru koji je u vezi s vodnim režimom potrebno je osigurati minimalnu protoku ('biološki minimum') da bi se spriječile negativne posljedice uzduž toka;
- omogućavanjem alternativnog korištenja vodoopskrbnog sustava i otvorenih vodnih površina;
- mjerama sanacije okoliša i privođenjem planskoj namjeni prostora na kojima su eksploativne mineralne sirovine;
- korištenjem alternativnih izvora energije;
- boljim prometnim povezivanjem gradskih dijelova gradnjom većeg broja mostova preko rijeke Save te povećavanjem broja prijelaza (prolaza) preko željezničke pruge;
- gradnjom gušće ulične mreže;
- povećavanjem broja ulazno-izlaznih uličnih pravaca;
- planiranom visinom građevina;

- određivanjem površina za gradnju prema stupnju ugroženosti od potresa (područje Grada Zagreba je u potresnoj zoni jačine potresa od VII. do XI. MSC);
- mjerama za zaštitu i sklanjanje stanovništva sukladno Procjeni ugroženosti i Planu civilne zaštite Grada Zagreba;
- mjerama za zaštitu kulturnih dobara;
- mjerama za zaštitu od požara, uz obvezno osiguranje i gradnju svih elemenata koji su nužni za učinkovitu zaštitu od požara prema posebnim propisima i normativima koji uređuju ovo područje.”

Članak 69.

Podnaslov iznad članka 99. mijenja se i glasi:

“12.1. Obveza donošenja urbanističkih planova uređenja, provedbe javnih natječaja i izrade studija”

Članak 99. mijenja se i glasi:

“Urbanistički planovi uređenja

Obveza donošenja urbanističkih planova uređenja određena je urbanim pravilima ove odluke, a prema grafičkom prikazu 4. UVJETI ZA KORIŠTENJE, UREĐENJE I ZAŠTITU PROSTORA, 4b) Procedure urbano-prostornog uređenja.

Polazišta za izradu, odnosno izmjenu i dopunu, te stavljanje izvan snage urbanističkih planova uređenja izrađuje Zavod za prostorno uređenje Grada Zagreba.

Programske smjernice za izradu urbanističkih planova uređenja iz članka 82. i 83. ove odluke su usmjeravajuće.

Na zahvate u prostoru u zaštićenim dijelovima prirode i na kulturnim dobrima u ovom prostoru primjenjuju se i odgovarajuće odredbe iz točke 9. MJERE OČUVANJA I ZAŠTITE KRAJOBRAZNIH I PRIRODNIH VRIJEDNOSTI I NEPOKRETNIH KULTURNIH DOBARA ove odluke.

U svrhu sanacije i urbane obnove područja zahvaćenih nezakonitom gradnjom mogu se izrađivati urbanistički planovi uređenja i kada to nije propisano ovom odlukom.

Javni natječaji

Na grafičkom prikazu 4. UVJETI ZA KORIŠTENJE, UREĐENJE I ZAŠTITU PROSTORA, 4b) Procedure urbano-prostornog uređenja, označeni su prostori za koje je obavezan javni natječaji.

Radi dobivanja što kvalitetnijih rješenja za uređenje gradskih površina, njihovo oblikovanje i oblikovanje građevina, raspisivat će se javni natječaji za:

1. javne površine (trgovi, parkovi);
2. građevine javne namjene (osim dječjih ustanova, škola i školskih dvorana u konsolidiranim i niskokonsolidiranim prostorima), sportske i kongresne dvorane osim pratećih građevina javne i društvene namjene koje upotpunjuju osnovnu namjenu, infrastrukturnih građevina;

3. nove ulične građevine u visokokonsolidiranim područjima gradskoga povijesnog središta;
4. građevine više od devet etaža;
5. uređenje prostora i gradnju uz gradske avenije i glavne gradske ulice (Ulicu grada Vukovara, križanje Radničke ceste, ulice Svetice, Heinzelove ulice i Slavonske avenije, Slavonsku aveniju od željezničke pruge do Čulinečke ulice, Savsku, Držićevu, Ljubljansku od Zagrebačke do Savske, Slavonsku od Savske do Držićeve, Aveniju Dubrovnik, Ulicu Republike Njemačke i Aveniju Većeslava Holjevca od Ul. J. Antalla i Ulice Damira Tomljanovića - Gavrana do Vatikanske ulice, Radničku cestu od Slavonske avenije do Save, Jadransku aveniju u zoni kompleksa jedne namjene i zoni visoke gradnje i druge);
6. gradnju novih mostova na rijeci Savi;
7. druge građevine i površine određene urbanističkim planom uređenja, odnosno zaključcima gradonačelnika Grada Zagreba.

Iznimno, na prostoru gospodarske namjene jugoistočno od sajma automobila u Jakuševcu, za izgradnju komunalnih građevina i uređaja infrastrukturnog sustava u svrhu realizacije Plana gospodarenja otpadom u gradu Zagrebu, nije potrebno provoditi javni natječaji definiran ovim člankom, odnosno člankom 101. ove odluke.

Javni natječaji za odabir stručnog rješenja urbanističkog plana uređenja

Uvjete i način provedbe javnog natječaja propisuje Gradska skupština Grada Zagreba posebnom odlukom.

Nositelj izrade može za stručna rješenja urbanističkog plana uređenja provesti javni natječaji na kojemu se odabire stručno rješenje koje je podloga za izradu plana sukladno posebnoj odluci.

Program za izradu urbanističkog plana uređenja je podloga za provedbu natječaja.

Odabrano stručno rješenje postaje podloga za izradu urbanističkog plana uređenja.

Javni natječaji za uređenje i oblikovanje gradskih površina i oblikovanje građevina

Uvjete i način provedbe javnog natječaja propisuje Gradska skupština Grada Zagreba posebnom odlukom.

Program za provedbu natječaja za uređenje i oblikovanje gradskih površina i oblikovanje građevina je podloga za provedbu natječaja.

Provođitelj natječaja dužan je nositelju izrade dostaviti protokol o provedenom natječaju i nagrađene radove u digitalnom formatu prema općim uvjetima provedenog natječaja.

Rezultate natječaja nositelj izrade objavljuje u dnevnom tisku i na web-stranici Grada Zagreba, a javni uvid traje najdulje 15 dana.

Javni natječaji za gradnju građevina viših od 9 etaža kad su lokacije određene urbanističkim planom uređenja

Uvjete i način provedbe javnog natječaja propisuje Gradska skupština Grada Zagreba posebnom odlukom.

Kada su lokacije za gradnju građevina viših od 9 etaža određene urbanističkim planom uređenja, za te se lokacije izrađuje program i provodi javni natječaj u skladu s urbanističkim planom uređenja.

Provoditelj natječaja dužan je nositelju izrade dostaviti protokol o provedenom natječaju i nagrađene radove u digitalnom formatu prema općim uvjetima provedenog natječaja.

Rezultate natječaja nositelj izrade objavljuje u dnevnom tisku i na web-stranici Grada Zagreba, a javni uvid traje najdulje 15 dana.

Javni natječaj za gradnju građevina viših od 9 etaža kad lokacije nisu određene urbanističkim planom uređenja.

Uvjete i način provedbe javnog natječaja propisuje Gradska skupština Grada Zagreba posebnom odlukom.

Za gradnju građevina viših od devet etaža, kad lokacije nisu određene urbanističkim planom uređenja, izrađuje se program i provodi javni natječaj.

U postupku izrade programa provjerava se mogućnost gradnje građevina viših od devet etaža na određenoj lokaciji, a u skladu s odredbama članka 56. ove odluke.

O programu za provedbu natječaja provodi se javna rasprava.

Nositelj izrade objavljuje javnu raspravu u dnevnom tisku i na web-stranici Grada Zagreba.

Nakon objave javne rasprave program za provedbu natječaja daje se na javni uvid u trajanju od 15 dana.

Nositelj izrade zaprima primjedbe i prijedloge te priprema izvješće o rezultatima javne rasprave i upućuje program gradonačelniku Grada Zagreba na utvrđivanje.

Nakon provedenog natječaja provoditelj natječaja dužan je nositelju izrade dostaviti protokol o provedenom natječaju i nagrađene radove u digitalnom formatu prema općim uvjetima provedenog natječaja.

Rezultate natječaja nositelj izrade objavljuje u dnevnom tisku i na web-stranici grada Zagreba, a javni uvid traje najdulje 15 dana.

Iznimno, za postavu kioska za trgovinu na malo i uslužnu djelatnost u zonama i na građevnim česticama javne i društvene namjene nije obvezna provedba javnog natječaja.

Iznimno, za izgradnju građevina mjesne samouprave i građevina dobrovoljnih vatrogasnih društava GBP do 600 m², nije potrebno provoditi javni natječaj.

Ako se u razradi natječajnog rada odstupi od utvrđenoga natječajnog programa, a promjene ne zahtijevaju ponavljanje natječaja, izmjene i dopune natječajnog programa provode se po postupku po kojem je i utvrđen natječajni program. Izmjene i dopune natječajnog programa verificira nositelj izrade uz prethodnu pribavljenu suglasnost Ocjenjivačkog suda i autora.

Na zahvate u prostoru u zaštićenim dijelovima prirode i na kulturnim dobrima u ovom prostoru primjenjuju se i odgovarajuće odredbe iz točke 9. MJERE OČUVANJA I ZAŠTITE KRAJOBRAZNIH I PRIRODNIH VRIJEDNOSTI I NEPOKRETNIH KULTURNIH DOBARA ove odluke.

Studija utjecaja na okoliš

Na grafičkom prikazu 4. UVJETI ZA KORIŠTENJE, UREĐENJE I ZAŠTITU PROSTORA, 4b Procedure urbano-prostornog uređenja, označeni su prostorni obuhvati za koje je potrebna procjena utjecaja na okoliš, pri čemu se studija izrađuje sukladno uvjetima posebnog propisa, a za svaki pojedini zahvat u označenom prostoru za koji je studija propisana.

Za uređenje šireg prostora odlagališta Prudinec izradit će se posebna studija s obzirom na složenost lokacije, u kojem postupku će se, između ostalog, odrediti i prostorni obuhvat za koji je potrebna procjena utjecaja na okoliš.”

Članak 70.

Članak 101. mijenja se i glasi:

“Generalnim urbanističkim planom omogućuje se izrada gradskih projekata i određuje postupak provedenja gradskog projekta.

Osnovna polazišta za razradu gradskih projekata određuju se prema temama i područjima gradskih projekata.

Osnovna polazišta za razradu gradskih projekata prema temama su:

- javni programi stanovanja; potrebno je promovirati principe zdravog stanovanja i ‘zelenog grada’ te ekonomske učinkovitosti; ujedno osigurati pješačku povezanost sa susjednim naseljima te ravnomjerni raspored gradskih sadržaja;
- afirmacija gradskih linijskih sistema - poteza: Sava uključujući zaštitu vodonosnika, gradskih potoka, kontaktne zone prema Parku prirode Medvednica, koridora gradske željeznice, koridora glavnih gradskih avenija i glavnih gradskih ulica te poteza zelenila i sl; ponajprije tako da navedeni linijski sistemi grada omogućavaju bolju komunikaciju, stvaranje odnosno uvid u povijesna lica grada, zbog čega je potrebno zadržati javno korištenje navedenih otvorenih gradskih prostora - njihovu maksimalnu širinu, primjereno hortikulturno uređenje, nastavljajući poteza drvoreda, prostora pješačko-biciklističke komunikacije te ritam parkova koji se na njih vežu;
- gradnja uz gradske avenije i glavne gradske ulice što uključuju trase javnog prijevoza; osigurati održivi razvoj i identitet grada širenjem poteza urbaniteta gdje se ustraje na sadržajnoj raznolikosti i prisutnosti stambene namjene uz poštivanje lokalnih osobitosti gradnje: nadovezivanje na postojeći sistem građevinskih pravaca, poštujući vizure i mjerila,

ritam fasada, kolorističku obradu, način korištenja partera i sl.;

- prenamjena stare industrije; glavni su generativni projekti grada i mogu biti nosioci transformacije - razvoja i međusobnog povezivanja širih urbanističkih cjelina, neophodno je sačuvati istaknuta obilježja industrijske arhitekture i urbanizma (memoriju mjesta) da bi spoj nove i stare arhitekture bio povod za jedinstvena arhitektonska ostvarenja;
- javni sadržaji; mjesta promoviranja ponajprije zagrebačke škole urbanizma i arhitekture, hrvatske kulture i pripadnosti srednjoevropskom kulturnom krugu, s osobitom pozornošću dimenzionirati i oblikovati te zaštititi vanjske prostore da bi se omogućilo prostorno i sadržajno povezivanje sa širim okolišem kao i zaštita ovih novih mikro cjelina od naknadnih intervencija;
- površine za rekreaciju; upotpunjuju slijed javnih gradskih površina, naglašeni javni karakter imaju pristupne sekcije koje moraju osigurati prikupljanje i boravak posjetitelja bez da ometaju redovni promet na drugim javnim površinama, ograđivanje je prihvatljivo samo u dijelovima gdje to zahtijeva određena funkcija a preferira se maksimalno uklaпанje u susjedne javne gradske prostore;
- novi gradski parkovi i zelene površine; osiguravaju sigurni boravak različitim dobnim skupinama i sadržaje koji omogućuju više oblika aktivnog korištenja slobodnog vremena, vežu se šetnicama, alejama s drvoredima, biciklističkim stazama na sistem pješćakih putanja koje integriraju susjedne urbanističke cjeline;
- građevine javne i društvene namjene minimalno gradskog značenja; arhitektonski program mora promovirati urbanističke vrijednosti okoliša te po mogućnosti obogatiti otvorene gradske prostore;
- nosioci identiteta pojedinih urbanističkih cjelina; projekti koji trebaju reafirmirati i uravnotežiti vrijednosti šire lokacije i simboličku snagu novog mjera, odnosno sadržaja, što ga unose u gradsko tkivo;
- strateški (razvojni) projekti Grada; programe korištenja prostora u vezi sa stratejskim projektima Grada predlaže Gradski ured za stratejsko planiranje i razvoj Grada.

Područja na kojima je omogućena izrada gradskih projekata prema temama su:

4.1. javni programi stanovanja:

- Podbrežje u Novom Zagrebu;
- projekt šireg kompleksa trgovačkih društava u vlasništvu grada (Čistoća, Vodoopskrba i odvodnja) uz Folnegovićevu ulicu;
- prostor Borovja između Savice 1 i vjerske građevine u Gavellinoj ulici južno od UPU-a Borovje - sjeverna zona;

- prostor naselja Borovje južno od planirane Ulice 1. gardijske brigade 'Tigrovi', a istočno od zone stambene namjene oznake (S), uz Ulicu Bože i Nikole Bionde;
- Struga - Bogdani;

4.2. afirmacija postojećih i novih gradskih poteza:

- projekt gradske željeznice;
- prostor Save;
- projekt željezničke pruge Grada Zagreba;
- postojeće avenije i glavne gradske ulice i slično;

4.3. gradnja uz avenije i glavne gradske ulice i trase javnog prijevoza tračničkim vozilima i sl.:

- Kongresni centar u Jukićevoj ulici;
- URIHO u Držićevoj ulici;
- Sopot na uglu Avenije Dubrovnik i Avenije V. Hojljevca;
- Siget uz Aveniju Dubrovnik;
- zona na uglu Ul. Savezne Republike Njemačke i Avenije Dubrovnik;
- lokacija Gradske uprave u Ulici grada Vukovara - Trg Stjepana Radića;
- prostor između planirane produžene Branimirove ulice i Banjavčičeve ulice - Ulice kneza Ljudevita Posavskog;
- prostor između Mandlove ulice i Ravnica;
- područje uz potez Vukovarske ulice od ulice Svetice do Heinzelove;
- lokacija Ilica 212 - 214;
- zona robne kuće Nama u Dubravi;
- zona M2 južno od Autobusnog kolodvora;

4.4. prenamjena stare industrije:

- Blok Paromlin u Trnju;
- Blok Badel uz Kvaternikov trg;
- Zagrepčanka u Heinzelovoj ulici;
- dio bloka omeđenog ulicama Prilazom baruna Filipovića, Cankarovom i Gradišćanskom;
- Pluto u produženoj Branimirovoj ulici;
- zona sajma automobila u Jakuševcu;
- željezničke radionice 'J. Gredelj' u Trnju;
- prostor između naselja Kozari Bok i gospodarske zone (Munja d.o.o.) sjeverno od trase GOK-a;
- URIHO u Aveniji Dubrovnik;
- Ciglana;
- Müllerov breg;
- Zrinjevac na Remetinečkoj cesti;

4.5. javni sadržaji:

- Zagrebački velesajam;
- Zagrebački velesajam - istok;
- Podsused - centar;
- zona mješovite namjene M2 uz Strojarsku ulicu (hotel);

- prostor uz Trg Krešimira Čosića (hotel);
- zona istočno od planirane prometnice, sjeverno od Avenije Dubrovnik i zapadno od Zagrebačkog vele-sajma;
- bolnica u Blatu;
- projekt Sinagoga;
- projekt Dolac;

4.6. površine za rekreaciju:

- rekreacijski park Savica - Šanci;

4.7. nove gradske parkove i zelene površine:

- park Novi Zagreb;

4.8. građevine javne i društvene namjene gradskog značenja:

- potez Vlačke između Vončinine i Jurkovićeve;

4.9. nosioci identiteta pojedinih urbanističkih cjelina, urbani potezi grada:

- NK Zagreb u Kranjčevićevoj ulici;
- prostor Glavnog kolodvora Zagreb;
- prostor središta Trešnjevke;
- tržnica Kustošija;
- ugao Unske i Koturaške ulice;
- prostor uz križanje Avenije M. Držića i produžene ulice Prisavlje;
- ugao Miramarske i Bednjanske ulice;
- zona namjene M2 uz Zagrebačku aveniju na Vrbanima;
- lokacija Preradovićeva 23;
- tržnica Vrapče i zona M2;
- kompleks Cibona;
- Studentski centar - Savska;

4.10. poboljšanje standarda stanovanja:

- gradnja javne garaže na Srednjoškolskom igralištu.

Osim navedenih područja gradskih projekata, izrada gradskog projekta prema proceduri u smislu ove odluke omogućuje se na svim površinama većim od 1 hektar, a u vlasništvu su države ili Grada Zagreba, odnosno trgovačkih društava i javnih ustanova u vlasništvu Grada, ako je uz kriterij vlasništva zadovoljen i neki drugi od kriterija za odabir procedure gradskog projekta, prema prijedlogu gradonačelnika i odluci Gradske skupštine Grada Zagreba.

Provođenje gradskog projekta

Program gradskog projekta izrađuje, odnosno koordinira izradu, Gradski ured za strategijsko planiranje i razvoj Grada, koji prije izrade programa može utvrditi granicu obuhvata utjecajne zone gradskog projekta.

Sastavni dio programa gradskog projekta su program-ske smjernice kojima se po potrebi upućuje na:

- strategijski-makroekonomski interes Grada;
- osobitosti lokacije gradskog projekta;
- ocjenu značenja prostora za grad ili gradsku četvrt;
- politiku gospodarenja javnim vlasništvom;
- optimalne dosege planirane vrijednosti - aktivnosti za Grad i građane;
- projekciju provedbe projekta (razdoblje realizacije - generirani troškovi, troškovi održavanja i financiranja);
- očekivani doprinos građanskom sudjelovanju u odlučivanju o razvojnim temama grada;
- planirani doprinos formiranju identitetskog sustava grada.

Programom gradskog projekata osobito se određuju:

- polazišta za izradu;
- ciljevi koji se žele postići gradskim projektom;
- obuhvat i utjecajna područja gradskog projekta;
- prijedlog sadržajne strukture gradskog projekta;
- urbanističke propozicije koje afirmiraju lokalne osobitosti, odnosno strukturne vrijednosti grada;
- konzervatorske propozicije, ako se radi o gradskom projektu na području nadležnosti Gradskog zavoda za zaštitu spomenika kulture i prirode;
- definiranje i zaštita gradskog interesa.

Na izradu programa za gradske projekte koji obuhvaćaju prostore u zaštićenim dijelovima prirode i na kulturnim dobrima u ovom prostoru, primjenjuju se i odgovarajuće odredbe iz točke 9. MJERE OČUVANJA I ZAŠTITE KRAJOBRAZNIH I PRIRODNIH VRIJEDNOSTI I NEPOKRETNIH KULTURNIH DOBARA ove odluke.

Lokalna i mjesna samouprava sudjeluje u izjašnjavanju prije nego što gradonačelnik Grada Zagreba utvrdi program gradskog projekta.

Na temelju programa gradskog projekta Gradska skupština Grada Zagreba donosi odluku o realizaciji gradskog projekta.

Ako je ovom odlukom ili u programu gradskog projekta, za koji je donesena odluka o realizaciji gradskog projekta, predviđeno donošenje urbanističkog plana uređenja, Gradska skupština Grada Zagreba će uz odluku o realizaciji gradskog projekta donijeti istovremeno i odluku o izradi urbanističkog plana uređenja.

Ako ovom odlukom ili u programu gradskog projekta, za koji je donesena odluka o realizaciji gradskog projekta, nije predviđeno donošenje urbanističkog plana uređenja, provest će se javni natječaj za uređenje i oblikovanje gradskih površina i oblikovanje građevina sukladno članku 99. ove odluke. Gradska skupština Grada Zagreba će uz odluku o realizaciji gradskog projekta istovremeno utvrditi program za provođenje javnog natječaja.

Gradski projekti izuzimaju se iz popisa prostora na koje se odnose pojedina urbana pravila navedena u člancima od 58. do 83. ove odluke.

Ako se na područjima koja su označena kao područja gradskih projekata traži realizacija u skladu s urbanim

pravilima navedenim u člancima od 58. do 83. ove odluke, tada nije potrebno provoditi proceduru gradskog projekta uz suglasnost Gradskog ureda za strategijsko planiranje i razvoj Grada.

Na površinama gradskih projekata mogu se realizirati zahvati u prostoru prema pravilima ovog članka, uz uvjet da se u zonama planirane namjene oznake (S), (M1) i (M2) osigura obvezna primjena urbanim pravilom propisanog postotka izgrađenosti građevne čestice.

Iznimno, na području gradskih projekata, do donošenja odluke o realizaciji gradskog projekta te do donošenja urbanističkog plana uređenja, omogućuje se rekonstrukcija postojećih građevina, kao i uklanjanje prigradnji, te uređenje pripadajućeg otvorenog prostora radi funkcionalno-oblikovnog poboljšanja građevine, a u okviru postojećih urbanih pravila i članka 104. ove odluke, uz suglasnost Gradskog ureda za strategijsko planiranje i razvoj Grada, a po potrebi prema posebnim uvjetima nadležnog tijela zaštite.

Iznimno, prije izrade programa strateškog gradskog projekta te prije izrade UPU-a Park Novi Zagreb na lokaciji istočno od raskrižja Islandske ulice i Avenije Većeslava Holjevca omogućuje se realizacija tematskog parka Hrvatska u malom, a na temelju strateških propozicija za urbana pravila uređenja predmetne lokacije definiranih studijom arhitektonskih tipologija hrvatskog tradicijskog graditeljstva i prijedloga koncepta tematskog parka "Hrvatska u malom", a prema članku 83. ove odluke.

Iznimno, osim cjelovitog rješenja strateškog gradskog projekta Gredelj, za dio poteza uz Ulicu grada Vukovara od Strojarske ulice na istoku do novoformirane ulice zapadno, s obzirom na značaj gradske avenije Ulice grada Vukovara, omogućuje se provedba zasebnog gradskog projekta, a ovisno o utvrđenim strateškim smjernicama iz studije za programska polazišta strateškog gradskog projekta Gredelj i uz suglasnost Gradskog ureda za strategijsko planiranje i razvoj Grada.

Sukladno prethodnom stavku omogućava se i na drugim lokacijama da se dio gradskog projekta može provoditi kao zaseban gradski projekt prema proceduri gradskog projekta uz prethodnu suglasnost Gradskog ureda za strategijsko planiranje i razvoj Grada.

Iznimno, do donošenja odluke o realizaciji strateškog gradskog projekta, afirmacija postojećih i novih gradskih poteza - projekta željezničke pruge Grada Zagreba na području na kojem se omogućuje izrada strateškog gradskog projekta, na području Trnja i drugim omogućuje se rekonstrukcija i gradnja za potrebe HŽ-a uz suglasnost Gradskog ureda za strategijsko planiranje i razvoj Grada te se na prostoru Glavnog kolodvora Zagreb omogućuje realizacija sadržaja koji nisu u funkciji osnovne namjene i za koje se omogućuje realizacija sukladno programskoj studiji i rezultatima po njoj provedenog javnog natječaja uz suglasnost HŽ-a i Gradskog ureda za strategijsko planiranje i razvoj Grada.

Iznimno, za rekonstrukciju, dogradnju i nadogradnju postojeće građevine u obuhvatu gradskog projekta moguće je neposredno angažirati autora postojeće građevine.

Na području gradskog projekta prostora Save, na površinama vode i vodnog dobra, u zoni 500 m nizvodno od Mosta Mladosti, do donošenja odluke o realizaciji gradskog projekta, omogućuje se pristup rijeci, privez brodova i postava plutajućih objekata dužine do 35 m na tradicionalnim privezištima uz preostale mostove."

Članak 71.

U članku 102. stavak 2. briše se.

Dosadašnji stavci od 3. do 9. postaju stavci od 2. do 8.

Članak 72.

U članku 104. stavku 1. podtočki 1. u podnaslovu riječi: "gospodarskih" zamjenjuje se riječju: "poslovnih".

U podtočki 2. u podnaslovu: "**2. u građevinama drugih namjena**" u alineji 1. riječi: "do 10 m² GBP-a za građevine do 100 m² GBP-a, i" i riječi: "za veće građevine," brišu se.

Iza stavka 3. dodaje se stavak 4. koji glasi:

"Do provedbe javnog natječaja, jugoistočno od sajma automobila u Jakuševcu, za izgradnju komunalnih građevina i uređaja infrastrukturnog sustava mogući su svi zahvati u prostoru isključivo u svrhu realizacije Plana gospodarenja otpadom u gradu Zagrebu."

Članak 73.

U članku 105. stavku 1. riječi: "stečenim do dana stupanja na snagu ove odluke," brišu se, a iza riječi: "prenamijeniti" dodaju se riječi: "i/ili rekonstruirati".

U stavku 2. iza riječi: "prenamjene" dodaju se riječi: "i/ili rekonstrukcije".

Članak 74.

Iza članka 105. dodaju se članci 105.a i 105.b koji glase:

"Članak 105.a

Za postojeće građevine koje su protivne planskoj namjeni, odnosno urbanom pravilu, omogućuje se rekonstrukcija i promjena namjene, osim u stambenu, unutar postojećeg GBP-a. Garaže nije moguće prenamijeniti u druge namjene.

Za zadržavanje građevina unutar koridora posebnog režima prometne, komunalne energetske i telekomunikacijske infrastrukture, pošte i koridora posebnog režima potoka, potrebno je ishoditi posebne uvjete, odnosno potvrdu nadležnog javnopravnog tijela koje raspolaže podacima o točnom položaju trase, da je građevina izgrađena u skladu s posebnim uvjetima iz nadležnosti tog javnopravnog tijela.

Zemljište za redovnu upotrebu postojeće građevine koja je protivna planskoj namjeni određuje se sukladno članku 105.b ove odluke.

Članak 105.b

Za zgrade ozakonjene prema posebnom zakonu, koje su izgrađene na planiranim površinama određenim članom 15. ove odluke, građevna čestica se određuje kao zemljište ispod zgrade.

Za zgrade ozakonjene prema posebnom zakonu, koje su izgrađene na površinama drugih namjena, namjena kojih nije u skladu s planskom namjenom, građevna čestica se određuje kao zemljište ispod zgrade i najviše dva metra oko zgrade, iznimno moguće je zadržati katastarsku česticu kao njenu građevnu česticu u slučaju kada je to u skladu s pravilima struke štiteći mogući javni interes, odnosno način korištenja prostora.

Za zgrade kojih je rekonstruirani dio ozakonjen prema posebnom zakonu, ili je na katastarskoj čestici postojeće zgrade izgrađena pomoćna zgrada ozakonjena prema posebnom zakonu, zadržava se katastarska čestica postojeće zgrade prije njene rekonstrukcije, odnosno prije izgradnje pomoćne zgrade kao njena građevna čestica.

Za zgrade ozakonjene prema posebnom zakonu, izgrađene ili rekonstruirane bez akta kojim se odobrava građenje, odnosno protivno tom aktu, a dijelom se nalaze na planiranim površinama iz članka 15. ove odluke, građevna čestica se za dio izgrađen na prethodno navedenim površinama određuje prema stavku 1., a za dio koji je izgrađen na površinama drugih namjena prema stavcima 2. i 3. ovog članka.

Za pomoćne zgrade ozakonjene prema posebnom zakonu, koje nisu izgrađene na katastarskoj čestici osnovne zgrade, građevna čestica se određuje prema stavcima 1., 2. ili 4. ovog članka.”

Članak 75.

Članak 107. mijenja se i glasi:

“Program za izradu, odnosno izmjenu i dopunu, urbanističkog plana uređenja, program za provedbu natječaja za uređenje i oblikovanje gradskih površina i oblikovanje građevina, program za provedbu natječaja za gradnju građevina viših od 9 etaža kad su lokacije određene urbanističkim planom uređenja, i program za provedbu natječaja za gradnju građevina viših od 9 etaža kad lokacije nisu određene urbanističkim planom uređenja izrađuje Zavod za prostorno uređenje Grada Zagreba ili druga ovlaštena osoba u suradnji sa Zavodom.

Program gradskog projekta izrađuje, odnosno koordinira izradu, Gradski ured za strategijsko planiranje i razvoj Grada.

Programe iz stavaka 1. i 2. ovoga članka verificira nositelj izrade, a utvrđuje gradonačelnik Grada Zagreba.”

III. PRIJELAZNE I ZAVRŠNE ODREDBE

Članak 76.

Odluka o donošenju Generalnoga urbanističkog plana grada Zagreba (Službeni glasnik Grada Zagreba 16/07, 8/09 i 7/13) primjenjivat će se u postupcima izdavanja upravnih akata pokrenutim prije stupanja na snagu ove odluke.

Iznimno, postupci gradskih projekata koji su u tijeku na dan stupanja na snagu ove odluke, mogu se dovršiti tako da Gradska skupština Grada Zagreba donese odluku o gradskom projektu na temelju prethodno provedene procedure gradskog projekta.

Detaljni planovi uređenja doneseni na temelju Odluka o donošenju Generalnoga urbanističkog plana grada Zagreba (Službeni glasnik Grada Zagreba 16/07, 8/09 i 7/13) smatraju se urbanističkim planovima uređenja sukladno Zakonu.

Članak 77.

Odredbe urbanističkih planova uređenja koje nisu u skladu s ovom odlukom prestaju važiti danom stupanja na snagu ove odluke, a do usklađenja urbanističkih planova uređenja s ovom odlukom primjenjuju se odredbe ove odluke.

Iznimno, odredbe urbanističkih planova uređenja: UPU Heinzlova - Radnička - željeznička pruga, UPU Njivice, UPU Sigečica, UPU područja omeđenog ulicama Ljudevita Posavskog - Zavrtnicom - Branimirovom - Crvenog križa, UPU Savska Opatovina, UPU Dubravica - Karažnik, UPU Oranice - TEP tematski park, UPU Vrbani III., UPU Peščenica sjever - Štrigina, UPU Ulica grada Gospića - jugozapad, UPU Ferenščica - istok, UPU Heinzlova - Vukovarska, UPU Oporovečka - sjever, koje određuju zahvat u prostoru: izgrađenost katastarske čestice ili katastarskih čestica; najveći i najmanji koeficijent iskoristivosti; najmanji prirodni hortikulturno uređeni teren unutar zahvata u prostoru; te najmanju udaljenost od katastarskih čestica izvan zahvata, do usklađenja s odredbama članka 6., točaka 13., 17. i 19. ove odluke tumače se iskazanima na cjeloviti zahvat u prostoru kao građevnu česticu građevine.

Članak 78.

Izmjene i dopune Generalnoga urbanističkog plana grada Zagreba izrađene su u 6 (šest) izvornika ovjerenih pečatom Gradske skupštine Grada Zagreba i potpisom predsjednika Gradske skupštine Grada Zagreba.

Izvornici Izmjena i dopuna Generalnoga urbanističkog plana grada Zagreba čuvaju se u dokumentaciji prostora.

Članak 79.

Ova odluka stupa na snagu osmoga dana od dana objave u Službenom glasniku Grada Zagreba.

KLASA: 021-05/16-01/156

URBROJ: 251-01-05-16-12

Zagreb, 16. lipnja 2016.

Predsjednik
Gradske skupštine
dr. sc. Andrija Mikulić, v. r.

Na temelju članka 10. stavka 3. Zakona o trgovini (Narodne novine 87/08, 116/08, 76/09, 114/11, 68/13 i 30/14), članka 38. Odluke o komunalnom redu (Službeni glasnik Grada Zagreba 3/14, 16/14, 22/14 i 25/15) i članka 38. točke 2. Statuta Grada Zagreba (Službeni glasnik Grada Zagreba 19/99, 19/01, 20/01 - pročišćeni tekst, 10/04, 18/05, 2/06, 18/06, 7/09, 16/09, 25/09, 10/10, 4/13, 24/13 i 2/15), Gradska skupština Grada Zagreba, na 42. sjednici, 16. lipnja 2016., donijela je

ODLUKU

o izmjeni Odluke o mjestima za trgovinu na malo izvan prodavaonica i tržnica koja se obavlja na pokretnim napravama

Članak 1.

U Odluci o mjestima za trgovinu na malo izvan prodavaonica i tržnica koja se obavlja na pokretnim napravama (Službeni glasnik Grada Zagreba 22/09) u članku 4. pod rednim brojem 4. **GRADSKA ČETVRT MAKSIMIR** u tabelarnom prikazu redak:

“

14.	Borongaj, dio parkirališta uz južnu ogradu stadiona Maksimir do Budakove	neprehrambeni proizvodi	400	štrand
-----	---	-------------------------	-----	--------

”

briše se.

Članak 2.

Ova odluka bit će objavljena u Službenom glasniku Grada Zagreba, a stupa na snagu 1. rujna 2016.

KLASA: 021-05/16-01/177

URBROJ: 251-01-05-16-7

Zagreb, 16. lipnja 2016.

Predsjednik
Gradske skupštine
dr. sc. Andrija Mikulić, v. r.

Na temelju članka 27. stavka 1. i članka 29. Zakona o ustanovama (Narodne novine 76/93, 29/97 - ispr., 47/99 - ispr. i 35/08), članka 91. stavka 3. Zakona o odgoju i obrazovanju u osnovnoj i srednjoj školi (Narodne novine 87/08, 86/09, 92/10, 105/10 - ispr., 90/11, 16/12, 86/12, 126/12 - pročišćeni tekst, 94/13 i 152/14) i članka 38. točke 18. Statuta Grada Zagreba (Službeni glasnik Grada Zagreba 19/99, 19/01, 20/01 - pročišćeni tekst, 10/04, 18/05, 2/06, 18/06, 7/09, 16/09, 25/09, 10/10, 4/13, 24/13 i 2/15), Gradska skupština Grada Zagreba, na 42. sjednici, 16. lipnja 2016., donijela je

ODLUKU

o izmjenama i dopunama Odluke o osnivanju Osnovne glazbene škole Zlatka Grgoševića

Članak 1.

U nazivu Odluke o osnivanju Osnovne glazbene škole Zlatka Grgoševića (Službeni glasnik Grada Zagreba 16/14) riječi: “Osnovne glazbene škole Zlatka Grgoševića” zamjenjuju se riječima: “Glazbene škole Zlatka Grgoševića”.

Članak 2.

U članku 1. stavku 1. iza riječi: “ustanova” briše se riječ: “osnovna”, a riječi: “Osnovna glazbena škola Zlatka Grgoševića” zamjenjuju se riječima: “Glazbena škola Zlatka Grgoševića”.

Članak 3.

U članku 3. stavku 1. iza riječi: “osnovno” dodaju se riječi: “i srednje”.

Članak 4.

U članku 5. stavku 2. točki 4. alineji 6. iza riječi: “osnovnoškolskoj” dodaju se riječi: “ili srednjoškolskoj”.

Članak 5.

U članku 12. stavku 1. iza riječi: “Ul. Ivana Gorana Kovačića 19” dodaju se riječi: “ i u školskoj zgradi Gimnazije Sesvete u Sesvetama, Bistrička 7”, a riječ: “koje” zamjenjuju se riječju: “k njih”.